Gatuförteckning:
med betydelsefulla byggnader och platser.

Turistkarta över UMEÅ år 1990

Utgiven av Stadsbyggnadskontorets mät- och kartavdelning

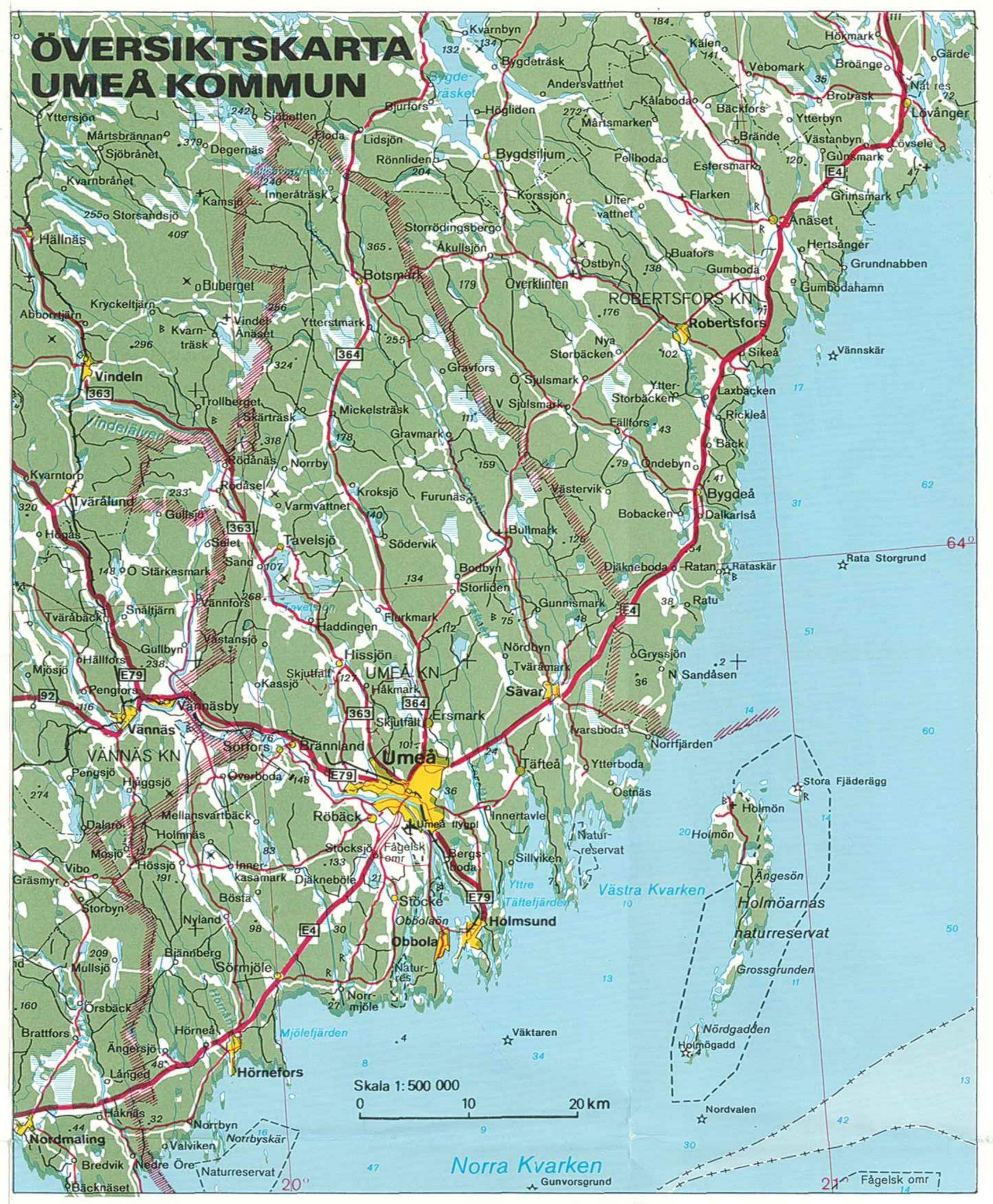

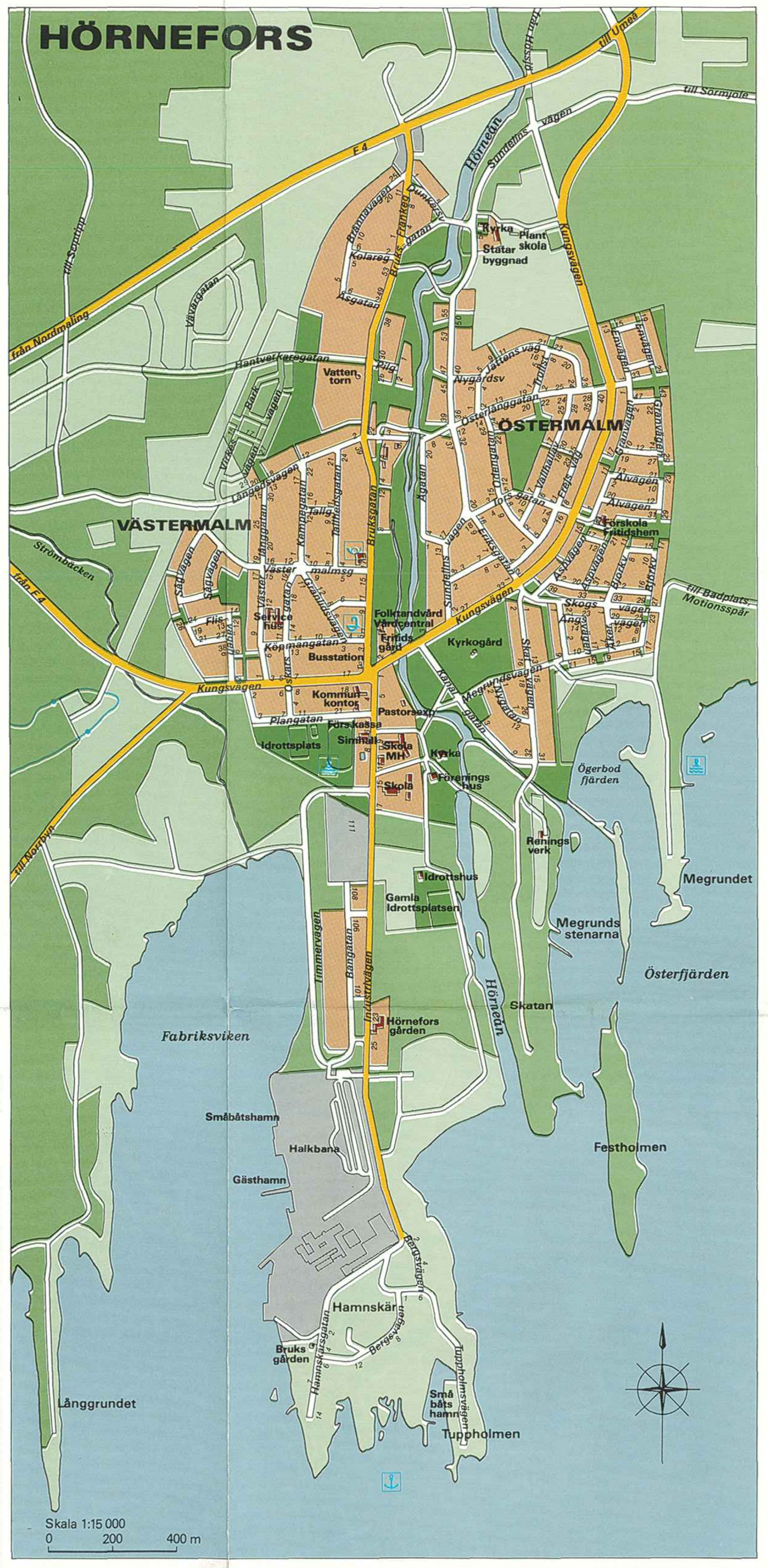

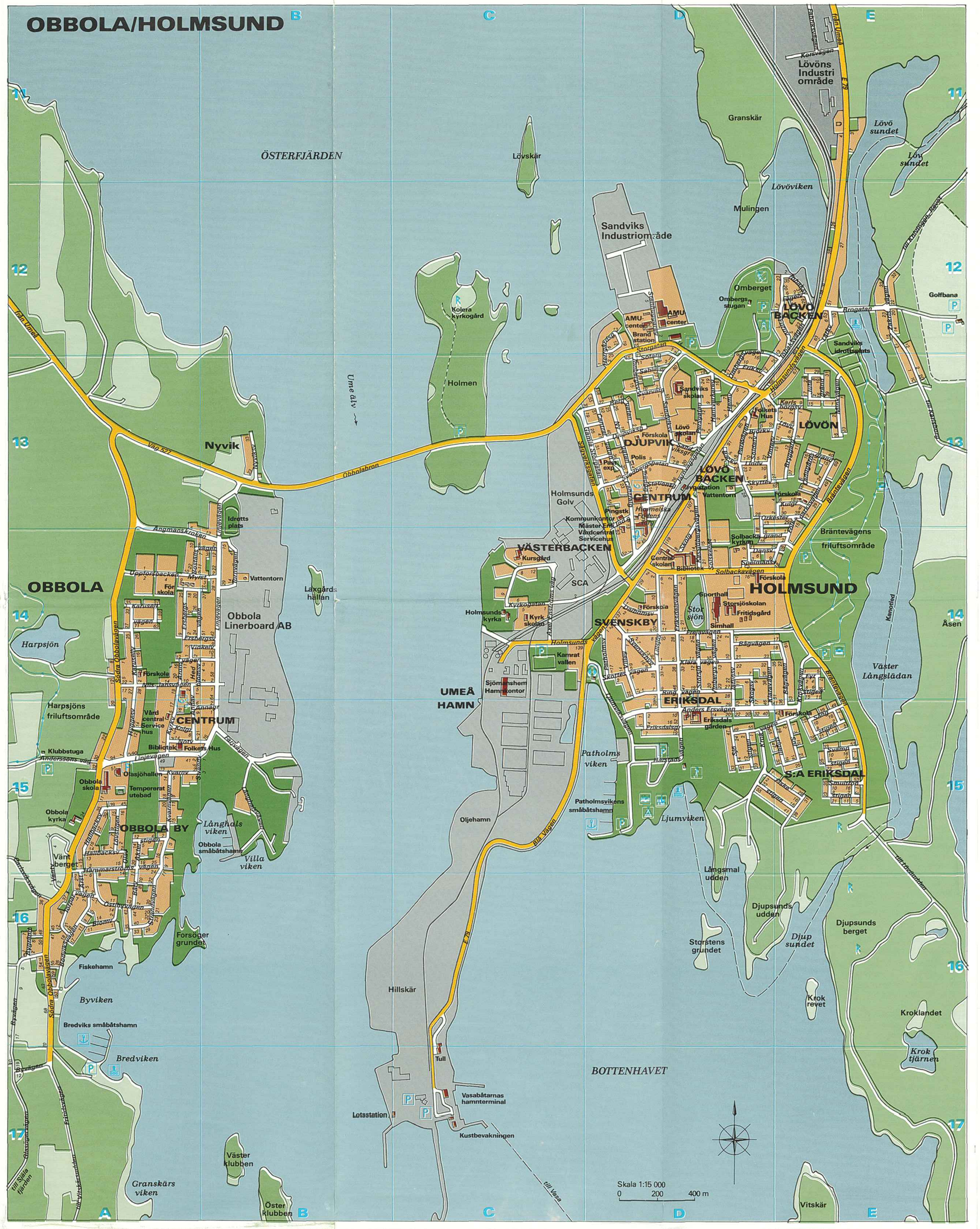

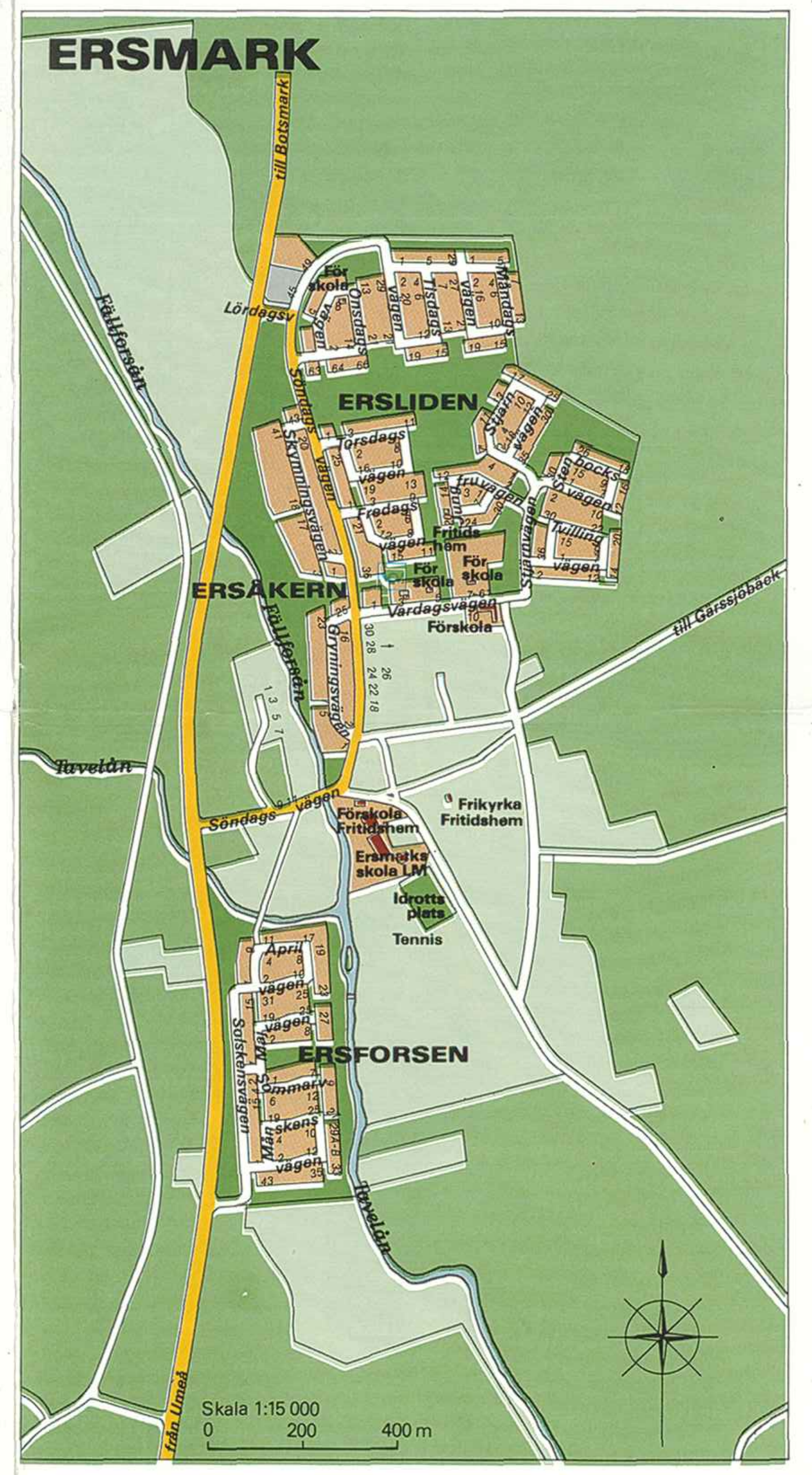

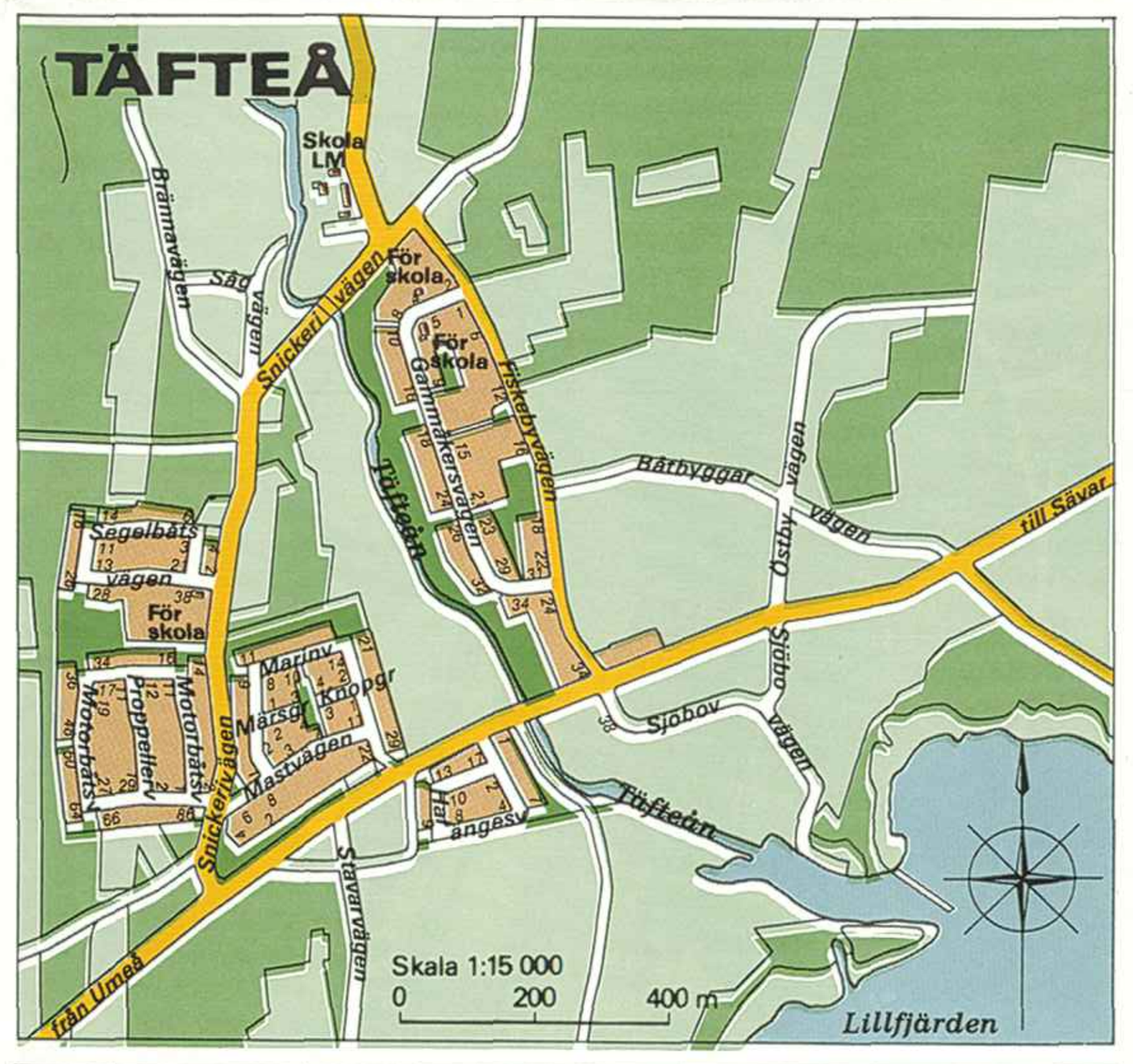

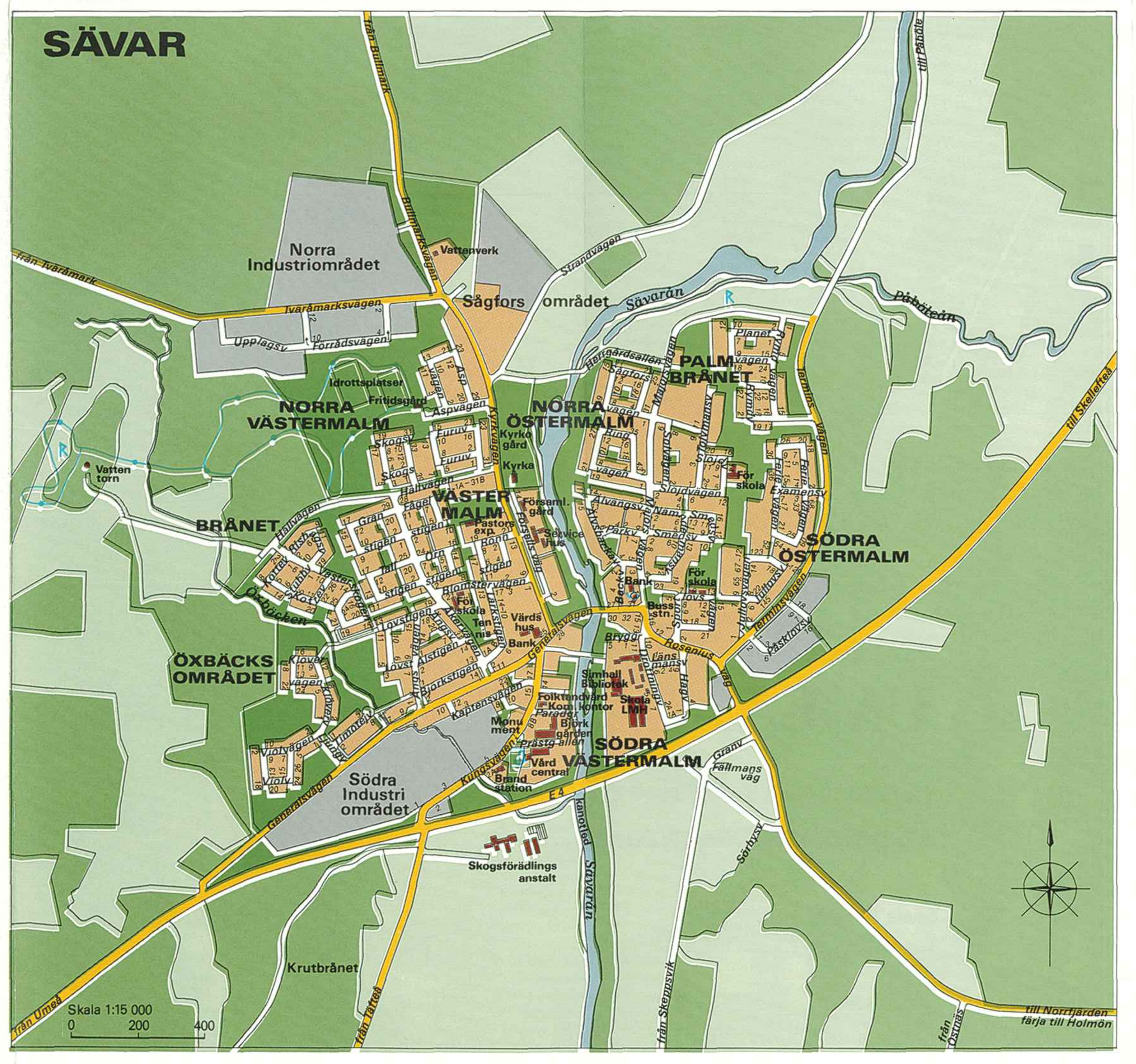

TECKENFÖRKLARING

Offentlig byggnad	Apotek
Bostadskvarter	Badplats
Ind.omr./Järnvägsområden	Bangolf
Park	Campingplats
Skog	Fiskevatten
Övrig mark	Fornminne
Vatten	Golfbana
Huvudnät för trafik	Gästhamn
Gågata	Husvagnsuppställning
Motionsspår	Parkering
Post	Simhall
Skidlift	Stugby
Toalett	Turistinformation
Utsiktstorn	Vandrarhem
Vandringsled	

På omstående sida är park, skog och övrig mark återgivna i grön fotoblid.

Värt att veta om Umeå

Kunskap är den största industrin i Umeå. Här finns Sveriges femte universitet, lärarutbildning, lantbruksuniversitet med skogsvetenskaplig fakultet, officershögskola, försvarets forskningsanstalt och landets nyaste och nordligaste konsthögskola.

Som residensstad i Västerbottens län är Umeå ett naturligt centrum för olika regionala verksamheter, bl a ett av landets sju regionsjukhus.

Ur historiskt perspektiv är Umeå en ung stad. Gustav II Adolf gav Umeå stadsprivilegier 1622. På 1700-talet utkämpades långvariga krig mellan Sverige och Ryssland. Umeå plundrades och brändes tre gånger av ryssarna under århundradets första hälft. Men staden byggdes upp igen och blev så småningom en välmående handels- och sjöfartsstad.

Under 1800-talet fick Umeå prägeln av skol- och militärstad. 1888 drabbades Umeå av en våldsam brand, som ödelade nästan hela stadskärnan. För att öka brandsäkerheten och samtidigt göra staden vackrare vid återuppbyggnaden anlades breda gator kantade med björkalléer. Hundra år senare är Björkarnas stad en liten storstad med drygt 90 000 invånare.

Vill Du veta mer, kom in på Umeå Turist & Kongress på Renmarkstorget. Turistbyrån är öppen alla vardagar året om, under sommarmånaderna även kvällar och helger.

På turistbyrån får Du information om Umeå och Västerbotten. Du kan köpa båtbiljetter till Finland, boka fjällsemestern, köpa kartor och souvenirer. Sommartid utgår guidade stadsvandringar från Turistbyrån. Då finns det också turistbyråer i Holmsund och Hörnefors.

I Umeås pulserande centrum, längs Gågatan, finner Du en ovanligt tilltalande miljö för shopping. Titta in i varuhusen, Kungspassagen, Postgången, Balders Hage eller de otaliga specialbutikerna.

Kulturstaden

Många av jazzvärldens stora artister har gästat Umeå vid den årliga internationella jazzfestivalen. Nästan lika berömd som höstens jazzfestival är kammarmusikfestivalen i juni. Men det finns dessutom nordisk folkmusikfestival och filmfestival att välja på för den kulturintresserade. Norrlandsoperan, Sveriges nordligaste fasta opera har blivit berömd för sina uppsättningar. Operans egen professionella orkester heter Umeå Sinfonietta.

Västerbottens museum på Gammlia är berömt för de fasta utställningarna som på ett levande sätt beskriver länets historia. På Gammlia finns friluftsmuseet, skidmuseet med allt ifrån kanske världens äldsta skida till skidor för Ingemar Stenmark, bildmuseum, konsthall och fiske- och sjöfartsmuseum. Den vackra Helena Elisabeth-kyrkan är en populär vigselkyrka och restaurangen Sävargården serverar västerbottniska specialiteter i vacker herrgårdsmiljö.

Utflyktsmål och sevärdheter

Trädgård i Norr är en utställning av det mer ovanliga slaget. Mitt i centrum, mellan älven och det gamla Rådhuset, hittar Du spännande idéträdgårdar och från uteserveringen har Du en fin utsikt över gästhamnen och den mäktiga fontänen i älvfåran.

Bölesholmarna. Fina badplatser och friluftsliv mitt i älven. Här finns gröna gläntor, promenadstigar och grillplatser. Gångbro från Tegssidan.

Umeå Camping (norra E4-utfarten) ligger vid idylliska Nydalasjön. Umeå Camping är en toppmodern, helåröppen anläggning bara några minuter med bil från Umeås centrum. Nydalabadet är kommunens största och mest välutrustade insjöbad. Kiosk, servering, vattenrutschbana, minifarm, aktiviteter, uthyrning av tramp- och roddbåtar, fiske mm.

Backens kyrka (väster om Umeå vid älven). En av länets största senmedeltida kyrkor vid Umeås första bosättningar. Återinvigd 1990 efter den förödande branden 1987. I omgivningen finns en krigskyrkogård från kriget mot Ryssland, 1808-1809, Klockargården som var Umeås första skola och det pampiga prästbostället Johannesgården.

Baggböle herrgård (väster om Umeå, vid älven). Västerbottens största industrisamhälle på 1850-talet med ett av landets största sågverk. Idag serveras kaffe med dopp i herrgården i Svenska missionsförbundets regi.

Soldattorpen i Brännland (E79 väster om Umeå). Torpen från 1600-talet har kompletterats med en loge och en bondgård från tidigt 1800-tal. Tillsammans bildar det ett värdshus i gammal stil. En stig leder ner mot älvens nipor och jättegrytor. Anläggningen ägs av hembygdsföreningen Umbygda.

Stornorrfors. En av Västeuropas största vattenkraftstationer med en fallhöjd på 75 meter. Visningar sommartid. Forsens hela mäktighet visas på Fallens Dag en söndag i juli varje år. Laxtrappan och fiskodlingen ligger i anslutning till kraftverksdammen. (E79 väster om Umeå).

Umeå Energicentrum i Klabböle på södra älvstranden, väster om stan. I Klabböle anlades Umeälvens första vattenkraftstation 1899. Den gamla kraftstationen är än idag fullt funktionsduglig. En energiutställning, kaféet i den gamla maskinistbostaden och den fina miljön gör Umeå Energicentrum i Klabböle till ett populärt utflyktsmål.

Strömbäck (söder om Umeå). Naturreservat. Ett idealiskt strövområde.

Sävar (E4 norr om Umeå). Gammalt brukssamhälle med minnesmärke från 1809 års krig. Sommartid kan Du hyra kanot och paddla på Sävarån genom bäverland ner till Skeppsvik vid havet.

Holmön. Sveriges soligaste ögrupp. Färja från Norrfjärden (E4 norr om Umeå). Hyr en cykel på Pensionatet och trampa runt i jungfrulig miljö på de vackra öarna. Havsbad.

Holmsund (vid E79). Industrisamhälle och Umeå hamn med Vasabåtarnas färjeterminal. Ljumviken med camping, stugby och havsbad. 18-håls golfbana. Broförbindelse till Obbola och E4.

Tavelsjö. Sörgårdsvacker jordbruksbygd (väg 363 väster om Umeå). Tavelsjöberget har grottor och härlig utsikt. Vandra gärna Tavelsjöleden.

Norrbyskär. Färja från Norrbyn (E4 söder om Umeå vid Hörnefors). Norrbyskär hade vid sekelskiftet Europas största ångsåg. Idag är Norrbyskär ett stycke idylliskt nutidshistoria och helt bilfri. Hästskjuts. Värdshus. Lägergård.

Hörnefors (E4 söder om Umeå). Gammalt brukssamhälle. Brukskyrka från 1700-talet. Vandrarhem. Halkövningsbana.

Samtliga kartor är godkända ur sekretessynpunkt för spridning
Lantmäteriverket 1990.03.16

TECE TRYCK Luleå 0920/102 15