

(7) Akt nr F53

J.8-23
E.D.1944


Länsstyrelsens i Västerbottens län re

solution i anledning av byggnadsnämndens i Tegn
municipalsamhälle den 10 mars 1944 fattade, läns
styrelsens prövning underställda beslut, varige
nom byggnadsnämnden antagit ett av distriktslän
mätaren Georg Tillgren upprättat förslag till
tomtindelning av kvarteret Bränneriet inom Tegn
municipalsamhälle, i vilket ärende länsarkitek
ten och överlantmätaren i länet avgivit yttran
den; given efter anslag Umeå i landskansliet de
2 maj 1944.

Länsstyrelsen finner skäligen fastställa ifrågavarande be
slut.

Länsstyrelsen föreskriver därjämte, att de genom tomtin
delningen nybildade tomterna skola åsättas följande registerbe
teckningar:

- för tomten nr 1 beteckningen: Tomten nr 1 i kvarteret Brännerie
- " " " 2 " : Tomten nr 2 i kvarteret Brännerie
- " " " 3 " : Tomten nr 3 i kvarteret Brännerie
- " " " 4 " : Tomten nr 4 i kvarteret Brännerie



Stämpel kr. 6:-
Granskningsavgift " 24:-
Summa kr. 30:-

Byggnadsnämnden i Tegn municipalsamhälle.

Handwritten notes and signatures at the bottom left of the page.

för tomten nr 5	beteckningen	<u>Tomten nr 5 i kvarteret Bränneriet,</u>
" " " 6	"	<u>Tomten nr 6 i kvarteret Bränneriet,</u>
" " " 7	"	<u>Tomten nr 7 i kvarteret Bränneriet,</u>
" " " 8	"	<u>Tomten nr 8 i kvarteret Bränneriet,</u>
" " " 9	"	<u>Tomten nr 9 i kvarteret Bränneriet,</u>
" " " 10	"	<u>Tomten nr 10 i kvarteret Bränneriet,</u>

Till statsverket skall utgå granskningsavgift med tjugufyra kronor, vilken avgift skall gäldas av byggnadsnämnden i Tegs municipalsamhälle.

Den som är missnöjd med detta beslut har att, vid talans förlust, inom en månad från denna dag däröver anföra besvär hos Konungen, vilka besvär skola ingivas eller i betalt brev insändas till Kungl. Kommunikationsdepartementet; dock att klagan ej må föras av byggnadsnämnden eller av sakägare, som skriftligen godkänt förslaget.

Elf Lindberg
Elf Lindberg

Axel Rönquist
Axel Rönquist

Avskrift.

J.8-23 E.D.1944

Inkom till Landskansliet i Umeå den 24 April 1944

LANTMÄTERIKONTORET I UMEÅ

-4 MAJ 1944

B E S K R I V N I N G

DNR 98 ÅR 1944

över förslag till tomtindelning av kvarteret Bränneriet inom Tegs municipalsamhälle i Umeå socken av Västerbottens län.

För del av Tegs municipalsamhälle har stadsplan fastställd den 21 augusti 1942.

Kvarteret Bränneriet utgöres av mark, som enligt stadsplanbestämmelserna får bebyggas för bostadsändamål och dylikt med fristående byggnader i högst två våningar jämte vind.

Kvarteret, som innehåller en areal av 10810 kvadratmeter föreslås indelat i 10 tomter, betecknade nr 1 - 10.

Tomten nr 1 innehåller 869 kvadratmeter, varav 30 kvm av Väster-
teg 2¹², 130 kvm av Västerteg 2⁶⁷, 410 kvm = Västerteg 2²⁹, 147 kvm
av för Västertegs, Östertegs och Öns byar samfällad mark, 121 kvm
av Västerteg 2⁷ och 31 kvm av Västerteg 2⁴⁵.

Tomten gränsar i nordöst mot tomt nr 2 med 25,70 meter,
i sydöst mot tomt nr 4 med 32,70 meter samt i sydväst, väster och
nordväst mot gata med resp. 23,80 meter, 5,81 meter och 28,90 me-
ter.

Tomten nr 2 innehåller 1175 kvadratmeter, varav 876 kvm av Väst-
teg 2⁶⁷, 145 kvm av Västerteg 2⁵², 22 kvm av Västerteg 2⁵¹, 29
kvm av Västerteg 2⁴⁵, 90 kvm av Västerteg 2⁵⁵ och 13 kvm av Väs-
terteg 2¹².

Tomten gränsar i norr mot gata med 3,59 meter, i nordöst
mot gata med 21,51 meter + 6,78 meter, i sydöst mot tomterna nr
och 4 med 44,60 meter i sydväst mot tomt nr 1 med 25,70 meter och
i nordväst mot gata med 15,08 meter + 26,40 meter.

Tomten nr 3 innehåller 991 kvadratmeter, varav 959 kvm av Väst-
teg 2⁵⁵ och 32 kvm av Västerteg 2¹².

Tomten gränsar i nordöst mot gata med 14,60 meter + 12,80
meter, i sydöst mot tomt nr 6 med 36,90 meter, i sydväst mot tomt
nr 4 med 27,10 meter och i nordväst mot tomt nr 2 med 34,70 meter.

Tomten nr 4 innehåller 1161 kvadratmeter, varav 22 kvm av Väst-
teg 2¹², 921 kvm av Västerteg 2⁴⁵, 166 kvm av för Västertegs, Ös-
terteg och Öns byar samfällad mark och 52 kvm av Västerteg 2⁷.

Utan avgift.

Registerföraren.

Tomten gränsar i nordöst mot tomt nr 3 med 27,10 meter, i sydost mot tomt nr 5 med 43,20 meter, i sydväst mot gata med 27,03 meter och i nordväst mot tomterna nr 1 och 2 med 42,60 meter.

Tomten nr 5 innehåller 1105 kvadratmeter, varav 957 kvm av Väster-
teg 2⁵⁴, 147 kvm av för Väster-
teg, Östertegs och Öhns byar samfälld
mark och 1 kvm av Väster-
teg 2⁷.

Tomten gränsar i nordöst mot tomt nr 6 med 27,30 meter, i sydost mot tomt nr 8 med 40,50 meter, i sydväst mot gata med 25,55 meter och i nordväst mot tomt nr 4 med 43,20 meter.

Tomten nr 6 innehåller 1053 kvadratmeter, varav 121,5 kvm av Väster-
teg 2⁵⁴, 623 kvm av Väster-
teg 2⁴⁹, 308 kvm av Väster-
teg 2⁵³ och 0,5 kvm av
Väster-
teg 2¹².

Tomten gränsar i nordöst mot gata med 28,45 meter, i sydost mot tomt nr 7 med 39,10 meter, i sydväst mot tomt nr 5 med 27,30 meter och i nordväst mot tomt nr 3 med 36,90 meter.

Tomten nr 7 innehåller 1170 kvadratmeter, varav 943 kvm av Väster-
teg 2⁵³,
110 kvm av Väster-
teg 2⁵⁸, 90 kvm av Väster-
teg 4¹³ och 27 kvm av Väster-
teg 2¹².

Tomten gränsar i nordöst mot gata med 30,85 meter, i sydost mot gata och mot tomt nr 10 med resp. 19,03 meter och 23,00 meter, i sydväst mot tomt nr 8 med 28,30 meter och i nordväst mot tomt nr 6 med 39,10 meter.

Tomten nr 8 innehåller 1095 kvadratmeter, varav 981 kvm av Väster-
teg 2¹²,
51 kvm av Väster-
teg 2⁵⁸ och 63 kvm av för Väster-
teg, Östertegs och Öhns
byar samfälld mark.

Tomten gränsar i nordöst mot tomt nr 7 med 28,30 meter, i sydost mot tomterna nr 9 och 10 med 37,50 meter, i sydväst mot gata med 27,80 meter och i nordväst mot tomt nr 5 med 40,50 meter.

Tomten nr 9 innehåller 1165 kvadratmeter, varav 1143 kvm av Väster-
teg 2¹²
och 22 kvm av Väster-
teg 2⁵⁸.

Tomten gränsar i nordöst mot tomt nr 10 med 43,10 meter, i sydost, söder och sydväst mot gata med resp. 21,65, 6,00 och 36,20 meter och i nordväst mot tomt nr 8 med 30,60 meter.

Tomten nr 10 innehåller 1026 kvadratmeter, varav 550 kvm av Väster-
teg 2⁵⁸, 15
kvm av Väster-
teg 4¹³ och 461 kvm av Väster-
teg 2¹².


Tomten gränsar i nordöst och sydost mot gata med resp. 48,01 meter och 16,75 meter, i sydväst mot tomt nr 9 med 43,10 meter och i nordväst mot tomterna nr 7 och 8 med 29,90 meter. Umeå den 2 november 1943.

På tjänstens vägnar:

Georg Tillgren

Mättningsman

Bestyrkes på tjänstens vägnar:


G. Björnwall

(7) Akt nr F 52

Avskrift.

Inkom till Landskansliet i Umeå den 4 Apr. 1944

LÄNSARKIVBEKÄNNING I VÄSTERBOTTENS
LÄN

Dnr 132
J.8-23 E.D.-44

Till Länsstyrelsen i Västerbottens län.

Angående tomtindelning av kvarteret Bränneriet i Tegs municipalsamhälle.

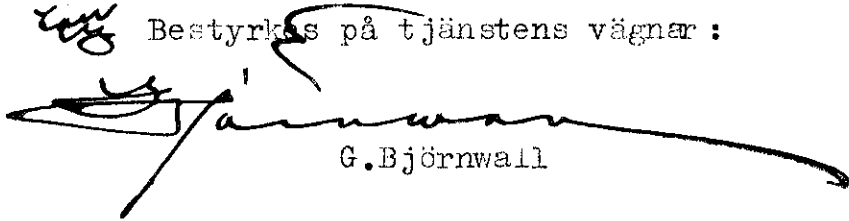
Emot förslaget är icke något att erinra. Det måste dock anmärkas, att det i detta fall varit behöfligt att en kvarterskarta upprättats för att utreda på vad sätt tomterna nr 9 och 10 lämpligen böra bebyggas. En å kontoret gjord undersökning har givit vid handen, att det i lämpligaste sättet torde vara det som angivits med blyerts å kartan, nämligen med gavlarna i byggnadslinjen mot kvartersgränsen 9-10. I varje fall synes det olämpligt att förläggas en byggnad i kvartersgränsen 9-20. Det kan ifrågasättas om ickestadsplanen i detta sammanhang bort så ändras, att en sådan förläggning omöjliggjorts. Härom synes byggnadsnämnden böra underrättas.

Remisshanlingarna jämte räkning å granskningskostnad återgå härjämte.

Umeå den 30 mars 1944.

Karl Sörensen.

Bestyrks på tjänstens vägnar:


G. Björnwall

Utan avgift.

Byggnadsnämnden för kännedom.

1944 JUN 14 1944

över förslag till tomtindelning av kvarteret Bränneriet inom Tegn municipalsamhälle i Umeå socken av Västerbottens län.

För del av Tegn municipalsamhälle har stadsplan fastställt den 21 augusti 1942.

Kvarteret Bränneriet utgöres av mark, som enligt stadsplanebestämmelserna får bebyggas för bostadsändamål och dylikt med fristående byggnader i högst två våningar jämte vind.

Kvarteret, som innehåller en areal av 10810 kvadratmeter, föreslås indelat i 10 tomter, betecknade nr 1 - 10.

Tomten nr 1 innehåller 869 kvadratmeter, varav 30 kvm av Västerteg 2¹², 130 kvm av Västerteg 2⁶⁷, 410 kvm = Västerteg 2²⁹, 147 kvm av för Östertegs och Öhns byar samfällad mark, 121 kvm av Västerteg 2⁷ och 31 kvm av Västerteg 2⁴⁵.

Tomten gränsar i nordöst mot tomt nr 2 med 25,70 meter, i sydöst mot tomt nr 4 med 32,70 meter samt i sydväst, väster och nordväst mot gata med resp. 23,80 meter, 5,81 meter och 28,90 meter.

Tomten nr 2 innehåller 1175 kvadratmeter, varav 876 kvm av Västerteg 2⁶⁷, 145 kvm av Västerteg 2⁵², 22 kvm av Västerteg 2⁵¹, 29 kvm av Västerteg 2⁴⁵, 90 kvm av Västerteg 2⁵⁵ och 13 kvm av Västerteg 2¹².

Tomten gränsar i norr mot gata med 3,59 meter, i nordöst mot gata med 21,51 meter + 6,78 meter, i sydöst mot tomterna nr 3 och 4 med 44,60 meter i sydväst mot tomt nr 1 med 25,70 meter och i nordväst mot gata med 15,08 meter + 26,40 meter.

Tomten nr 3 innehåller 991 kvadratmeter, varav 959 kvm av Västerteg 2⁵⁵ och 32 kvm av Västerteg 2¹².

Tomten gränsar i nordöst mot gata med 14,60 meter + 12,80 meter, i sydöst mot tomt nr 6 med 36,90 meter, i sydväst mot tomt nr 4 med 27,10 meter och i nordväst mot tomt nr 2 med 34,70 meter.

Tomten nr 4 innehåller 1161 kvadratmeter, varav 22 kvm av Västerteg 2¹², 921 kvm av Västerteg 2⁴⁵, 166 kvm av för Östertegs och Öhns byar samfällad mark och 52 kvm av Västerteg 2⁷.

Tomten gränsar i nordöst mot tomt nr 3 med 27,10 meter, i sydöst mot tomt nr 5 med 43,20 meter, i sydväst mot gata med 27,03 meter och i nordväst mot tomterna nr 1 och 2 med 42,60 meter.

Tomten nr 5 innehåller 1105 kvadratmeter, varav 957 kvm av Väster-

(Östertegs och Ökns) -10-

teg 2⁵⁴, 147 kvm av för Västertegs bysamfällid mark och 1 kvm av Väster-
teg 2⁷.

Tomten gränsar i nordöst mot tomt nr 6 med 27,30 meter,
i sydöst mot tomt nr 8 med 40,50 meter, i sydväst mot gata med 25,55
meter och i nordväst mot tomt nr 4 med 43,20 meter.

Tomten nr 6 innehåller 1053 kvadratmeter, varav 121,5 kvm av Västerteg
2⁵⁴, 623 kvm av Västerteg 2⁴⁹, 308 kvm av Västerteg 2⁵³ och 0,5 kvm av
Västerteg 2¹².

Tomten gränsar i nordöst mot gata med 28,45 meter, i
sydöst mot tomt nr 7 med 39,10 meter, i sydväst mot tomt nr 5 med
27,30 meter och i nordväst mot tomt nr 3 med 36,90 meter.

Tomten nr 7 innehåller 1170 kvadratmeter, varav 943 kvm av Västerteg
2⁵³, 110 kvm av Västerteg 2⁵⁸, 90 kvm av Västerteg 4¹³ och 27 kvm av
Västerteg 2¹².

Tomten gränsar i nordöst mot gata med 30,85 meter, i
sydöst mot gata och mot tomt nr 10 med resp. 19,03 meter och 23,00
meter, i sydväst mot tomt nr 8 med 28,30 meter och i nordväst mot
tomt nr 6 med 39,10 meter.

Tomten nr 8 innehåller 1095 kvadratmeter, varav 981 kvm av Västerteg
2¹², 51 kvm av Västerteg 2⁵⁸ och 63 kvm av för (Östertegs och Ökns)
Västertegs bysamfällid
mark.

Tomten gränsar i nordöst mot tomt nr 7 med 28,30 meter,
i sydöst mot tomterna nr 9 och 10 med 37,50 meter i sydväst mot gata
med 27,80 meter och i nordväst mot tomt nr 5 med 40,50 meter.

Tomten nr 9 innehåller 1165 kvadratmeter, varav 1143 kvm av Västerteg 2¹²
och 22 kvm av Västerteg 2⁵⁸

Tomten gränsar i nordöst mot tomt nr 10 med 43,10 me-
ter, i sydöst, söder och sydväst mot gata med resp. 21,65, 6,00 och 36,20
20 meter och i nordväst mot tomt nr 8 med 30,60 meter.

Tomten nr 10 innehåller 1026 kvadratmeter, varav 550 kvm av Västerteg
2⁵⁸, 15 kvm av Västerteg 4¹³ och 461 kvm av Västerteg 2¹².

Tomten gränsar i nordöst och sydöst mot gata med resp.
48,01 meter och 16,75 meter, i sydväst mot tomt nr 9 med 43,10 meter
och i nordväst mot tomterna nr 7 och 8 med 29,90 meter.

Umeå den 2 november 1943.

På tjänstens vägnar:

Georg Billgren
Mättningsman

(7) Akt nr F39

Till Byggnadsnämnden i Tegs Municipalsamhälle

Undertecknad ägare av mark inom kvarteret *Brämriet*² i Tegs municipalsamhälle anhåller härmed vördsamt att byggnadsnämnden snarast måtte låta tomtindela nämnda kvarter, enär jag har för avsikt att där sälja tomter.

Teg Umeå den 2/11 1942.

Gottfrid Granström