

Akt nr F37

J. 8-25 E.D. 1943


Länsstyrelsens i Västerbottens

län resolution i anledning av byggnadsnämndens i Tegs municipalsamhälle den 24 februari 1943 fattade, länsstyrelsen prövning underställda beslut, varigenom byggnadsnämnden antagit ett av distriktlantmätaren Georg Tillgren upprättat förslag till tomtindelning av kvarteret Grönlid inom Tegs municipalsamhälle, i vilket ärende överlantmätaren och länsarkitekten i länet avgivit yttranden; given efter anslag. Umeå i landskansliet den 24 augusti 1943.

Länsstyrelsen finner skäligt fastställa ifrågavarande beslut, vilket blivit av vederbörande sakägare godkänt.

Länsstyrelsen föreskriver därjämte, att de genom tomtindelningen nybildade tomterna skola åsättas följande registerbeteckningar:

för	tomten nr 1	beteckningen	Tomten nr 1	i kvarteret	Grönlid
"	"	" 2	"	Tomten nr 2	i kvarteret Grönlid
"	"	" 3	"	Tomten nr 3	i kvarteret Grönlid



Stämpel kr 6:-
Granskningsavg. kr 28:-
34:-

+ 1 kr i stämpel
å karta.

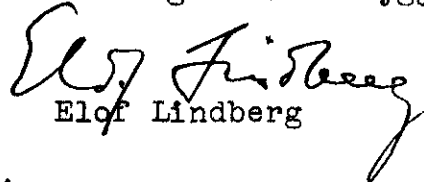
Byggnadsnämnden.

(T) F37

för tomten nr 4 beteckningen Tomten nr 4 i kvarteret Grönlid .
" " " 5 " Tomten nr 5 i kvarteret Grönlid
" " " 6 " Tomten nr 6 i kvarteret Grönlid
" " " 7 " Tomten nr 7 i kvarteret Grönlid
" " " 8 " Tomten nr 8 i kvarteret Grönlid
" " " 9 " Tomten nr 9 i kvarteret Grönlid
" " " 10 " Tomten nr 10 i kvarteret Grönlid
" " " 11 " Tomten nr 11 i kvarteret Grönlid
" " " 12 " Tomten nr 12 i kvarteret Grönlid.

Till statsverket skall utgå granskningsavgift med tjugu-

åtta kronor, vilken avgift skall gäldas av byggnadsnämnden.


Elov Lindberg


Axel Rönqvist

78-25 E. D.
1943

Akt nr F37

Inkomst (II) Lantmäteriet i Umeå
distriktion 1/9 1943 441 B.2

BESKRIVNING

över förslag till tomtindelning av kvarteret Grönlid inom
Tegs municipalsamhälle i Umeå socken av Västerbottens
län.

För del av Tegs municipalsamhälle har stadsplan fastställts
den 21 augusti 1942.

Kvarteret Grönlid utgöres av mark, som enligt stadsplane-
bestämmelserna får bebyggas för bostadsändamål och dylikt med
fristående byggnader i högst två våningar jämte vind.

Kvarteret, som innehåller en areal av 25639 kvadratmeter,
föreslås indelat i 12 tomter, betecknade nr 1-12.

Tomten nr 1

gränsar i

norr mot tomten nr 2	med 73,5 meter
öster " " " 10	" 7,9 "
och " " " 12	" 35,0 "
söder " gata "	" 69,5 "
väster " " mellan punkterna nr 10 och 1	" 5,08 "
och " <i>Bondegatan</i> "	" 34,34 "
och innehåller	
av 27/1536 mtl Västerteg 3 ¹⁹ litt Caac	873 kvadratmeter
av Västerteg 3 ¹³ litt Caac	2036 "
av samfällad mark tillhörande Västerteg, Österteg och Öhns skifteslag	65 "
Summa	2974 "

Tomten nr 2

gränsar i

norr mot tomten nr 3	med 62,9 meter
öster " " " 9	" 34,6 "
och " " " 10	" 26,4 "
söder " " " 1	" 73,5 "
väster " (gata) <i>Bondegatan</i>	" 45,45 "
och " "	" 17,4 "
och innehåller	
av 9/80 mtl Västerteg 10 ¹⁷ litt Iba	548 kvadratmeter
av 27/1536 mtl Västerteg 3 ¹⁹ litt Caac	3661 "
Summa	4209 "

(T) F37

Tomten nr 3

gränsar i

norr mot tomten nr 4	med 54,7 meter
öster " " " 8	" 32,6 "
söder " " " 2	" 62,9 "
väster " (gata) <i>Bondegatan</i>	" 31,5 "
och innehåller	
av 9/80 mtl Västerteg 10 ¹⁷ litt Iba	1854 kvadratmeter

Tomten nr 4

gränsar i

norr mot tomten nr 5	med 43,4 meter
öster " " " 7	" 37,2 "
söder " " " 3	" 54,7 "
väster " (gata) <i>Bondegatan</i>	" 23,1 "
och " "	" 13,3 "
och innehåller	
av 9/80 mtl Västerteg 10 ¹⁷ litt Iba	1801 kvadratmeter

Tomten nr 5

gränsar i

norr mot grönområde	med 27,98 meter
öster " tomten nr 6	" 42,2 "
söder " " " 4	" 43,4 "
väster " (gata) <i>Bondegatan</i>	" 33,32 "
och innehåller	
av 9/80 mtl Västerteg 10 ¹⁷ litt Iba	1309 kvadratmeter

Tomten nr 6

gränsar i

norr mot grönområde	med 31,00 meter
öster " (gata) <i>Drottninggatan</i>	" 35,0 "
söder " tomten nr 7	" 39,2 "
väster " " " 5	" 42,2 "
och innehåller	
av Västerteg 10 ²³	1100 kvadratmeter
av 9/80 mtl Västerteg 10 ¹⁷ litt Iba	237 "
av Västerteg 10 ²²	5 "

Summa

1342 "

Tomten nr 7

gränsar i

norr mot tomten nr 6	med 39,2 meter
öster "(gata) <i>Drottninggatan</i>	" 36,4 "
söder " tomten nr 8	" 47,7 "
väster " " " 4	" 37,2 "

och innehåller
av 9/80 mtl Västerteg 10¹⁷ litt Iba 1571 kvadratmeter

Tomten nr 8

gränsar i

norr mot tomten nr 7	med 47,7 meter
öster "(gata) <i>Drottninggatan</i>	" 43,0 "
söder " tomten nr 9	" 56,13 "
väster " " " 3	" 32,6 "

och innehåller
av 9/80 mtl Västerteg 10¹⁷ litt Iba 1939 kvadratmeter

Tomten nr 9

gränsar i

norr mot tomten nr 8	med 56,13 meter
öster "(gata) <i>Drottninggatan</i>	" 35,4 "
söder " tomten nr 10	" 65,5 "
väster " " " 2	" 34,6 "

och innehåller
av 7/256 mtl Västerteg 3¹⁸ litt Caab 2106 kvadratmeter

Tomten nr 10

gränsar i

norr mot tomten nr 9	med 65,5 meter
öster "(gata) <i>Drottninggatan</i>	" 51,21 "
söder " tomten nr 11	" 44,3 "
och " " " 12	" 35,7 "
väster " " " 1	" 7,9 "
och " " " 2	" 26,4 "

och innehåller
av 7/256 mtl Västerteg 3¹⁸ litt Caab 3000 kvadratmeter

Tomten nr 11

gränsar i

norr mot tomten nr 10	med 44,3 meter
öster " <i>Stoffningsgatan</i> (gata) mellan punkterna nr 7 och 8	" 43,50 "
och " " " " 8 " 9	" 4,24 "
söder " <i>gata</i>	" 61,2 "
väster " tomten nr 12	" 38,4 "
och innehåller	
av Västerteg 3 ²²	2220 kvadratmeter
av samfällid mark tillhörande Västerteg,	
Österteg och Öns skifteslag	14 "
Summa	2234 "

Tomten nr 12

gränsar i

norr mot tomten nr 10	med 35,7 meter
öster " " " 11	" 38,4 "
söder " <i>gata</i>	" 35,4 "
väster " tomten nr 1	" 35,0 "
och innehåller	
== Västerteg 3 ²³	975 kvadratmeter
av Västerteg 3 ²²	144 "
av 27/1536 mtl Västerteg 3 ¹⁹ litt Caac	2 "
av Västerteg 3 ¹³ litt Caac	124 "
av samfällid mark tillhörande Västerteg,	
Österteg och Öns skifteslag	55 "
Summa	1300 "

Umeå den 22 januari 1943

På tjänstens vägnar

Georg Villgren
Distriktslantmätare

Avskrift

BESKRIVNING

över förslag till tomtindelning av kvarteret Grönlid inom Tegn
 municipalsamhälle i Umeå socken av Västerbottens län.

För del av Tegn municipalsamhälle har stadsplan fastställts
 den 21 augusti 1942.

Kvarteret Grönlid utgöres av mark, som enligt stadsplanebestäm-
 melserna får bebyggas för bostadsändamål och dylikt med fristående
 byggnader i högst två våningar jämte vind.

Kvarteret, som innehåller en areal av 25639 kvadratmeter, före-
 slås indelat i 12 tomter, betecknade nr 1 - 12.

Tomten nr 1

gränisar i

norr mot tomten nr 2	med 73,5 meter
öster " " " 10	" 7,9 "
och " " " 12	" 35,0 "
söder " gata	" 69,5 "
väster " " mellan punkterna nr 10 och 1	" 5,08 "
och " "	" 34,34 "
och innehåller	
av 27/1536 mtl Västerteg 3 ¹⁹ litt Caac	873 kvadratmeter
av Västerteg 3 ¹³ litt Caac	2036 "
av samfälld mark tillhörande Västerteg, Österteg och Öhns skifteslag	65 "
	<hr/>
Summa	2974 kvadratmeter

Tomten nr 2

gränisar i

norr mot tomten nr 3	med 62,9 meter
öster " " " 9	" 34,6 "
och " " " 10	" 26,4 "
söder " " " 1	" 73,5 "
väster " gata	" 45,45 "
och " "	" 17,4 "
och innehåller	
av 9/80 mtl Västerteg 10 ¹⁷ litt Iba	548 kvadratmeter
av 27/1536 mtl Västerteg 3 ¹⁹ litt Caac	3661 "
	<hr/>
Summa	4209 kvadratmeter

Handwritten signature

Tomten nr 3

gränsar i

norr mot tomten nr 4	med 54,7 meter
öster " " " 8	" 32,6 "
söder " " " 2	" 62,9 "
väster " gata	" 31,5 "
och innehåller	
av 9/80 mtl Västerteg 10 ¹⁷ litt Iba	1854 kvadratmeter

Tomten nr 4

gränsar i

norr mot tomten nr 5	med 43,4 meter
öster " " " 7	" 37,2 "
söder " " " 3	" 54,7 "
väster " gata	" 23,1 "
och . " "	" 13,3 "
och innehåller	
av 9/80 mtl Västerteg 10 ¹⁷ litt Iba	1801 kvadratmeter

Tomten nr 5

gränsar i

norr mot grönområde	med 27,98 meter
öster " tomten nr 6	" 42,2 "
söder " " " 4	" 43,4 "
väster " gata	" 33,32 "
och innehåller	
av 9/80 mtl Västerteg 10 ¹⁷ litt Iba	1309 kvadratmeter

Tomten nr 6

gränsar i

norr mot grönområde	med 31,00 meter
öster " gata	" 35,0 "
söder " tomten nr 7	" 39,2 "
väster " " " 5	" 42,2 "
och innehåller	
av Västerteg 10 ²³	1100 kvadratmeter
av 9/80 mtl Västerteg 10 ¹⁷ litt Iba	237 "
av Västerteg 10 ²²	5 "

Summa 1342 kvadratmeter

Tomten nr 7

gränsar i

norr mot tomten nr 6	med 39,2 meter
öster " gata	" 36,4 "
söder " tomten nr 8	" 47,7 "
väster " " " 4	" 37,2 "

och innehåller
av 9/80 mtl Västerteg 10¹⁷ litt Iba 1571 kvadratmeter

Tomten nr 8

gränsar i

norr mot tomten nr 7	med 47,7 meter
öster " gata	" 43,0 "
söder " tomten nr 9	" 56,13 "
väster" " " 3	" 32,6 "

och innehåller
av 9/80 mtl Västerteg 10¹⁷ litt Iba 1939 kvadratmeter

Tomten nr 9

gränsar i

norr mot tomten nr 8	med 56,13 meter
öster " gata	" 35,4 "
söder " tomten nr 10	" 65,5 "
väster " " " 2	" 34,6 "

och innehåller
av 7/256 mtl Västerteg 3¹⁸ litt Caab 2106 kvadratmeter

Tomten nr 10

gränsar i

norr mot tomten nr 9	med 65,5 meter
öster " gata	" 51,21 "
söder " tomten nr 11	" 44,3 "
och " " " 12	" 35,7 "
väster " " " 1	" 7,9 "
och " " " 2	" 26,4 "

och innehåller
av 7/256 mtl Västerteg 3¹⁸ litt Caab 3000 kvadratmeter

Tomten nr 11

gränisar i

norr mot tomten nr 10	med 44,3 meter
öster " gata mellan punkterna nr 7 och 8	" 43,50 "
och " " " " " 8 " 9	" 4,24 "
söder " "	" 61,2 "
väster " tomten nr 12	" 38,4 "

och innehåller

av Västerteg 3²² 2220 kvadratmeter

av samfälld mark tillhörande Västerteg,

Österteg och Öns skifteslag

14 "

Summa 2234 kvadratmeter

Tomten nr 12

gränisar i

norr mot tomten nr 10	med 35,7 meter
öster " " " 11	" 38,4 "
söder " gata	" 35,4 "
väster" tomten nr 1	" 35,0 "

och innehåller

Västerteg 3²³ 975 kvadratmeter

av Västerteg 3²² 144 "

av 27/1536 mtl Västerteg 3¹⁹ litt Caac 2 "

av Västerteg 3¹³ litt Caac 124 "

av samfälld mark tillhörande Västerteg,

Österteg och Öns skifteslag

55 "


Summa 1300 kvadratmeter.

Umeå den 22 januari 1943.

På tjänstens vägnar:

Georg Tillgren

Distriktslantmätare.

Beaktas på tjänstens vägnar:


Akt nr F37

Till Byggnadsnämnden i Tegs Municipalsamhälle

Undertecknad ägare av mark inom kvarteret *Gronlid* i Tegs municipalsamhälle anhåller härmed vördsamt att byggnadsnämnden snarast måtte låta tomtindela nämnda kvarter, enär jag har för avsikt att där sälja tomter.

Teg Umeå den 2/11 1942.

Erik Nordström

*underskriven och lämnad till kommunen
snarast*