

Akt nr FJ6

J.8-15
E.D.1943

Länsstyrelsens i Västerbottens län re-

solution i anledning av byggnadsnämndens i

Tegs municipalsamhälle den 12 december 1942

fattade, länsstyrelsens prövning underställda

beslut, varigenom byggnadsnämnden antagit ett

av distriktslantmätaren Georg Tillgren upprä-

tat förslag till tomtindelning av kvarteret

Svärtan i Tegs municipalsamhälle, i vilket

ärende länsarkitekten och överlantmätaren i


länet avgivit yttranden; given, efter anslag,

Umeå i landskansliet den 12 juni 1943.

Länsstyrelsen finner skäligen fastställa ifrågavarande be-
slut, vilket blivit av vederbörande sakägare godkänt.

Länsstyrelsen föreskriver därjämte, att de genom tomtindel-
ningen nybildade tomterna skola åsättas följande registerbeteck-
ningar:

för tomten nr 1	beteckningen	Tomten nr 1	i kvarteret	Svärtan
"	"	" 2	"	Tomten nr 2 i kvarteret Svärtan
"	"	" 3	"	Tomten nr 3 i kvarteret Svärtan
"	"	" 4	"	Tomten nr 4 i kvarteret Svärtan
"	"	" 5	"	Tomten nr 5 i kvarteret Svärtan




Stämpel kr, 6:-
Granskningsavgift " 26:-
Summa kr. 32:-

för tomten nr 6 beteckningen Tomten nr 6 i kvarteret Svärtan
" " " 7 " Tomten nr 7 i kvarteret Svärtan
" " " 8 " Tomten nr 8 i kvarteret Svärtan
" " " 9 " Tomten nr 9 i kvarteret Svärtan
" " " 10 " Tomten nr 10 i kvarteret Svärtan
" " " 11 " Tomten nr 11 i kvarteret Svärtan.

Till statsverket skall utgå granskningsavgift med tjugo-

sex kronor, vilken avgift skall gäldas av byggnadsnämnden.

CS
På länsstyrelsens vägnar:


S.A. Swedberg


Axel Rönquist

J. 8-15 2. 8-943,

Inkom till Landskapskontoret i Umeå
distrikt nr 16/6 1943 nr 317 B.2

INKOM TILL
LANDSKANSLIET I UMEÅ
16 FEB. 1943

B E S K R I V N I N G

Över förslag till tomtindelning av kvarteret Svärtan inom
Tegs municipalsamhälle i Umeå socken av Västerbottens
län.

För del av Tegs municipalsamhälle har stadsplan fast-
ställt den 21 augusti 1942.

Kvarteret Svärtan utgöres av mark, som enligt stadsplane-
bestämmelserna får bebyggas för bostadsändamål och dylikt med
fristående byggnader i högst två våningar jämte vind.

Kvarteret, som innehåller en areal av 19453 kvadrat-
meter, föreslås indelat i 11 tomter, betecknade nr 1 - 11.

Tomten nr 1

gränser i							
norr mot gata		mellan punkterna nr 2 och 3	med	46,45	meter.		
öster " tomten nr 3	"	"	"	3	"	4	" 34,20 "
söder " " " 2	"	"	"	4	"	5	" 41,53 "
väster " <i>Dröfningsgatan</i> (gata)	"	"	"	5	"	1	" 32,42 "
och " " "	"	"	"	1	"	2	" 4,74 "

och innehåller		
av 1/8 mtl Västerteg 15 ¹⁶ litt Oca	201	kvadratmeter
av Västerteg 15 ¹⁹	1291	"
av samfällig mark tillhörande Västerteg,		
Österteg och Öhns skifteslag	88	"
	<hr/>	
Sunma	1580	"

Tomten nr 2

gränser i							
norr mot tomten nr 1	mellan punkterna nr 5 och 4	med	41,53	meter			
öster " " " 3	"	"	4	"	7	"	34,30 "
söder " " " 9	"	"	7	"	6	"	31,75 "
väster " gata	"	"	6	"	5	"	44,12 "
och innehåller							
av Västerteg 15 ²⁹ om 1493 kvadratmeter	1413	kvadratmeter					

Akt nr F 36

(T) F 36

Tomten nr 3

gränsar i

norr mot gata mellan punkterna nr 3 och 9 med 37,20 meter
öster " tomten nr 4 " " " 9 " 8 " 60,57 "
söder " " " 9 " " " 8 " 7 " 29,48 "
väster " " " 2 " " " " 7 " 4 " 34,30 "
och " " " 1 " " " " 4 " 3 " 34,20 "

och innehåller

av 1/8 mtl Västerteg 15¹⁶ litt Oea 2108 kvadratmeter

Tomten nr 4

gränsar i

norr mot gata mellan punkterna nr 9 och 10 med 40,73 meter
öster " tomten nr 5 " " " 10 " 11 med 27,15 "
och " " " 6 " " " 11 " 12 " 38,01 "
söder " " " 7 " " " " 12 " 8 " 28,55 "
väster " " " 3 " " " " 8 " 9 " 60,57 "

och innehåller

av 1/8 mtl Västerteg 15¹⁶ litt Oea 2145 kvadratmeter

Tomten nr 5

gränsar i

norr mot gata mellan punkterna nr 10 och 13 med 55,94 meter
och " " " " " 13 " 14 " 5,08 "
öster " " " " " 14 " 15 " 50,97 "
söder " tomten nr 6 " " " 15 " 11 " 47,05 "
väster " " " 4 " " " " 11 " 10 " 27,15 "

och innehåller

av 1/8 mtl Västerteg 15¹⁶ litt Oea 2104 kvadratmeter

Tomten nr 6

gränsar i

norr mot tomten nr 5 mellan punkterna nr 11 och 15 med 47,05 meter
öster " gata " " " 15 " 16 " 36,91 "
söder " tomten " 7 " " " 16 " 12 " 38,02 "
väster " " " 4 " " " " 12 " 11 " 38,01 "

och innehåller

av 1/8 mtl Västerteg 15¹⁶ litt Oea 1573 kvadratmeter

Tomten nr 7

gränsar i

norr mot tomten nr 4 mellan punkterna nr 8 och 12 med 28,55 meter

och	"	"	"	6	"	"	"	12	"	16	"	38,02	"
öster	"	gata	"	"	"	"	"	16	"	17	"	40,49	"
söder	"	tomten	"	8	"	"	"	17	"	18	"	51,15	"
väster	"	"	"	9	"	"	"	18	"	8	"	31,68	"

och innehåller

av 1/8 mtl Västerteg 15¹⁶ litt Oea 2257 kvadratmeter

Tomten nr 8

gränsar i

norr mot tomten nr 7 mellan punkterna nr 18 och 17 med 51,15 meter

öster	"	gata	"	"	"	"	"	17	"	21	"	53,41	"
söder	"	"	"	"	"	"	"	21	"	20	"	24,75	"
väster	"	tomten	"	11	"	"	"	20	"	19	"	36,90	"
och	"	"	"	10	"	"	"	19	"	18	"	34,00	"

och innehåller

av 1/8 mtl Västerteg 15¹⁶ litt Oea 2243 kvadratmeter

Tomten nr 9

gränsar i

norr mot tomten nr 2 mellan punkterna nr 6 och 7 med 31,75 meter

och	"	"	"	3	"	"	"	7	"	8	"	29,48	"
öster	"	"	"	7	"	"	"	8	"	18	"	31,68	"
söder	"	"	"	10	"	"	"	18	"	25	"	49,45	"
väster	"	<i>Dröfvinggatan</i> (gata)	"	"	"	"	"	25	"	6	"	30,90	"

och innehåller

av 1/8 mtl Västerteg 15¹⁶ litt Oea 1672 kvadratmeter

Tomten nr 10

gränsar i

norr mot tomten nr 9 mellan punkterna nr 25 och 18 med 49,45 meter

öster	"	"	"	8	"	"	"	18	"	19	"	34,00	"
söder	"	"	"	11	"	"	"	19	"	24	"	38,05	"
väster	"	<i>Dröfvinggatan</i> (gata)	"	"	"	"	"	24	"	25	"	29,98	"

och innehåller

av 1/8 mtl Västerteg 15¹⁶ litt Oea 1350 kvadratmeter

Tomten nr 11

gränisar i

norr mot tomten nr 10 mellan punkterna nr 24 och 19 med 38,05 meter

öster " " " 8 " " " 19 " 20 " 36,90 "

söder " gata " " " 20 " 22 " 24,91 "

och " " " " " 22 " 23 " 3,19 "


väster " " " " " 23 " 24 " 25,10 "

och innehåller

av 1/8 mtl Västerteg 15¹⁶ litt Oea 1009 kvadratmeter

Umeå den 4 januari 1943

På tjänstens vägnar:


Distriktslantmätare.

J. 8-158. 20. 943,

S.D. 19/1943.

Avskrift.

B E S K R I V N I N G

över förslag till tomtindelning av kvarteret Svärtan inom Tegs municipalsamhälle i Umeå socken av Västerbottens län.

För del av Tegs municipalsamhälle har stadsplan fastställts den 21 augusti 1942.

Kvarteret Svärtan utgöres av mark, som enligt stadsplanebestämmelserna får bebyggas för bostadsändamål och dylikt med fristående byggnader i högst två våningar jämte vind.

Kvarteret, som innehåller en areal av 19453 kvadratmeter, föreslås indelat i 11 tomter, betecknade nr 1 - 11.

Tomten nr 1

gränisar i

norr	mot gata	mellan punkterna nr 2 och 3 med 46,45 meter				
öster	" tomten nr 3	"	"	" 3	" 4	" 34,20 "
söder	" " 2	"	"	" 4	" 5	" 41,53 "
väster	" <i>kvadranten</i> (gata)	"	"	" 5	" 1	" 32,42 "
och	" "	"	"	" 1	" 2	" 4,74 "

och innehåller

av 1/8 mtl Västerteg 15 ¹⁶	litt Oea	201 kvadratmeter
av Västerteg 15 ¹⁹		1291 "
av samfällid mark tillhörande Västerteg.		
Östertegs och Öns skifteslag		88 "
Summa		1580 "

Tomten nr 2

gränisar i

norr	mot tomten nr 1	mellan punkterna nr 5 och 4 med 41,53 meter				
öster	" " 3	"	"	" 4	" 7	" 34,30 "
söder	" " 9	"	"	" 7	" 6	" 31,75 "
Väster	" gata	"	"	" 6	" 5	" 44,12 "

och innehåller

av Västerteg 15 ²⁹	om 1493 kvadratmeter	1413 kvadratmeter
-------------------------------	----------------------	-------------------

Tomten nr 3

gränisar i

norr	mot gata	mellan punkterna nr 3 och 9 med 37,20 meter				
öster	" tomten nr 4	"	"	" 9	" 8	" 60,57 "
söder	" " 9	"	"	" 8	" 7	" 29,48 "
väster	" " 2	"	"	" 7	" 4	" 34,30 "
och	" " 1	"	"	" 4	" 3	" 34,20 "

Akt nr F 36

(T) F36

och innehåller

av 1/8 mtl Västerteg 15¹⁶ litt Oea

2108 kvadratmeter.

Tomten nr 4

gränsar i

norr mot gata mellan punkterna nr 9 och 10 med 40,72 meter,

öster " tomten nr 5 " " " 10 " 11 " 27,15 "

och " " " 6 " " " 11 " 12 " 38,01 "

söder " " " 7 " " " 12 " 8 " 28,55 "

väster " " " 3 " " " 8 " 9 " 60,57 "

och innehåller

av 1/8 mtl Västerteg 15¹⁶ litt Oea

2145 kvadratmeter.

Tomten nr 5

gränsar i

norr mot gata mellan punkterna nr 10 och 13 med 55,94 meter,

och " " " " " 13 " 14 " 5,08 "

öster " " " " " 14 " 15 " 50,97 "

söder " tomten nr 6 " " " 15 " 11 " 47,05 "

väster " " " 4 " " " 11 " 10 " 27,15 "

och innehåller

av 1/8 mtl Västerteg 15¹⁶ litt Oea

2104 kvadratmeter.

Tomten nr 6

gränsar i

norr mot tomten nr 5 mellan punkterna nr 11 och 15 med 47,05 meter,

öster " gata " " " 15 " 16 " 36,91 "

söder " tomten " 7 " " " 16 " 12 " 38,02 "

Väster " " " 4 " " " 12 " 11 " 38,01 "

och innehåller

av 1/8 mtl Västerteg 15¹⁶ litt Oea

1572 kvadratmeter.

Tomten nr 7

gränsar i

norr mot tomten nr 4 mellan punkterna nr 8 och 12 med 28,55 meter

och " " " 6 " " " 12 " 16 " 38,02 "

öster " gata " " " 16 " 17 " 40,49 "

söder " tomten " 8 " " " 17 " 18 " 51,15 "

Väster " " " 9 " " " 18 " 8 " 31,68 "

och innehåller

av 1/8 mtl Västerteg 15¹⁶ litt Oea

2257 kvadratmeter.

Tomten nr 8

gränsar i

norr mot tomten nr 7 mellan punkterna nr 18 och 17 med 51,15 meter
öster " gata " " " 17 " 21 " 53,41 "
söder " " " " " 21 " 20 " 24,75 "
väster " tomten " 11 " " " 20 " 19 " 36,90 "
och " " " 10 " " " 19 " 18 " 34,00 "

och innehåller

av 1/8 mtl Västerteg 15¹⁶ litt Oea 2243 kvadratmeter.

Tomten nr 9

gränsar i

norr mot tomten nr 2 mellan punkterna nr 6 och 7 med 31,75 meter,
och " " " 3 " " " 7 " 8 " 29,48 "
öster " " " 7 " " " 8 " 18 " 31,68 "
söder " " " 10 " " " 18 " 25 " 49,45 "
väster " (gata) " " " 25 " 6 " 30,90 "

och innehåller

av 1/8 mtl Västerteg 15¹⁶ litt Oea 1672 kvadratmeter.

Tomten nr 10

gränsar i

norr mot tomten nr 9 mellan punkterna nr 25 och 18 med 49,45 meter,
öster " " " 8 " " " 18 " 19 " 34,00 "
söder " " " 11 " " " 19 " 24 " 38,05 "
väster " (gata) " " " 24 " 25 " 29,98 "

och innehåller

av 1/8 mtl Västerteg 15¹⁶ litt Oea 1350 kvadratmeter.

Tomten nr 11

gränsar i

norr mot tomten nr 10 mellan punkterna nr 24 och 19 med 38,05 meter
öster " " " 8 " " " 19 " 20 " 36,90 "
söder " gata " " " 20 " 22 " 24,91 "
och " (gata) " " " 22 " 23 " 3,19 "
väster " " " " " 23 " 24 " 25,10 "

och innehåller

av 1/8 mtl Västerteg 15¹⁶ litt Oea 1009 kvadratmeter

Umeå den 4 januari 1943.

På tjänstens vägnar:

Georg Tillgren

Distriktslantmätare.

Georg Tillgren, på tjänstens vägnar
Georg Tillgren

8-16 S. 2. 943.

S.D 192/1943

Avskrift.

BESKRIVNING

Umeå kommun
1942

Över förslag till tomtindelning av kvarteret Orren inom Tegs municipalsamhälle i Umeå socken av Västerbottens län.

För del av Tegs municipalsamhälle har stadsplan fastställts den 21 augusti 1942.

Kvarteret Orren utgöres av mark, som enligt stadsplanebestämmelserna får bebyggas för bostadsändamål och dylikt med fristående byggnader i högst två våningar jämte vind.

Kvarteret, som innehåller en areal av 13990 kvadratmeter, föreslås indelat i åtta tomter, betecknade nr 1 - 8.

Tomten nr 1

gränsar i norr mot gata mellan punkterna nr 5 och 1 med 41,96 m.
 " " " " " " " " 1 " 2 " 9,41 "
 " öster " " " " " " " 2 " 3 " 33,86 "
 " söder " tomten nr 7 mellan " " 3 " 4 " 36,96 "
 " väster " " " 2 " " " 4 " 5 " 41,44 "

och innehåller

av 35/1024 mtl Västerteg 7 ³⁷ litt Ca	529 kvadratmeter
av 49/10240 mtl Västerteg 8 ³⁴ litt Caa	636 "
av 1/200 mtl Västerteg 8 ³⁶ litt Baa	565 "
Summa	1730 kvadratmeter.

Tomten nr 2

gränsar i norr mot gata mellan punkterna nr 6 och 5 med 38,02 m.
 " öster " tomten nr 1 mellan " " 5 " 4 " 41,44 "
 " söder " " " 7 " " " 4 " 7 " 38,27 "
 " väster " " " 3 " " " 7 " 6 " 43,11 "

och innehåller

av 35/1024 mtl Västerteg 7 ³⁷ litt Ca	543 kvadratmeter
av 49/10240 mtl Västerteg 8 ³⁴ litt Caa	536 "
av 1/200 mtl Västerteg 8 ³⁶ litt Baa	533 "
Summa	1612 kvadratmeter.

Tomten nr 3

gränsar i norr mot gata mellan punkterna nr 9 och 6 med 31,97 m.
 " öster mot tomten nr 2 " " " 6 " 7 " 43,11 "
 " söder " " " 6 " " " 7 " 8 " 31,97 "
 " väster " " " 4 " " " 8 " 9 " 44,53 "

och innehåller

Akt nr F36

(7) F36

av 35/1024 mtl Västerteg 7 ³⁷ litt Ca	508 kvadratmeter
av 49/10240 mtl Västerteg 8 ³⁴ litt Caa	451 "
av 1/200 mtl Västerteg 8 ³⁶ litt Baa	440 "
Summa	1399 kvadratmeter.

Tomten nr 4

gränsar i

norr mot gata	mellan punkterna nr 10 och 9 med 39,44 m.
öster mot tomten nr 3	mellan punkterna nr 9 och 8 med 44,53 "
söder " " " 5	" " " 8 " 12 " 38,97 "
väster " gata	" " " 12 " 11 " 41,52 "
" " "	" " " 11 " 10 " 6,65 "

och innehåller

av 35/1024 mtl Västerteg 7 ³⁷ litt Ca	745 kvadratmeter
av 49/10240 mtl Västerteg 8 ³⁴ litt Caa	585 "
av 1/200 mtl Västerteg 8 ³⁶ litt Baa	550 "
Summa	1880 "

Tomten nr 5

gränsar i

norr mot tomten nr 4	mellan punkterna nr 12 och 8 med 38,97 m,
öster " " " 6	" " " 8 " 15 " 50,52 m,
söder " gata	" " " 15 " 14 " 24,90 m,
" " "	" " " 14 " 13 " 7,36 m,
väster" "	" " " 13 " 12 " 39,59 m,

och innehåller

av Västerteg 8 ³³ eller Adolfshem nr 2	1584 kvadratmeter
---	-------------------

Tomten nr 6

gränsar i

norr mot tomten nr 3	mellan punkterna nr 8 och 7 med 31,97 m,
öster " " " 7	" " " 7 " 17 " 21,66 "
och " " " 8	" " " 17 " 16 " 34,00 "
söder " gata	" " " 16 " 15 " 32,00 "
väster " tomten " 5	" " " 15 " 8 " 50,52 "

och innehåller

av Västerteg 8 ³² eller Adolfshem nr 2	1697 kvadratmeter.
---	--------------------

Tomten nr 7

gränsar i

norr mot tomten nr 2 mellan punkterna nr 7 och 4 med 38,27 m,

och " " " 1 " " " 4 " 3 " 36,96 "

öster " gata " " " 3 " 18 " 34,41 "

söder " tomten " 8 " " " 19 " 17 " 67,00 "

väster" " " 6 " " " 17 " 7 " 21,66 "

och innehåller

av Västerteg 8³⁸ eller Adolfshem nr 2 1938 kvadratmeter

Tomten nr 8

gränsar i

norr mot tomten nr 7 mellan punkterna nr 17 och 18 med 67,00 m.

öster " gata " " " 18 " 19 " 30,52 "

" " " " " " 19 " 20 " 6,14 "

söder " " " " " 20 " 16 " 56,20 "

väster " tomten nr 6 " " " 16 " 17 " 34,00 "

och innehåller


av Västerteg 8³⁹ om 2176 m² 2150 kvadratmeter.

Umeå den 30 december 1942.

Få tjänstens vägnar:

Georg Tillgren

Distriktslantmätare

Georg Tillgren, på tjänstens vägnar


Akt nr F36

Tus Byggnadsnämnden i
Tegs municipalsamhälle

Undertecknad ägare av
kvartret Svärta, i Tegs muni-
cipalsamhälle anhåller härmed
vårdsamt att snarast få nämnda
kvarter förindelad.

Tegs kommun den 18/10 1942

Kamming Juvström