

III G3 28 57

Akt nr F 369

LÄNSSTYRELSENS I VÄSTERBOTTENS LÄNS  
resolution i fråga om tomtindelning för  
del av kvarteret Vesslan inom Tega mu-  
nicipalsamhälle; given efter anslag Umeå  
i landskansliet den 1 april 1957.

Byggnadsnämnden i Tega municipalsamhälle har den 26 februari 1957  
antagit ett av distriktslantmätaren Lars Björkgren år 1957 upp-  
rättat förslag till tomtindelning för del av kvarteret Vesslan  
i samhället, enligt vilket förslag kvartersdelen indelats i två  
tomter, betecknade med nr 6 och 7.

Förslaget har underställts länsstyrelsens prövning.

Överlantmätaren och länsarkitekten i länet ha yttrat sig i ären-  
det.

Länsstyrelsen fastställer tomtindelningen.

De nybildade tomterna skola betecknas med nr 6 och 7 enligt vad  
som framgår av den till ärendet hörande kartan.


Till statsverket skall utgå granskningsavgift med tio kronor att  
gäldas av byggnadsnämnden.

På länsstyrelsens vägnar:


  
M. Colliander

Stämpel 6 kr  
" å karta 1 *kr*  
Granskn.avg. 10  
Summa Kr. 17:-

Byggnadsnämnden (7) F 369



176



## BESKRIVNING

ny/ del av/  
till tomtindelning av kvarteret VESSLAN inom Tegs municipalsamhälle,  
Västerbottens län.

### Förutsättningar, motiv m. m.

Till grund för tomtindelningen ligger en den 21 augusti 1942 fastställd stadsplan.

Kvarteret har tidigare varit föremål för tomtindelning, fastställd den 25/11 1950.


Kvarteret är avsett för bostadsändamål.

Nedanstående fastigheter och sakägare beröras av tomtindelningsförslaget: hämtade ur lagfartsböckerna:

Forslunda 2 <sup>1</sup>	Karl Arvid Lundström,	Teg.
Tomt nr 2 kv Vesslan	Alvar Larsson,	Teg.

Tillhör länsstyrelsens i Västerbottens län beslut den 14 1957. Umeå i landskansliet som ovan.

På tjänstens vägnar:



Karl Arvid Lundström

Akt nr F369

Genom den föreslagna tomtindelningen indelas kvarteret i tomter, vilka beskrivas sålunda: <sup>2/</sup>

Tomt nr	Tomten angränsar			I tomten ingår		Tomtens areal m <sup>2</sup>
	tomt, gata, plats e. d.	mellan gräns-punkterna	med längd m	fastighet, fastighetsdel eller tomtområde	areal m <sup>2</sup>	
1	2	3	4	5	6	7
6	Nordväst:gata	1-3	25.00	Av Forslunda 2 <sup>1</sup>		
	Nörrigata tomt	3-4	9.21		1359	
	Nordost:gata	4-5	35.00	Av tomt nr 2 kv		
	Sydost:ej tomtindelas mark av kvarteret	5-6	39.29	Vesslan	30	
	Sydväst:tomt nr 7	6-2	40.03			1389
7	Nordväst:gata	1-2	30.16			
	Nordost:tomt nr 6	2-6	40.03	Av Forslunda 2 <sup>1</sup>	32	
	Sydost:ej tomtindelas mark av kvarteret	6-7	30.14	Vesslan	1176	
	Sydväst:tomt nr 3	7-1	40.06			1208

Umeå den 22 februari 1957

*Åke Björkgren*  
Distriktslantmätare

Ovanstående förslag till tomtindelning för del av kv. Vesslan godkännes och medgiva vi att byggnadsnämnden företager ärendet till avgörande utan förfarande som sägs i 41 § 1 mom byggnadsstadgan.

Teg den 2/3 1957

*Åke Björkgren*  
för Forslunda 2<sup>1</sup>

*Åke Björkgren*  
för tomt nr 2

*Åke Björkgren*  
för Tegs municipalsamhälle

Tillhör byggnadsnämndens beslut av den 26/2 1957  
om tomtindelningen nr 6 och 7.  
Teg den 2 mars 1957  
*Sten Hestén*  
byggnadsnämndens ordf.