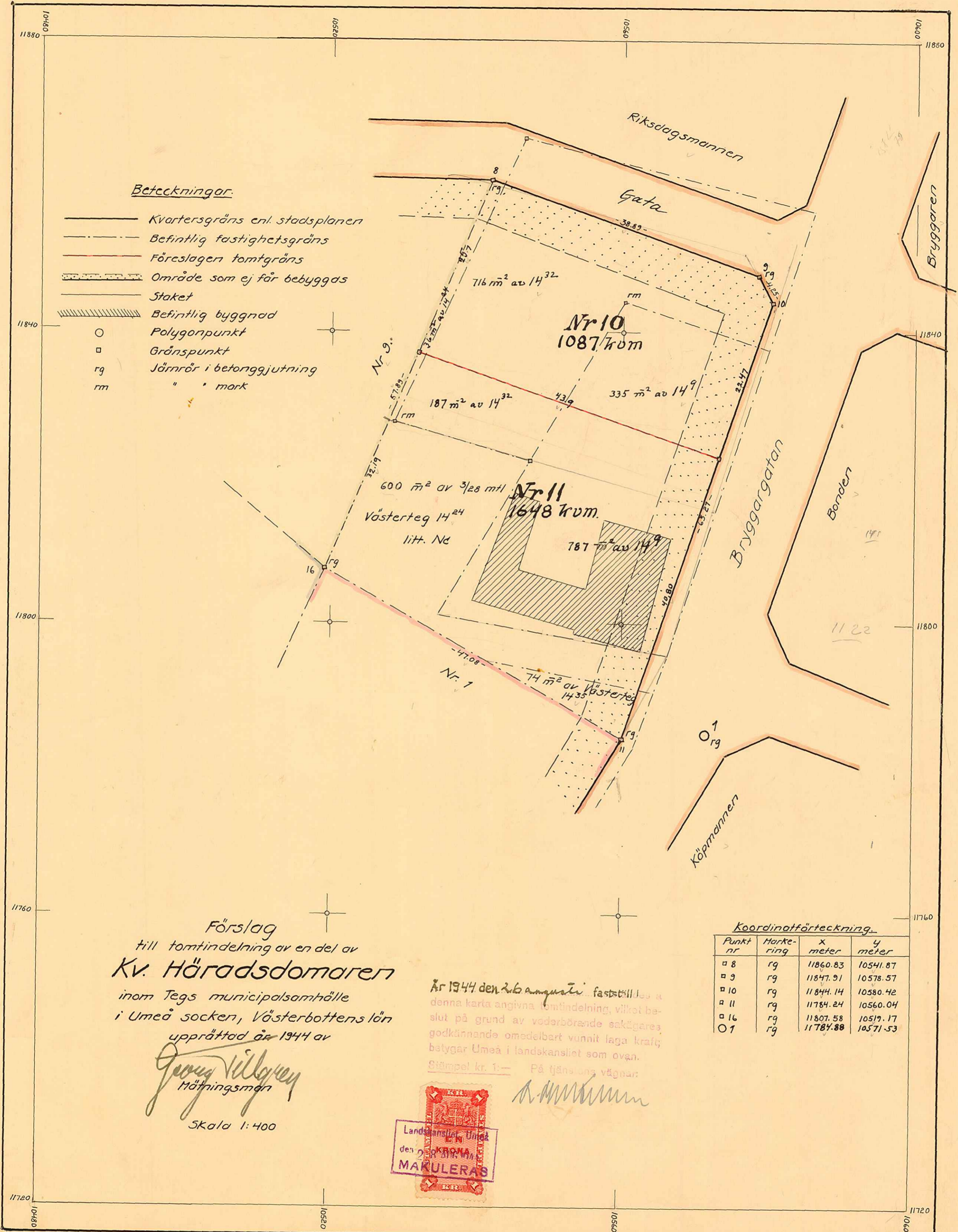


560
640

Beteckningar.

- Kvarteregräns enl. stadsplanen
- - - Befintlig fastighetsgräns
- Föreslagen tomtgräns
- ▨ Område som ej får bebyggas
- Staket
- ▨ Befintlig byggnad
- Polygonpunkt
- Gränspunkt
- rg Järnrör i betonggjutning
- rm " " mark



Förslag
till tomtindelning av en del av
Kv. Häradsgårdarna
inom Tegs municipalsamhälle
i Umeå socken, Västerbottens län
upprättad år 1944 av
Georg Vällgren
Mättningsman
Skala 1:400

År 1944 den 26 augusti fastställdes i denna karta angivna tomtindelning, vilket beslut på grund av vederbörlig sakägares godkännande omedelbart vunnit laga kraft; betygar Umeå i landskansliet som ovan.



Koordinatförteckning.

Punkt nr	Markering	x meter	y meter
□ 8	rg	11860.83	10541.87
□ 9	rg	11847.91	10578.57
□ 10	rg	11844.14	10580.42
□ 11	rg	11784.24	10560.04
□ 16	rg	11807.58	10519.17
○ 1	rg	11787.88	10571.53

J.8-59
E.D.1944


Länsstyrelsens i Västerbottens län resolution i anledning av byggnadsnämndens i Tegn municipalsamhälle den 19 maj 1944 fattade, länsstyrelsens prövning underställda beslut, varigenom byggnadsnämnden antagit ett av distriktslantmätaren Georg Tillgren upprättat förslag till tomtindelning av del av kvarteret Häradsdomaren i Tegn municipalsamhälle, i vilket ärende länsarkitekten och överlantmätaren i länet avgivit yttranden; given efter anslag Umeå i landskansliet den 26 augusti 1944.

Länsstyrelsen finner skäligen fastställa ifrågavarande beslut, vilket blivit av vederbörande sakägare godkänt.

Länsstyrelsen föreskriver därjämte, att de genom tomtindelningen nybildade tomterna skola åsättas följande registerbeteckningar:

för tomten nr 10 beteckningen Tomten nr 10 i kvarteret Häradsdomaren,
 " " " 11 " Tomten nr 11 i kvarteret Häradsdomaren.

Till statsverket skall utgå granskningsavgift med tio kronor,



Stämpel kr. 6:-
 Granskningsavgift " 10:-
 Summa kr. 16:-

Byggnadsnämnden i Tegn municipalsamhälle.

vilken avgift skall gäldas av byggnadsnämnden.

kan
lyg

På länsstyrelsens vägnar:


S.A. Swedberg


L. Hultman

J 8 - 59
1944

INKOM TILL
LANTMÄTERIKONTORET I UMEÅ

17 JUN 1944

J DNS 165 ÅR 1944

Akt nr F57

LANTMÄTERIKONTORET I UMEÅ

21 AUG 1944

J DNR 234 ÅR 1944

BESKRIVNING

till tomtindelning av kvarteret Häradsdomaren /kvarvarande del av/
inom Tegs municipalsamhälle i Umeå socken av Västerbottens län.

Kvarteret har fått sina begränsningslinjer bestämda genom av Kungl. Maj:t den 21 augusti 1942 fastställd stadsplan.

Kvarteret Häradsdomaren utgöres av mark, som enligt stadsplanebestäm-
melserna får bebyggas för bostadsändamål med fristående byggnader i högst
två våningar jämte vind.


Kvarteret har tidigare varit föremål för tomtindelning; dels vid den
26 januari 1937 av länsstyrelsen fastställda förrättning beträffande tomterna nr 1 - 2 och dels vid
den 25 september 1943 av länsstyrelsen fastställda förrättning beträffande tomterna nr 3 - 9.

Efter besvär har Kungl. Maj:t genom resolution den 28 januari 1944 läm-
nat utan bifall klagandenas yrkande att nu ifrågavarande del av kvarteret
skulle utgöra endast en tomt. Länsstyrelsens beslut av den 25 september 1943
att återförvisa tomtindelningsärendet i denna del till byggnadsnämnden har
sålunda vunnit laga kraft.

24801 - T39/1944

Genom den föreslagna tomtindelningen indelas ^{kvarvarande delen av/} kvarteret i 2 tomter, vilka betecknas som tomterna nr 10 och 11 inom kvarteret. Häradsdomaren och innehålla tillsammans en areal av 2735 kvadratmeter.

De nybildade tomterna komma - med reservation för mindre ändringar vid kommande tomtmätning - att hava följande begränsningslinjer och arealer:

Tomt nr	Angränsar	med längd meter	I tomten ingår		
			fastighet(-sdel)	kvm	Summa kvm
10	i norr gata	38,89	Västerteg 14 ³²	716	
	i nordost gata	4,25	Västerteg 14 ⁹	335	
	i öster Riksvägen <i>Bryggargatan</i>	22,47	Västerteg 14 ²⁴	36	
	i söder tomt nr 11	43,9			
	i väster tomt nr 9	25,7			1087
11	i norr tomt nr 10	43,9	Västerteg 14 ⁹	787	
	i öster Riksvägen <i>Bryggargatan</i>	40,80	Västerteg 14 ²⁴	600	
	i söder tomt nr 1	47,08	Västerteg 14 ³²	187	
	i väster tomt nr 9	32,19	Västerteg 14 ³⁵	74	1648
Umeå den 18 april 1944.  Förrättningsman.					