

III G3 104 59

LÄNSSTYRELSENS I VÄSTERBOTTENS LÄN
resolution i fråga om tomtindelning av
kvarteret Signalen i Tegs municipalsam-
hälle; given efter anslag Umeå i lands-
kansliet den 15 september 1959.

Byggnadsnämnden i Tegs municipalsamhälle har den 29 april 1959
antagit ett av distriktslantmätaren Lars Björkgren år 1959 upp-
rättat förslag till tomtindelning av kvarteret Signalen i sam-
hället, enligt vilket förslaget kvarteret indelats i sex tomter
betecknade med nr 1 - 6.

Förslaget har underställts länsstyrelsens prövning.



Överlantmätaren och länsarkitekten i länet ha yttrat sig i ären-
det.

Länsstyrelsen fastställer tomtindelningen.

De nybildade tomterna skola betecknas med nr 1 - 6 enligt vad
som framgår av den till ärendet hörande kartan.

På länsstyrelsens vägnar:


B. Svanström
B Svanström

4308


M. Gullander

Stämpel 6:-
do å karta 1:- 86/15/9.59

Byggnadsnämnden.

(7) 28/58



BESKRIVNING

till tomtindelning av kvarteret **S I G N A L E N**, inom Tegs municipalsamhälle, Västerbottens län.

Förutsättningar, motiv m. m.

Till grund för tomtindelningen ligger en den 6 oktober 1958 fastställd stadsplan.

Kvarteret har tidigare ej varit föremål för tomtindelning.

Kvarteret är avsett för bostadsändamål, radhus.

Nedanstående fastigheter och sakägare beröras av tomtindelningsförslaget (hämtade ur lagfartsböckerna)

Fastighet	Ägare	Adress
Böleå 1 ²⁴ ✓	Umeå landskommun	Teg
" 1 ²⁶ ✓	Karl Signar Granberg	Böleå, Teg
" 1 ⁴⁸ ✓	Umeå landskommun	Teg
" 2 ¹¹ ✓	" "	"

Tillhör länsstyrelsens i Västerbottens län beslut den 15/9 1959. Umeå i landskansliet som ovan.

På tjänstens vägnar:


Oqvist

Genom den föreslagna tomtindelningen indelas kvarteret i tomter, vilka beskrivas sålunda:

Tomt nr	Tomten angränsar			I tomten ingår		Tomtens areal m ²
	tomt, gata, plats e. d.	mellan gräns-punkterna	med längd m	fastighet, fastighetsdel eller tomtområde	areal m ²	
1	2	3	4	5	6	7
1	Norr: park	4-5	15.88	Av Böleå 1 ²⁶	373	457
	Öster: tomt nr 2	5-14	28.76	Av Böleå 1 ⁴⁸	62	
	Söder: gata	14-3	15.88	Av Böleå 1 ²⁴	22	
	Väster: park	3-4	28.76			
2	Norr: park	5-6	11.25	Av Böleå 1 ²⁴	90	324
	Öster: tomt nr 3	6-13	28.76	Av Böleå 1 ²⁶	234	
	Söder: gata	13-14	11.25			
	Väster: tomt nr 1	14-5	28.76			
3	Norr: park	6-7	11.25	Av Böleå 1 ²⁴	154	323
	Öster: tomt nr 4	7-12	28.76	Av Böleå 1 ²⁶	169	
	Söder: gata	12-13	11.25			
	Väster: tomt nr 2	13-6	28.76			
4	Norr: park	7-8	11.25	Av Böleå 1 ²⁴	223	324
	Öster: tomt nr 5	8-11	28.76	Av Böleå 1 ²⁶	101	
	Söder: gata	11-12	11.25			
	Väster: tomt nr 3	12-7	28.76			
5	Norr: park	8-9	11.25	Av Böleå 1 ²⁴	292	323
	Öster: tomt nr 6	9-10	28.76	Av Böleå 1 ²⁶	31	
	Söder: gata	10-11	11.25			
	Väster: tomt nr 4	11-8	28.76			
6	Norr: park	9-1	15.88	Av Böleå 1 ²⁴	282	457
	Öster: park	1-2	28.76	Av Böleå 2 ¹¹	175	
	Söder: gata	2-10	15.88			
	Väster: tomt nr 5	10-9	28.76			

Till... Byggnadsnämnden i Tegelränn-
..... -cipal samhälle,

Beträffande... Tröstindelning av kv. Signalen
inom... Tegelränn.....

För behandling av rubricerade ärende erfordras komplettering
enligt nedan angiven punkt, hänförlig till

P.M. NR 1.

P.M. NR 2.

P.M. NR 3.

punkt (erna) *8 d. e. 11 b.*.....
4 kv. inom m.e.p.m. skall utredas.....
skriftligt godk. eller protokollkontroll.

Har komplettering ej verkställts före den / 1959.

kommer ärendet att via länsstyrelsen återgå till byggnadsnämnden.

Umeå den. *5 augusti 1959.*

I tjänsten:

G. Olsson

(T) 28/58

Utdrag ur protokoll fört vid sammanträde med byggnadsnämnden i Tegs nov, ^{dec-} tisdagen den 9 november 1958.

Sammanträdet började kl. 18.00 och slutade kl. 20.30.

Börjarende: Ordföranden Rune Jäderberg, ledamöterna Birger Persson, Hilding Runar, Oskar Larsson och Sture Berglund, Stadsarkitekten J.D. Sundberg och Hälsovårdsnämndens ordförande O.A. Lövgren.

§ 211.

Byggnadsnämnden beslöt uppdraga åt distriktslantmätaren att upprätta förslag till tomtindelning för kvarteren Signalen och Huven å Böleå. VAB hade inlämnat ritning som visar de planerade byggnadernas storlek och utseende och fann nämnden att det tillhörande förslaget till kvarterstorlekar inte riktigt överensstämde med stadsplanen, men att utformningen nog var den bästa för kvarteren ifråga. Med anledning därav beslöt nämnden uppdraga åt distriktslantmätaren att vid upprättandet av förslag till tomtindelning, utföra den erforderliga jämkningen av kvarteren - gränserna, som erfordras så att föreslagen bebyggelse kan utföras.

Dag som ovan.

Rune Jäderberg

Justerat:

Birger Persson

Oskar Larsson

Rätt utdraget betygar:

A. S. Holmgren