

LÄNSSTYRELSEN
I
VÄSTERBOTTENS LÄN

Nr

R E S O L U T I O N

Länsstyrelsen i Västerbottens län fastställer, med stöd av 33 § byggnadslagen, ett av byggnadsnämnden i Umeå landskommun den 8 maj 1963 antaget förslag till tomtindelning av kvarteret Truten inom Tega samhälle i kommunen, vilket förslag åskådliggjorts å en av distriktslantmätaren Lars Björkgren år 1963 upprättad karta med tillhörande beskrivning den 27 mars 1963.

Enligt det sålunda fastställda förslaget indelas kvarteret i två tomter, betecknade nr 1 - 2.

Länsstyrelsen fastställer tillika de å kartan och i beskrivningen använda tomtbeteckningarna.

Den som är missnöjd med detta beslut har att, vid talans förlust, inom 3 veckor från denna dag däröver anföra besvär hos Konungen, vilka besvär skola ingivas eller i betalt brev insändas till Kungl. Kommunikationsdepartementet; dock att klagan må föras allenast av sakägare, som i ärendet framställt yrkande, vilket helt eller delvis lämnats utan bifall.

Umeå i landskansliet den 16 september 1963.

På Länsstyrelsens vägnar:


[Handwritten signature]

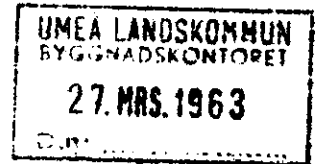

I Oldenburg

[Handwritten signature]
Henning Sandberg

8437

71/63





BESKRIVNING

till tomtindelning av kvarteret TRUTEN inom Tegn municipalsamhälle,
Västerbottens län.

Förutsättningar, motiv m. m.

Till grund för tomtindelningen ligger en den 1 februari 1962 fastställd stadsplan.

Kvarteret har tidigare ej varit tomtindelad.

Kvarteret är avsett för bostadsändamål.

Nedanstående fastigheter och sakägare beröras av tomtindelningsförslaget (hämtade ur lagfartsböckerna).

Fastighet	Ägare	Adress
Västerteg 4:4 ✓	Gunhild Helena Andersson	Box 1159, Teg.
Västerteg 5:32 ✓	- " -	- " -
Västerteg 10:17 ✓	Tegn municipalsamhälle	Teg.
Västerteg 10:19 ✓	Gerda Maria Boström	Box 1161, Teg.
Västerteg 10:24 ✓	Johan Henning Andersson o.h.h. Gunhild	Box 1159, Teg.
13 i kv. Tärnan ✓	Johan Artur Grönlund	Obbolav. 33, Teg.
semf. mark till Västerteg, Österteg och Öns byar ✓	gm byålderman Folke Gabrielsson	Tjärhovsgatan, Teg

Genom den föreslagna tomtindelningen indelas kvarteret i tomter, vilka beskrivas sålunda:

Tomt nr	Tomten angränsar			I tomten ingår		Tomtens areal m ²
	tomt, gata, plats e. d.	mellan gräns-punkterna	med längd m	fastighet, fastighetsdel eller tomtområde	areal m ²	
1	2	3	4	5	6	7
1	Nordväst: parkmark	2-3	41.96	av Västerteg 5:32	40	1902 ✓
	Nordost: Åkervägen	3-9	42.97	av samf.mark till V-teg, Ö-teg och		
	Sydost: tomt nr 2	9-8	38.53	Öns byar	159	
	Sydväst: Obbolavägen	8-1	35.02	av Västerteg 10 ¹⁷	206	
	Väster: parkmark	1-2	12.02	av Västerteg 4:4	738	
				av Västerteg 10:19	759	
2	Nordväst: tomt nr 1	8-9	38.53	av Västerteg 10:19	58	1643 ✓
	Nordost: Åkervägen	9-4	47.90	av Västerteg 10:17	97	
	Öster: gatuhörn	4-5	5.44	av Västerteg 10:24	131	
	Sydost: Fiskegränd	5-6	15.90	av samf.mark till V-teg, Ö-teg och		
	Söder: gatuhörn	6-7	4.92	Öns byar	27	
	Sydväst: Obbolavägen	7-8	56.03	av tomt nr 13 i kv. Tärnan	1330	
				Umeå den 27 mars 1963.		
				<i>Einar Björkqvist</i> distriktslantmätare.		
Tillhör byggnadsnämndens beslut den 8.5.1963 § 335 betygar:						
<i>Edvin Lundmark</i> byggnadsnämndens ordf.						
Tillhör länsstyrelsens i Västerbottens län beslut den 25/9 1963. Umeå i kansliet som ovan.						
På tjänstens vägnar: <i>[Signature]</i>						