


Karta
över kvarteret
Häradsdomaren

i Tegs municipalsamhälle
upprättad för tomtindelning år 1934 av

Georg Tällgren
Förordningsman för tomtmätning.
Skala 1:400.

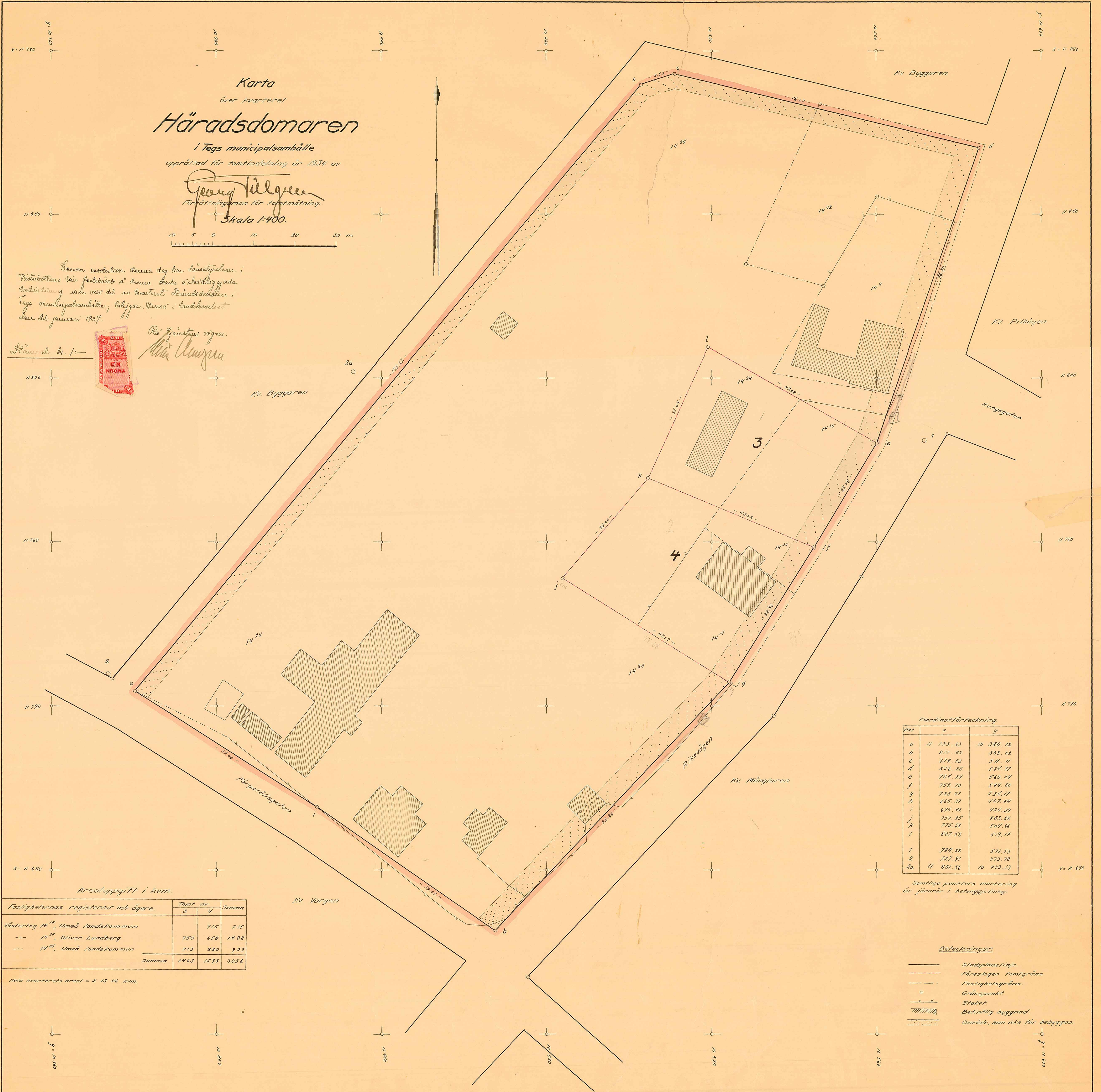


Genom resolution denna dag har länsstyrelsen i Västerbotten sin fastställt att denna karta är behörig för tomtindelning som visat på karta över Häradsdomaren i Tegs municipalsamhälle, Byggarens Gata i landshövdingens ägo den 16 januari 1937.



Ris-Gränsens vägnar:
Mia Lundgren

Skala 1:400



Koordinatförteckning

PKT	x	y
a	11 723.63	10 380.12
b	871.82	503.82
c	874.52	511.11
d	854.28	584.97
e	784.24	560.04
f	758.70	544.80
g	725.77	534.17
h	665.37	447.44
i	695.42	424.29
j	751.25	483.86
A	775.68	504.66
l	807.58	519.17
1	784.88	571.53
2	727.91	373.78
2a	11 801.56	10 433.13

Samtliga punkters märkning är järnrör i betongjutting.

Beteckningar

- Stadsplanelinje.
- - - Föreslagen tomtgräns.
- - - Fastighetsgräns.
- Gränspunkt.
- Staket.
- ▨ Befintlig byggnad.
- ▤ Område, som icke får bebyggas.

Arealuppgift i kvm.

Fastigheternas registernr och ägare.	Tomt nr.		Summa
	3	4	
Västerreg 14 ¹⁴ , Umeå landskommun		715	715
--- 14 ²⁴ , Oliver Lundberg	750	658	1408
--- 14 ³⁵ , Umeå landskommun	713	220	933
Summa	1463	1593	3056

Hela kvarterets areal = 2 13 46 kvm.

N:r 1769
E.D.1934.

LÄNSSTYRELSENS I VÄSTERBOTTENS LÄN

resolution i fråga om fastställelse av tomt-
indelning inom viss del av kvarteret Härads-
domaren i Tegs municipalsamhälle;

Given, efter anslag, Umeå i landskans-

liet den 26 januari 1937.

Efter uppdrag av byggnadsnämnden i Tegs municipalsamhälle
har förrättningsmannen för tomtmätningar därstädes, distrikts-
lantmätaren Georg Tillgren, år 1934 upprättat förslag till tomt-
indelning inom viss del av kvarteret Häradsdomaren i samhället,
vilken del skulle utgöra två tomter, benämnda tomterna n:ris 3 och
4 samt i areal innehållande tomten n:r 3 1463 kvadratmeter och
tomten n:r 4 1593 kvadratmeter.

Förslaget har av byggnadsnämnden antagits den 27 oktober
1934, varefter förslaget underställts länsstyrelsens prövning.

Sedan dåvarande länsarkitekten Edv. Lundquist i avgivet yt-
rande framställt vissa anmärkningar mot förslaget, har byggnads-
nämnden inkommit med påminnelser.

Överlantmätaren i länet och länsarkitekten Karl Sörensen ha-
va därefter avgivit yttranden i ärendet.



Stämpel kr. 6:--
Granskningsavgift " 10:--
S u m m a kr. 16:--

Byggnadsnämnden i Tegs municipalsamhälle.

2481K-T13/1937

Förslaget har godkänts av vederbörande markägare och municipalsamhället i samhället.

Länsstyrelsen, som tagit handlingarnas innehåll i övervägande, prövar med stöd av 8 § stadsplanlagen den 29 maj 1931 skäligen till efterrättelse fastställa ifrågavarande förslag till tomtindelning inom viss del av kvarteret Häradsdomaren i Tegnäs municipalsamhälle.

Jämlikt 2 § i Kungl. kungörelsen den 15 juni 1935 angående avgifter för av tjänsteman vid länsarkitektorganisationen utförd granskning av vissa ärenden ålägger länsstyrelsen Tegnäs municipalsamhälle att erlägga avgift för den av länsarkitekten i ärendet verkställda granskning med tio kronor.

Den som är missnöjd med detta beslut har att, vid talans förlust, inom en månad från denna dag däröver anföra besvär hos Konungen, vilka besvär skola ingivas eller i betalt brev insändas till Kungl. Kommunikationsdepartementet; dock att klagan ej må föras av byggnadsnämnden eller av sakägare, som skriftligen godkänt förslaget.

W

År och dag som ovan.

Gustav Eriksson

Alis Runge

AKT III F.22

Undertecknade samtliga markägare inom kvarteret Härads-
domaren, som beröras av tomtindelningen, förklara oss härmed
nöjda med det förslag till tomtindelning som av distrikts-
lantmätare G. Tillgren upprättats och för oss denna dag upp-
visats.

Teg Umeå den 27 Oktober 1934

J. Wahlström *Oliver Sundberg*

För Umeå landskommun

J. Wahlström
Kommunalfullmäktiges Ordf.

-7-
F.22

Kommunalfullmäktiges ordförande

i Umeå socken

Telefon 570

Teg, Umeå den 4 juli 1934.

Till

Tegs Byggnadsnämnd,


Teg,

Umeå.

Undertecknad får härmed vördsamt hemställa om att få
tomten N:o 3 i kvarteret "Häradsdomaren" reglerat enligt fast-
ställd stadsplan.

Som ovan.

För Umeå sockens Kommunalfullmäktige:



Även den bort vara kommit
naturligt uppföras och som
vara Folke Häckströms gård etc.