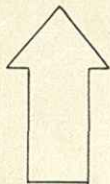


Förslag till ändring av stadsplan
för del av
B Ö L E Å I N D U S T R I O M R Å D E
inom Tegs municipalsamhälle,
Västerbottens län;
upprättat år 1960 å Umeå lantmäteridistrikt



Hans Brink
lantmätare

BETECKNINGAR
Grundkartan

- Fastighetsgräns
- ==== Väg
- Elektrisk högspänningsledning
- ⊠ Huvudbyggnad resp. uthus
- ~ Nivåkurvor
- + Punkt i rutnät

Stadsplanekartan

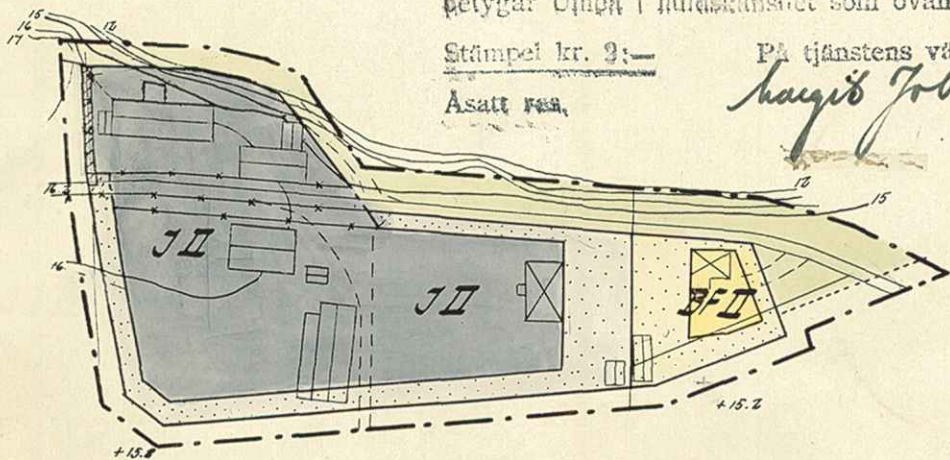
- Stadsplanegräns
- Gällande områdes- och bestämmelsegräns
- d:o avsedd att utgå
- Gatu- kvarters- och annan områdesgräns
- Bestämmelsegräns
- Gränslinje ej avsedd att fastställas
- Gata
- Park eller plantering
- BF Område för bostadsändamål, friståendehus
- J Område för industriändamål
- Mark som icke får bebyggas
- /// Mark för underjordisk ledning
- + 0.0 Gatuhöjd
- II Antal våningar

År 1961 den 3 april fastställdes å
denna karta angivna stadsplaneförändring, vilket beslut
jämfört 150 § 3 st. byggnadslagen vunnit laga kraft;
betygar Umeå lantmäteridistrikt som ovan.

Stämpel kr. 2:—
Asatt rea.

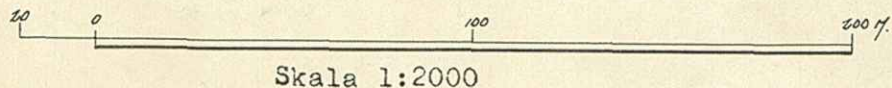
På tjänstens vägnar:

Kaj-Erik Johansson



Tillhör Kommunalfullmäktiges beslut
av den 30/10 1961 betygar § 132

Holmfrid Nordström
Holmfrid Nordström
Ordf.



Dnr 133/60

Se A1/17

Gäller ej

A4/5

A4/5