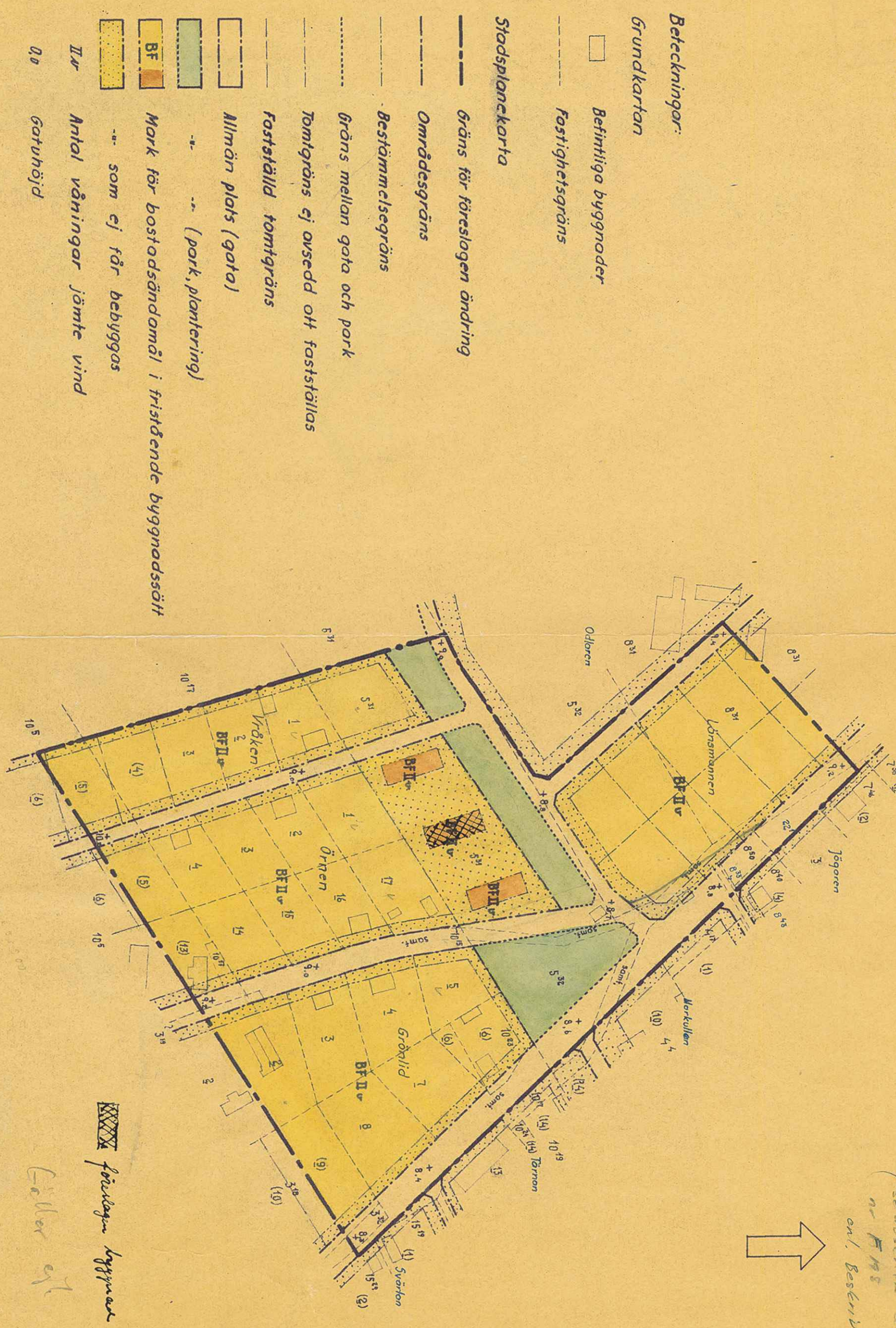

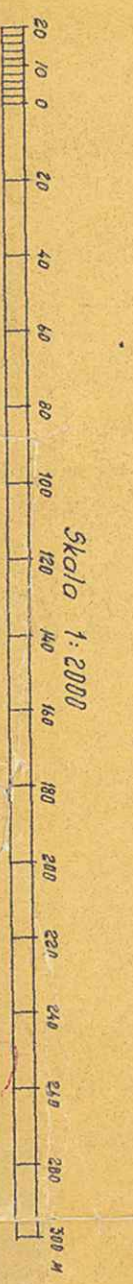


FÖRSLAG TILL ÄNDRING AV STADSPLAN FÖR DEL AV KVARTEREN  
**GRÖNLID, LÄNSMANNEN, VRÅKEN, ÖRNEN**  
 m.m. I TEGS MUNICIPALSAMHÄLLE, VÄSTERBOTTENS LÄN

Fastst. 51-10-19  
 Läns styrelsen  
 (samordning och  
 anl. Beskriv.)



- Beteckningar:**
- Befintliga byggnader
  - Fastighetsgräns
  - Stadsplanekarta
  - Gräns för föreslagen ändring
  - Områdesgräns
  - Bestämningsegräns
  - Gräns mellan gata och park
  - Tomtgräns ej avsedd att fastställas
  - Fastställd tomtgräns
  - Allmän plats (gata)
  - (park, plantering)
  - BF Mark för bostadsändamål i fristående byggnadssätt
  - som ej får byggas
  - II Antal våningar jämte vind
  - 0,0 Gatuhöjd



Upprättat år 1950 av länsarkitekt-  
 kontoret i Västerbottens län  
 H. de Blavenborg

föreslagen byggnad

Örnen et