


Bu 107/63

LÄNSSTYRELSEN

I

VÄSTERBOTTENS LÄN



Nr ..... III Gl 78 62

R E S O L U T I O N

På därom gjord framställning fastställer länsstyrelsen med stöd av 26 § byggnadslagen ett av kommunalfullmäktige i Umeå landskommun den 28 maj 1962 antaget förslag till ändring av stadsplan för västra delen av kvarteret Navet inom Tegs samhälle i kommunen, sådant förslaget åskådliggjorts på en av Västerbottenskommunernas Arkitekt- & Byggnadskontor den 1 mars 1962 upprättad karta med därtill hörande beskrivning och bestämmelser.

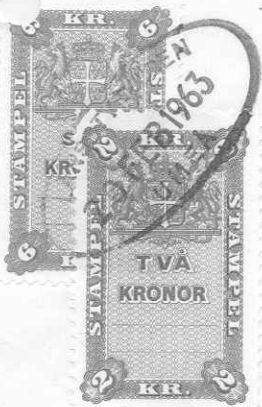
Jämlikt 150 § tredje stycket byggnadslagen må klagan icke föras mot detta beslut.

Umeå i landskansliet den 18 februari 1963.

På länsstyrelsens vägnar:

  
Lennart Lindblad

  
Ture Sandelin



Stämpel & res 6:- Kommunalfullmäktige i Umeå landskommun,  
Do & karta 2:- Kommunalkontoret, Teg.

1624

A 3/12

Avskrift

III G1 78 62



R E S O L U T I O N

På därom gjord framställning fastställer länsstyrelsen med stöd av 26 § byggnadslagen ett av kommunalfullmäktige i Umeå landskommun den 28 maj 1962 antaget förslag till ändring av stadsplan för västra delen av kvarteret Navet inom Tegs samhälle i kommunen, sådant förslaget åskädliggjorts på en av Västerbottenskommunernas Arkitekt- & Byggnadskontor den 1 mars 1962 upprättad karta med därtill hörande beskrivning och bestämmelser.

Jämlikt 150 § tredje stycket byggnadslagen må klagan icke föras mot detta beslut.

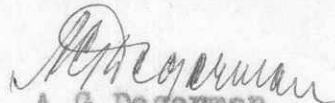
Umeå i landkansliet den 18 februari 1963.

På länsstyrelsens vägnar:

Lennart Lindblad

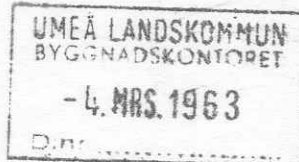
Ture Sandelin

Bestyrkes på tjänstens vägnar:

  
A G Degernan

Ink - 7 NOV 1962

Landskapslot i Umeå



Förslag till ändring av stadsplan för  
västra delen av kvarteret N A V E T,  
inom Tegn samhälle,  
i Umeå landskommun,  
Västerbottens län.

Beskrivning.

Gällande stadsplaner För området gälla stadsplaner fastställda den 11 maj 1956 och den 6 oktober 1958.

Grundkarta Grundkartan har kompletterats år 1962 av distriktslantmätare Lars Björkgren, Umeå.

Områdets disponering Föreliggande ändringsförslag innebär att kvartersgränsen flyttas västerut c:a 8 meter.

Bestämmelser.

§ 1.

## BYGGNADS HÖJD

Å med F betecknat område får uthusbyggnad icke uppföras till större höjd än 2,6 meter.

§ 2.

## ÖVRIGA BESTÄMMELSER

Stadsplanebestämmelserna för nu gällande stadsplan äro i övrigt avsedda att oförändrat gälla för ifrågavarande ändringsförslag.

Tillhör länsstyrelsens i Västerbottens län beslut den 18/2 1963. Umeå i landskapsliet som ovan.

Teg den 1 mars 1962

På tjänstens vägnar:

*Lage Hörnquist*  
Lage Hörnquist

Leopold Nilsson

På länsstyrelsens vägnar:

Tillhör kommunalfullmäktiges beslut

den 28 maj 1962, § 65, betygar:

*Stig Wäppling*  
Stig Wäppling

ordförande

A 3/12