





Kartans utskrift och tillstånd nr 152/14!










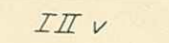

Sävars kommun  
- 2 DEC. 1959  
Dnr  
Titel

Beteckningar

Grundkarta

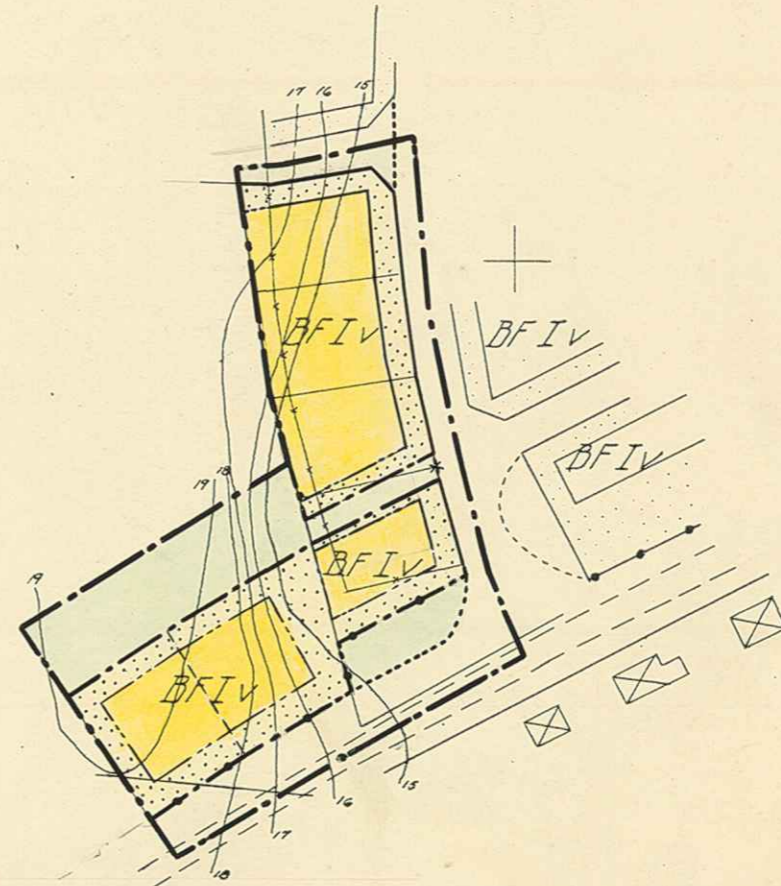
-  Fastighetsgräns
-  Huvudbyggnad resp. utkus
-  Nivåkurvor
-  Punkt i rutnät

Byggnadsplanekarta

-  Byggnadsplanegräns
  -  Gällande områdesgräns avsedd att utgå
  -  Väg- byggnadsmarks- och annan områdesgräns
  -  Bestämmelsegräns
  -  Särskild områdesgräns (avordnande av stängsel)
  -  Gränslinjer ej avsedda att fastställas
  -  Gällande områdes- och bestämmelsegränser
  -  Vägmark
  -  Park eller planterad
  -  BF  
Område för bostadsändamål, fristående hus
  -  Mark som inte får bebyggas
- III v  
Antal våningar jämte vindsvåning

Grundkartans riktighet  
bestyrkes:

Nans Borch  
lantmätare



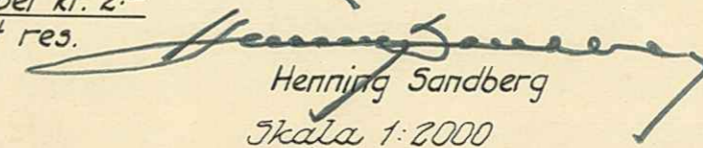
Förslag till ändring och utvidgning  
av byggnadsplaner för fastigheterna  
**Sävar 14<sup>3</sup>, 51<sup>1</sup>, 51<sup>16</sup>, 51<sup>17</sup> m.fl.**  
i Sävar socker, Västerbottens län.  
Upprättat i november 1959.

Nans Borch  
lantmätare

År 1960 den 6 september fastställdes å denna karta  
angivna byggnadsplaneändring, vilket beslut jämlikt  
150 § 3 st. byggnadslagen vunnit laga kraft; betygar  
Umeå i landskansliet som ovan.

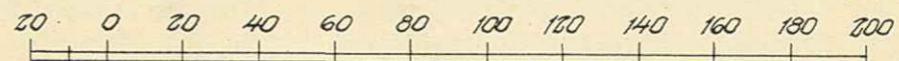
På tjänstens vägnar:

Stämpel kr. 2:-  
Åsatt res.

  
Henning Sandberg

Skala 1:2000

1-2-155



Gäller ej