

FASTIGHETSBLDNINGSMYNDIGHETEN  
Stadsbyggnadskontoret  
901 84 UMEÅ

tel: 090-16 10 00 vx

LAGAKRAFTBEVIS

1997-07-03

Dnr LMA 97-64

Byggnadsnämnden  
Stadsbyggnadskontoret  
901 84 UMEÅ

Upphävande av fastighetsplan för del av kv **Vargen (tomterna 9 och 15)**  
inom Hörnefors i Umeå kommun.

---

Upphävande av fastighetsplan har antagits av byggnadsnämnden  
97-05-23, § 4.

Då kommunens beslut inte har överklagats har upphävande av  
fastighetsplanen vunnit laga kraft **1997-06-16**.

  
Mona Jonsson  
karttekniker

Kopia till

Lantmäterimyndigheten  
Länsstyrelsen, Planenheten



**BYGGNADSNÄMNDEN**  
**PROTOKOLL**


Dnr LMA 97-64

Beslutsdatum  
1997-05-23

§ 4

Fastighetsbeteckning: Hörneå 32:9 och 32:15

Ärendet avser: Upphävande av tomtindelning för del av kv VARGEN, inom Hörnefors kommun, Umeå kommun.

**TJÄNSTEUTLÅTANDE:** Handläggare: Börje Nordström Sign: 

Förslag till upphävande av tomtindelning för för tomterna 9 och 15 i kv Vargen, Hörnefors, har upprättats av Lantmäterimyndigheten, Västerbottens län i april 1997.

Förslaget har handlagts enligt PBL's regler om enkelt planförfarande. Berörda sakägare har skriftligen godkänt förslaget.

**BESLUT:** Stadsbyggnadschefen beslutar med stöd av byggnadsnämndens delegation att anta upphävande av tomtindelning för del av kv VARGEN, inom Hörnefors i Umeå kommun.

Datum för anslags uppsättande: 1997-05-26  
Datum för anslags nedtagande : 1997-06-16

## BESKRIVNING

1997-03-20

Upphävande av fastighetsplaner (tomtindelningar)  
för Vargen 9 och 15 i Hörnefors, Umeå kommun

## REDOGÖRELSE

Sökande	Umeå kommun
Gällande detaljplaner (stadsplaner)	Fastställda 1952-10-11 och 1965-06-24
Gällande fastighetsplaner (tomtindelningar)	Fastställda 1949-09-10 och 1965-11-11
Kvarterets användningssätt enligt detaljplan	Allmänt ändamål, samlingslokal och föreningslokaler
Servitut av betydelse för fastighetsplan	Inga
Förslagets innebörd	<p>Stadsplanen från 1952 och tomtindelningen från 1949 berör Vargen 9 som motsvarar Hörneå 32:9. Stadsplanen och tomtindelningen från 1965 berör Vargen 15 som motsvarar Hörneå 32:15. Enligt stadsplanen är 32:9 avsedd för allmänt ändamål och 32:15 för samlings- och föreningslokaler. 32:9 är bebyggd med servicehus för äldreboende. På 32:15 finns samlingslokal som tidigare använts av EFS Missionsförening.</p> <p>Umeå kommun har köpt 32:15 för framtida utökning av verksamheten för serviceändamål och ansökt om överföring av 32:15 till 32:9.</p> <p>Tomtindelningarna utgör ett hinder mot planerade åtgärder.</p>
Förslag	Fastighetsplanerna (tomtindelningarna) för Vargen 9 fastställd 1949-09-10 och Vargen 15 fastställd 1965-11-11 upphävs.

I tjänsten

  
Sven-Erik Lundgren  
lantmätare

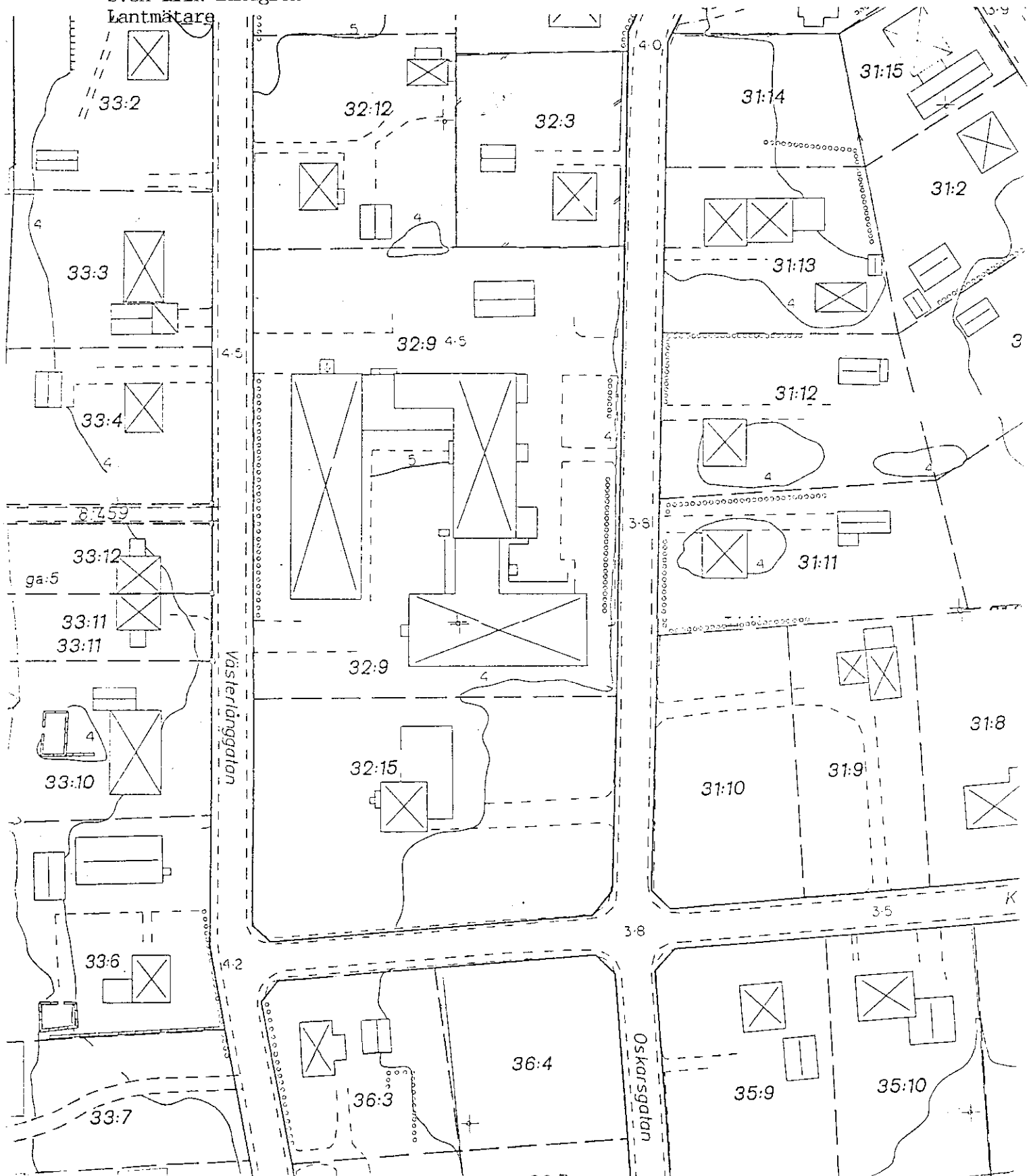
Utdrag ur fastighetskarta  
för Hörnefors i Umeå kommun  
tillhörande upphävande av fastighetsplan  
(tomtindelning) för Vargen 9 och 15  
(Hörneå 32:9 och 32:15)

upprättad 1997-03-20

*Sven-Erik Lundgren*

Sven-Erik Lundgren  
Lantmätare

Skala 1:1000




1997-03-20

**Fastighetsförteckning**

tillhörande förslag till upphävande av fastighetsplan (tomtindelningar) för Vargen 9 och 15 i Hörnefors, Umeå kommun.

Fastighet	Ägare, adress
Hörneå 32:9	Umeå kommun Stadsledningskontoret 901 84 Umeå
Hörneå 32:15	Umeå kommun

I tjänsten

  
Gerd Andersson  
karttekniker


GODKÄNNANDE

Förslag till upphävande av fastighetsplaner (tomtindelningar) för Vargen 9 och 15 i Hörnefors, Umeå kommun.

Umeå kommun såsom fastighetsägare godkänner upphävande av fastighetsplaner (tomtindelningar) för Vargen 9 (Hörneå 32:9) fastställd 1949-09-10 och Vargen 15 (Hörneå 32:15) fastställd 1965-11-11. Vi medger att byggnadsnämnden tar upp ärendet till avgörande utan utställningsförfarande.

Umeå 1997-04-01.....

För Umeå kommun

.....