



Länsstyrelsen
Västerbottens län
Naturförvaltning

FRM

3.

97-02-18

97.1

Domänplanbeteckn.

BESLUT

2480-P97/4

1(5)

Datum
1997-01-27

Beteckning
231-10505/96

Enligt sändlista

SKOGSLEDNINGSTOURET

UMEÅ

1997-02-14

Förordnande om naturreservat för Rismyrbrånets domänreservat i Umeå kommun, Västerbottens län
(2 bilagor)

Administrativa uppgifter om reservatet och beskrivning av området, se bilaga 1.

Länsstyrelsens beslut

Länsstyrelsen beslutar med stöd av 7 § naturvårdslagen (1964:822) att Rismyrbrånets domänreservat skall vara naturreservat.

Naturreservatets avgränsning har angetts på bifogad karta. Reservatet omfattar enbart mark tillhörande AssiDomän.

Motiv för naturreservaten

Syftet med reservatet är att för framtiden bevara ett ekosystem med urskogsartad skog. Sådana här skogar var för bara något århundrade sedan vanliga. Ett nästan landskapstäckande skogsbruk har medfört att de urskogsartade skogar som numera finns kvar är unika.

Det principiella målet för skogsreservat av den här typen är att bevara skogens ekosystem i orört och ostört tillstånd och att låta de naturliga processerna löpa fritt. I ekosystemet ingår såväl mark och vatten som växter och djur. Med naturliga processer avses både långsamma förändringar som sker i vegetationen och mer eller mindre regelbundet omdanande processer som t ex stormfällning och utslagning av vegetation genom extrema klimatförhållanden. Den urskogsartade miljön och de naturliga processerna är av särskilt stor betydelse för fortlevnaden av urskogsberoende eller urskogsgynnade arter bland svampar, mossor, lavar och insekter samt ryggradsdjur som t ex tjäder.

Syftet med reservatet är även att inom ramen för detta mål ge möjlighet till naturupplevelser och forskning i orörd natur.

Postadress

901 86 UMEÅ

E-post mats.jousson@ac.lst.se

Gatuadress

Storgatan 71 B

Telefon

Växel 090 - 10 70 00

Direkttel 090 - 10 70 49

Telefax

Centralt 090 - 10 71 00

Direkttel 090 - 10 73 41

Postgiro

Länsstyrelsen 3 51 94 - 0

Rennäringsfunkt 95 06 98 - 1

Naturreservatsbestämmelser

Föreskrifter om inskränkningar i rätten att förfoga över fastigheter inom reservatet (8 § naturvårdslagen)

Utöver vad som eljest gäller är det förbjudet att

1. Uppföra byggnad eller anläggning
2. Anlägga väg, parkeringsplats, led eller spång
3. Anlägga luft- eller markledning, stängsel eller hägnad
4. Anordna upplag
5. Borra, spränga, gräva, schakta, utfylla, tippa, dika eller dämna
6. Avverka eller utföra annan skogsvårdsåtgärd
7. Ta bort eller upparbeta dött träd eller vindfälle
8. Framföra motordrivet fordon i terrängen med undantag för hämtning av redan fälld älg
9. Använda kemiska eller biologiska bekämpningsmedel
10. Upplåta mark för orientering eller annan idrottstävling
11. Kalka mark eller vatten

Föreskrifter om skyldighet att tåla visst intrång (9 § naturvårdslagen)

Markägare och innehavare av särskild rätt till marken förpliktas att tåla att följande anordningar utförs och åtgärder vidtas för att tillgodose syftet med reservatet.

1. Utmärkning av reservatet
2. Uppsättning av informationstavlor på platser som anges i fastställd skötselplan
3. Anläggning och underhåll av leder som anges i fastställd skötselplan

Föreskrifter om vad allmänheten har att iaktta inom reservatet (10 § naturvårdslagen)

Utöver vad som eljest gäller är det förbjudet att

1. Framföra motordrivet fordon i terrängen
2. Tälta
3. Elda
4. Störa djurlivet t ex genom att klättra i boträd eller medvetet uppehålla sig närmare rovfågelbo, lya eller gryt än 100 m
5. Bryta kvistar, fälla eller på annat sätt skada levande eller döda stående och omkullfallna träd och buskar
6. Plocka eller insamla växter eller växtdelar, mossor, lavar och svampar, med undantag för bär och matsvamp
7. Fånga och insamla ryggradslösa djur
8. Medföra okopplad hund eller annat husdjur
9. Uppsätta tavla, plakat, affisch, skylt eller göra inskrift

Föreskrifter rörande naturvårdsförvaltningen av reservatet (9 § naturvårdsförordningen)

Syftet med vård och förvaltning

Domänreservatets nuvarande struktur av urskogsartad skog med till denna knutna urskogsberoende eller urskogsgynnade svampar, lavar, mossor, kärlväxter, insekter och ryggradsdjur som t ex tjäder, skall skyddas och bevaras.

Inom ramen för detta mål får det i möjlig utsträckning utnyttjas för naturstudier, undervisning och forskning.

De naturförvaltningsinsatser som området kräver är att i samband med tillsyn av området följa stammarna av urskogsgynnade arter samt information och utmärkning.

Naturvårdsförvaltare

Länsstyrelsen skall vara naturvårdsförvaltare.

Skötselplan

Länsstyrelsen fastställer bifogade skötselplaner.

Ärendets beredning

Domänverket har tidigare avsatt områden som domänreservat. I samband med Domänverkets bolagisering 1992 gjorde länsstyrelsen, på uppdrag av Naturvårdsverket, en bedömning av vilka domänreservat i länet som har sådana särskilda naturvärden att de bör ges skydd som naturreservat. Det i detta beslut upptagna reservatet är det område som valdes ut i Umeå kommun.

Naturvårdsverket och AssiDomän slöt 1995 ett avtal om naturreservatbildning av ett antal särskilt värdefulla domänreservat i hela landet. Det i detta beslut medtagna området omfattas av avtalet och följer villkoren i detta avtal.


AssiDomän Lycksele skogsförvaltning, Statens naturvårdsverk, Skogsvårdsstyrelsen, Umeå kommun, Svenska naturskyddsföreningen Länsförbundet i Västerbottens län och Västerbottens Läns Jaktvårdsförening har yttrat sig.

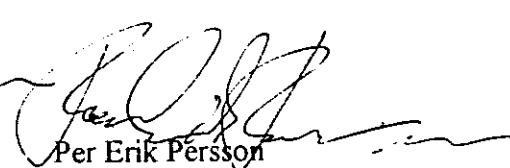
I det förslag som var ute på remiss föreslogs att all jakt förutom jakt på älg skulle förbjudas i reservat större än 50 ha. I avtalet mellan AssiDomän AB och Naturvårdsverket sägs nämligen att parterna är överens om att reservaten också bör ges skydd åt delar av faunan. En rekommendation är att jakt bör förbjudas med undantag av älg, rådjur, hare och räv. Avvikelser från detta kan dock diskuteras i vissa fall. Enligt uppgift från Naturvårdsverket var syftet med detta partiella jaktförbud att ge skydd åt arter som gynnas av urskogsartad skog som t ex tjäder, vilken också omfattas av EU's fågeldirektiv.

Naturvårdsverket har i sitt yttrande godtagit att det begränsade jaktförbudet enbart gäller för större domänreservat. AssiDomän, Lycksele skogsförvaltning har också varit positiva till en sådan regel. Naturskyddsföreningen hävdar att jakt, med undantag av älgjakt, inte skall vara tillåten i samtliga reservat. Västerbottens läns jaktvårdsförening anser däremot i en skrivelse att all jakt skall vara tillåten i samtliga reservat.

Jakt i dessa områden bedrivs till stor del av ortsbundna jägare. Ett mera flexibelt system med individuell prövning kan därför vara motiverat. Länsstyrelsen har därför ansett att en lämplig avvägning mellan dessa olika intressen är att införa en regel om att förnyelse eller utökning av jaktupplåtelse i reservat större än 50 ha skall föregås av tillstånd från länsstyrelsen.

Detta beslut kan överklagas hos miljödepartementet, se bilaga.


Georg Andersson


Per Erik Persson

Bilagor

1. Områdesbeskrivning, skötselplan och karta över reservatet
2. Hur man överklagar

Sändlista

AssiDomän, Lycksele skogsförvaltning
Plan och bostadsverket
Fastighetsbildningsmyndigheten
Fastighetsregistreringsmyndigheten
Naturvårdsregistret
Skogsvårdsstyrelsen
Statens naturvårdsverk
Svenska Naturskyddsföreningen, Länsförbundet i Västerbottens län
Umeå kommun
Västerbottens Läns Jaktvårdsförening

Uppgifter om naturreservatet

Naturreservatets namn	Rismyrbrånets domänreservat
Objektnummer	106
Kommun	Umeå
Lägesbeskrivning	8 km VNV Sävar. Ekonomisk karta 20K 9f
Gräns	Reservatets avgränsning framgår av bifogad karta
Fastigheter	Rismyrbrånet 2:1
Markägare	AssiDomän AB
Area	15 ha
Därav landarea	15 ha
Naturtyper	Barrskog 15 ha Björkskog 0 ha Blandskog 0 ha Myr 0 ha Sjö 0 ha
Naturvårdsförvaltare	Länsstyrelsen AC län

Beskrivning av området

Rismyrbrånet avsattes som domänreservat av domänverket den 20:e februari 1961. Reservatet utgörs av ett tallinblandat granbestånd på dikad mark. Granskogen är grov, hög och mycket virkesrik. I beståndet finns även en del björk. De östra delarna förefaller vara av högre bonitet än övriga området och innehåller relativt rikligt med grova granlågor samt en del torrträd. Beståndsklimatet är fuktigt och lågor och stubbar blir fort mossbelupna.

I reservatets nordliga centrala del är marken mindre väl avvattnad och beståndet består huvudsakligen av relativt klen tall och björk. Granunderväxten är på frammarsch i detta parti.

I reservatet förekommer stubbar från avverkningar utförda omkring 1850-1860.

Särskilda motiv för naturreservat

Grov, hög och mycket virkesrik granskog med inblandning av tall och löv. Området innehåller bitvis rikligt med naturelement såsom lågor och torrträd. Reservatet bör ha förutsättningar att inom en inte alltför avlägsen framtid bli lämplig lokal för vedsvampar.

Skötselplan för Rismyrbrånets domänreservat

Skog

Naturskogen som är på väg att få viss urskogsprägel är motivet för att Rismyrbrånets domänreservat skyddas som naturreservat. Skogen skall därför liksom hittills utvecklas fritt utan några som helst ingrepp.

Skogen i reservatet har under lång tid utvecklats utan inverkan av skogsbränder och har därför karaktär av brandrefugie. Om skogsbrand skulle uppstå bör den därför släckas snarast möjligt under former som innebär minsta möjliga intrång i reservatet.

Jakt

Jakt får bedrivas inom reservatet på samma sätt som på omkringliggande marker.

Utmärkning

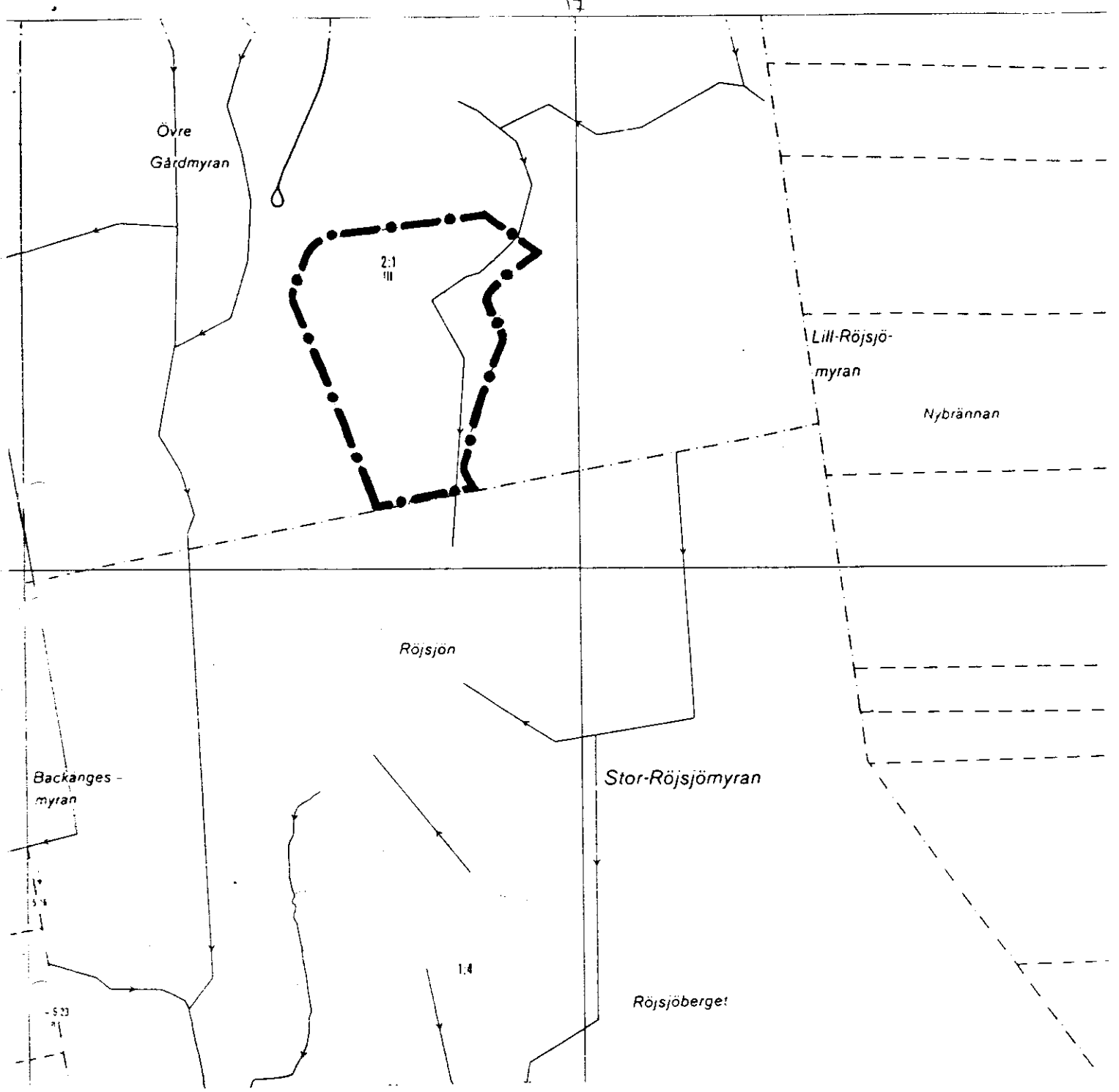
Reservatet skall utmärkas enligt svensk standard och statens naturvårdsverks anvisningar.




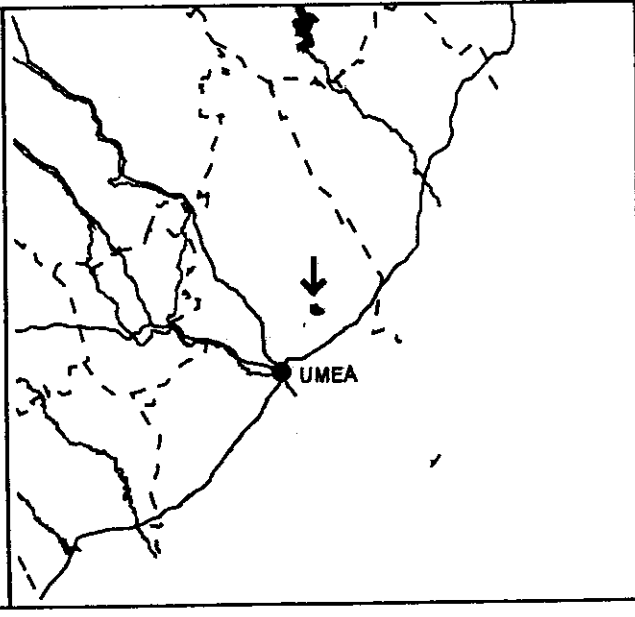
Informationstavlor

Informationstavlor placeras på ställen där man naturligt når reservatet samt vid vändplanen nordväst om reservatet

Tillsyn

Reservatet kräver viss löpande tillsyn. I samband med tillsynen bör i möjlig utsträckning förändringen i skogens struktur och populationerna av urskogsgynnade arter följas. Hur detta bäst görs får utredas vidare och fastställas i ett särskilt program för samtliga reservat med urskogsartad skog.



<p>Naturresevat RISMYRBRÅNET DR</p>	
<p>Umeå kommun</p>	
<p>Tillhör Länsstyrelsens beslut 1997-01-27 Dnr 231-10505/96</p>	
	
<p><i>Teckenförklaring</i>  gräns för naturresevat</p>	
<p>Ek 200 95</p>	
<p>Skala 0 100 200 300 400 500 meter</p> 	
	

HUR MAN ÖVERKLAGAR HOS REGERINGEN

Om Ni är missnöjd med länsstyrelsens beslut kan Ni överklaga detta hos regeringen.

Miljödepartementet

Det gör Ni genom att i ett brev till regeringen

- tala om vilket beslut Ni överklagar, t ex genom att ange ärendets nummer (diarienumret) och
- redogöra för dels varför Ni menar att länsstyrelsens beslut är felaktigt, dels hur Ni anser att beslutet skall ändras.

Ni undertecknar brevet, förtydligar namnteckningen och uppger postadress och telefonnummer.

Om Ni har handlingar eller annat som Ni anser stöder Er ståndpunkt, så bör Ni skicka med det .

Ni kan givetvis anlita ombud att sköta överklagandet åt Er.

Brevet skall lämnas/ skickas till länsstyrelsen och inte till regeringen.

Länsstyrelsens adress och telefonnummer är

Länsstyrelsen

Telefon

901 86 UMEA

090-10 70 00 vx

Länsstyrelsen måste ha fått Ert brev inom

tre veckor från den dag Ni fick beslutet i Er hand,

annars kan Ert överklagande inte tas upp.

Om något är oklart, så ring eller skriv till länsstyrelsen