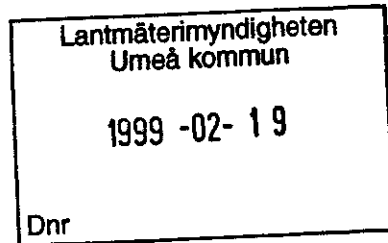




Länstyrelsen
Västerbottens län
Miljövård



BESLUT

Datum
1999-02-09
Delgv kv

Beteckning
2330-5730/98
80:093

1(4)

Vägverket Produktion Norr
Box 1008
901 20 UMEÅ

Tillstånd till fortsatt grustäkt inom fastigheterna Tredingen 1:1, 2:1 i Umeå kommun
(bilagor)

Beslut

Länstyrelsen meddelar Vägverket Produktion Norr tillstånd enligt 18 § naturvårdslagen att t o m den 30 juni 2002 bedriva täkt av grus och sand inom fastigheterna Tredingen 1:1 och 2:1 i Umeå kommun.

Tillståndet gäller för uttag av **203 500 ton** (110 000 fm³) etapp II och III. Brytningsområdets areal är ca 18 000 m². Verksamhetsområdets areal är ca 45 000 m² och dess gräns har markerats på bilagda kartor med en heldragen röd linje.

Länstyrelsen förutsätter att verksamheten inte innebär intrång i enskild eller allmän rätt. Tillståndet får inte tas i anspråk förrän det vunnit laga kraft.

För att begränsa företagets inverkan på naturmiljön, förenas tillståndet med följande villkor. I villkoren angivna beteckningar och färger har markerats på bilagda kartor.

1. Innan arbetena påbörjas skall samråd ske med täktkontrollanten i Umeå kommun, tel 090/16 10 00.
2. En omgång av täkttillståndet, inklusive bilagor, skall finnas tillgänglig vid täkten och förvaras av platsansvarig.
3. Gränsen för verksamhetsområdet skall i terrängen utmärkas på väl synligt sätt med rödmålade järnrör eller plaströr innan brytning påbörjas. Fixpunkter inom området skall på motsvarande sätt utmärkas med vitmålade rör eller kryss på fast berg.
4. Den 1996-12-16 upprättade täktplanen skall gälla med följande ändringar och förtydliganden.

5. Brytningsområdet skall avbanas respektive efterbehandlas efter hand som arbetet i tälkten fortskrider. Avbaningsmassorna som skall användas vid efterbehandlingen skall läggas i ordnade upplag. Materialet skall vid efterbehandlingen bredas ut över området. Vegetationen omkring tälktområdet skall till skydd mot insyn i huvudsak behållas oförändrad under uttagstiden. Tälkten skall efterbehandlas inom tillståndstiden.
6. På arbetsplatsen skall hållas god ordning. Stubbar, andra trädrester och kvarvarande sten skall krossas och efter hand schaktas ned inom brytningsområdet. Förslitet materiel, skrot o d skall tas om hand.
7. Brytning får inte bedrivas närmare högsta grundvattenyta än tre meter.
8. För att skydda grundvattnet skall avslutade delar av tälkten förses med ett vegetationstäck. Ett tunnare humusskikt på ca 5 cm skall återskapas. Där- efter skall ytan grässås och planteras med skog.
9. Kontrollprogram för grundvattenövervakning skall upprättas och lämnas in till Länsstyrelsen senast den 30 september 1999.
10. Brytningsområdets slänter får inte ges en brantare lutning än 1:3. De skall avrundas mjukt vid släntkrön och släntfot samt i övrigt anpassas till angränsande terräng.
11. Brytningsområdets botten skall vid efterbehandlingen avjämnas och utformas så att bestående vattensamlingar eller försumpningar inte upp- kommer. Vid utfyllnader och utjämning av tälkten skall rena jord-, grus- och bergmassor användas.
12. Tälktområdet bör planteras med skog. I de fall förhållandena är för ogynnsamma för att vegetation skall etableras på ett tillfredsställande sätt i tälktområdet skall tälktområdet besås med gräs.
13. Sedan tälktarbetet avslutats och efterbehandlingen enligt villkoren verk- ställts skall anmälan omedelbart ske till kommunens tälktkontrollant för be- siktning.
14. Avbryts eller upphör verksamheten innan den slutförts enligt detta be- slut, skall anmälan om detta göras till Länsstyrelsen som då kan komma att meddela nya efterbehandlingsvillkor. Avbryts verksamheten under längre tid än ett år skall anmälan om detta också göras till Länsstyrelsen.
15. Om Ni vill överlåta tillståndet till någon annan, fordras ny ansökan. Ni är ansvarig för tälktverksamheten tills Länsstyrelsen har godkänt övertagan- det.

16. Enligt 5 § förordning om täkter och anmälan för samråd (1998:904) föreligger uppgiftsskyldighet beträffande produktion av sten, grus, sand, morän och torv. Produktionsuppgift skall lämnas till Länsstyrelsen senast den 28 februari årligen.

Villkoren kan, enligt 18 § 5 st naturvårdslagen, komma att ändras om de visar sig otillräckliga för att skydda naturmiljön. Vissa allmänna skyldigheter anges i bilaga.

Täktavgift

Länsstyrelsen fastställer enligt förordningen (1984:381) om täktavgift, avgiften till **52 900 kronor** beräknad på uttagsmängden 203 500 ton.

Redogörelse för ärendet

Ansökan om fortsatt täkt inkom till Länsstyrelsen den 29 maj 1998. Täktområdet ligger inom yttre skyddsområde för Frängstorps vattentäkt. Länsstyrelsen anser att täktverksamheten skall bedrivas med stor hänsyn till vattenintresset. För att skydda grundvattnet skall så liten yta som möjligt hållas öppen. Länsstyrelsen är mycket restriktiv mot fortsatt och/eller utvidgad täkt inom yttre vattenskyddsområde och anser att om det finns andra alternativ till materialförsörjning skall dessa nyttjas. Detta innebär att Ni inte kan räkna med att få fortsatt täkttillstånd då innevarande tillstånd löper ut.


Täkttillståndet har samordnats i tid och löper ut samtidigt som det andra täkttillståndet inom det yttre vattenskyddsområdet. Kommunen har avstyrkt fortsatt täkt inom området. Länsstyrelsen anser dock att det är rimligt att båda täkterna får samma tillståndstid och därefter kan avslutas.

Täkten ligger inom klass-II område enligt Umeå kommuns naturgrusinventering; Umeälvsåsen från Frängstorp till Mosjö – området har vissa naturvärden, främst vetenskapliga. Någon skärning bör sparas vid efterbehandling av området.

Information

Miljö- och hälsoskyddsämnden kan komma att meddela de råd eller förelägganden som behövs med hänsyn till miljöskyddslagens och hälsoskyddslagens bestämmelser.

Detta beslut kan överklagas hos Miljödomstolen, angående täktillståndet och hos Länsrätten angående täktavgiften, se bilagor.



Jens Backman



Eva Mikaelsson
090-10 73 63

Bilagor

Täktverksamhet, allmänna skyldigheter
Översiktskarta
Utdrag ur ekonomisk karta Vä 68 - 69
Täktplan
Faktura, täktavgift
Hur man överklagar (2 bilagor)

Kopia till

Kommunens täktkontrollant

Kopia utan bilagor till

Vägverket - Region Norr + översiktskarta + ek karta, Box 809, 971 25 Luleå
Lantmäterimyndigheten, 931 85 Skellefteå
Miljö- och byggnadsförvaltningen + översiktskarta + ek karta
Umeå kommun, fastighetsregistreringsmyndigheten KSFM, 901 84 Umeå +
ek. karta.
Fastighetsregistermyndigheten + översiktskarta + ek karta
Kartregistret + ek karta Vä 68-69
Länsskattemyndigheten, Bernt Sehlin



Länsstyrelsen
Västerbottens län
Miljövård

Täktverksamhet, allmänna skyldigheter

Enligt 19 kap 1§ vattenlagen är den, som vill bedriva verksamhet eller utföra åtgärder som kan skada en yt- eller grundvattentillgång som utnyttjas eller kan antas komma att utnyttjas för vattentäkt, skyldig att vidta de anordningar, tåla de begränsningar och iaktta de försiktighetsmått som i övrigt skäligen kan fordras för att förebygga eller avhjälpa skada. Härvid bör särskilt observeras att stor skada på grundvattnet kan förosakas även av små kvantiteter bensin och olja.

Enligt lagen om fornminnen §§1 och 6 får ingen utan länsstyrelsens tillstånd rubba, förändra eller ta bort fast fornlämning. Härvid bör beaktas, att till fast fornlämning har så stort område på marken, som behövs för att bevara fornlämningen och för att bereda det utrymme däromkring, som behövs med hänsyn till fornlämningens art och betydelse. Anträffas fast fornlämning som inte är känd tidigare, t ex under markytan - skall anmälan göras till länsstyrelsen, (§8).

För handhavande och förvaring av brandfarlig vara hänvisas till Kungl Maj:ts förordning den 1 december 1961 om brandfarliga varor med tillhörande av statens industriverk utgivna författningar. Upplysningar kan erhållas från Sprängämnesinspektionen eller det lokala brandförsvaret.

Den som verkställer schaktning eller grävning eller utför annat liknande arbete, som med hänsyn till platsens belägenhet och omständigheterna i övrigt medför fara för annan, är enligt 5§ allmänna ordningsstadgan skyldig att vidta de åtgärder, som erfordras till förebyggande av faran (ex genom uppförande av stängsel).

Arbetet i täkten skall utföras i enlighet med arbetarskyddsstyrelsens kungörelse (AFS 1981:1) om arbete i grus- sand- och lertag. Enligt föreskrifterna skall vid täkt av sådana avlagringar bland annat beaktas att fyndigheten skall avtäckas och rensas i den utsträckning som behövs för att undvika arbetsskada. Avtäckningen får inte underskrida 2 meter räknat från släntens krön. Arbetet i bergtäkter skall utföras i enlighet med arbetarskyddsstyrelsens anvisningar (nr 125).

Enskild körväg får ej anslutas till allmän väg utan länsstyrelsens tillstånd. Ej heller får utan sådant tillstånd enskild körvägs anslutning till allmän väg ändras. Enligt 54§ väglagen får grustäkt utmed allmän väg ej bedrivas så att den medför fara för vägens bestånd.

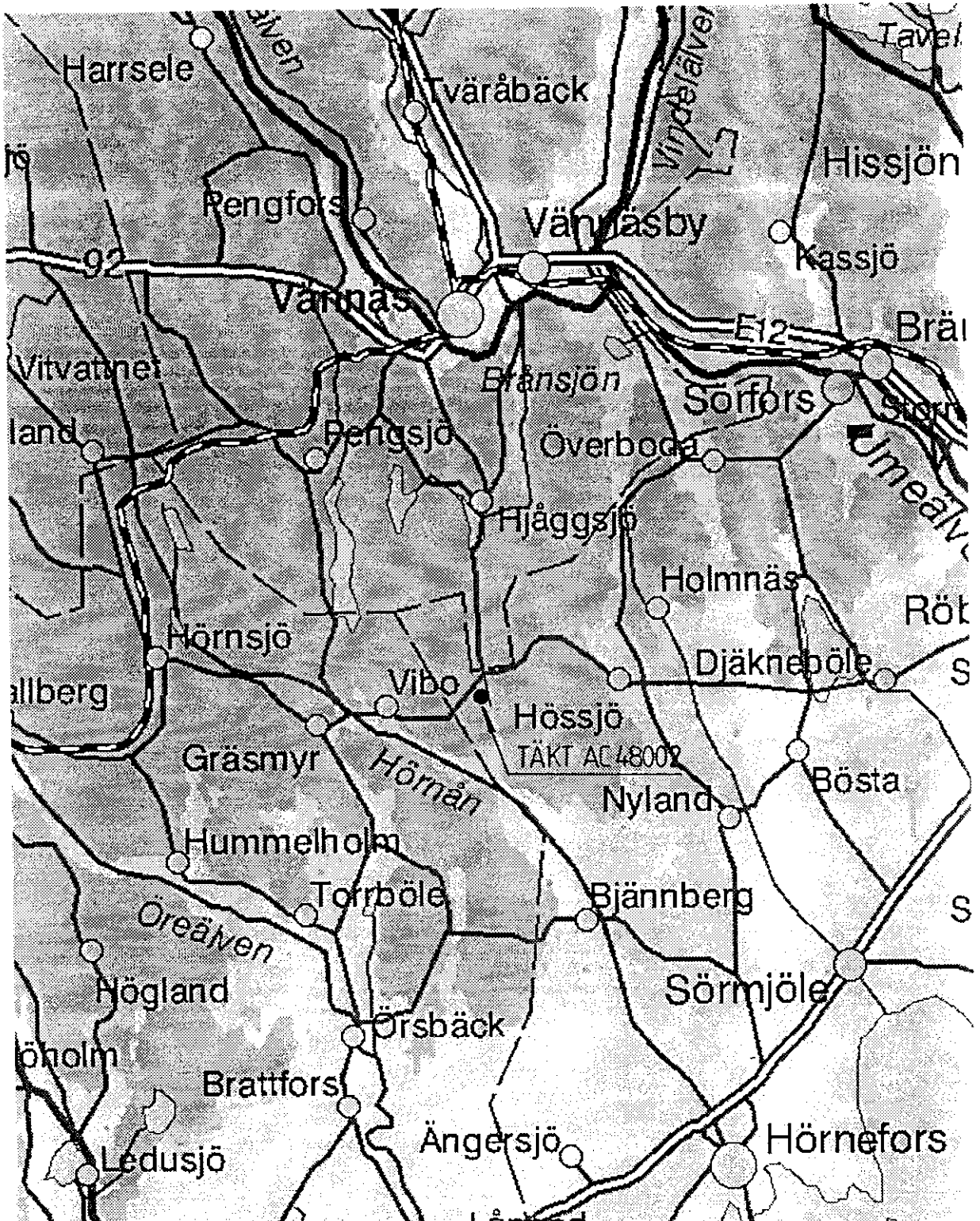
Engt skogsvårdslagen (2§) är mark, som är lämplig för virkesproduktion och inte väsentligen används för annat ändamål, att betrakta som skogsmark. Inom skälig tid efter avverkningen skall nöjaktig återväxt finnas på marken.

Den som vill uppföra byggnader, anordna upplag och liknande inom verksamhetsområdet är skyldig att hos byggnadsnämnden i kommunen söka byggnadslov.

Enligt 19§ miljöskyddsförordningen får inte berg- och gruskrossverk, asfaltsverk eller oljegrusverk anläggas utan att anmälan i god tid dessförinnan gjorts till kommunen.

Enligt brottsbalken 14 kap 8§ är det straffbelagt att flytta, ta bort, skada eller förstöra gällande gränsmärke, vattenmärke, fixpunkt eller annat märke för plan- eller höjdmätning. Påträffas sådant märke bör kontakt tas med fastighetsbildningsmyndigheten.

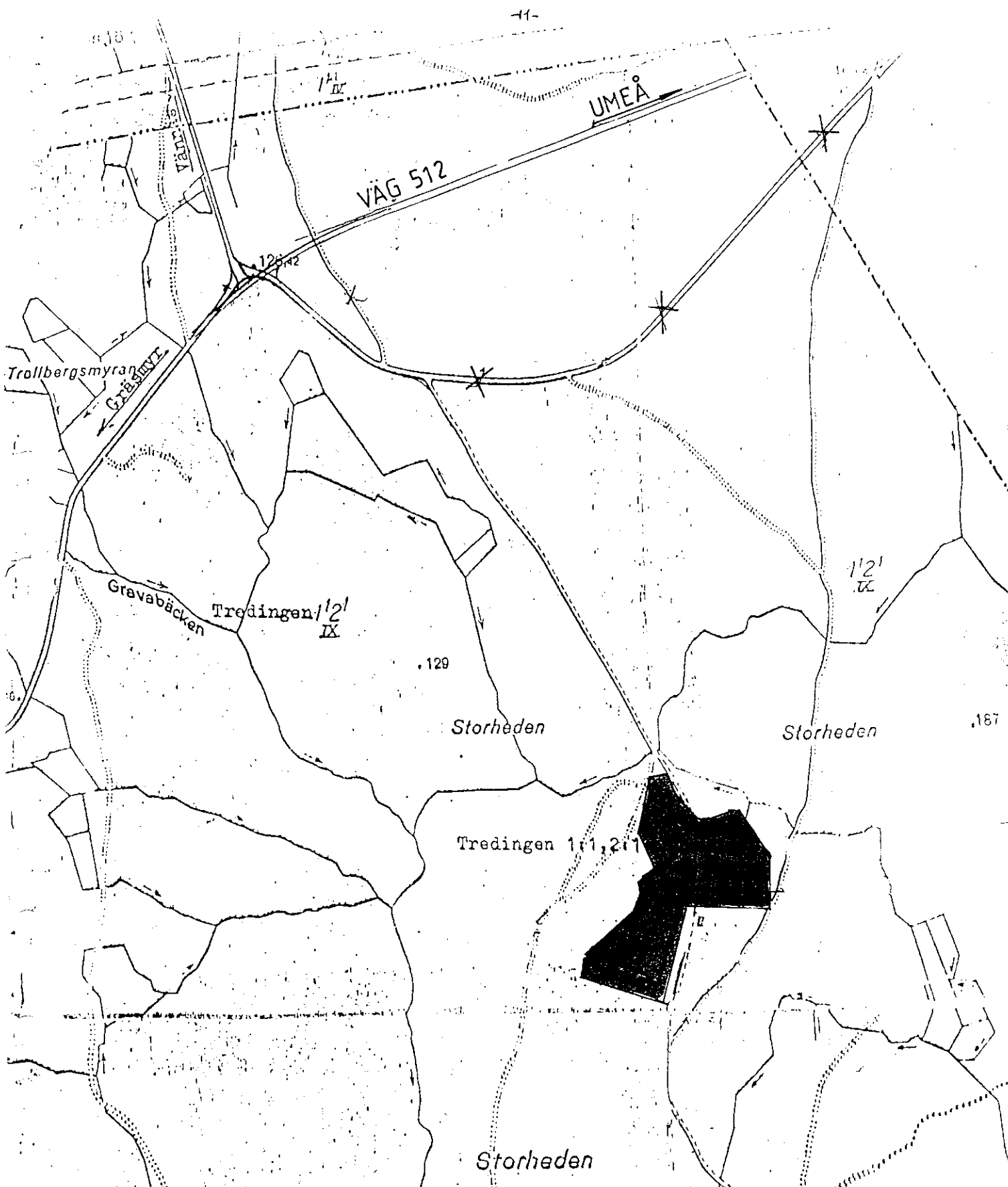
Om täktverksamheten kan befaras vara till men för renskötseln, främst på sätt att flyttning av renar efter flyttningsled här ingenom försvåras, bör innan verksamheten påbörjas, kontakt tas med markförvaltningen.



Box 1008, 901 20 UMEÅ
 Tfn 090-17 26 00, Fax 090-17 26 10

ÖVERSIKTSKARTA
 AC 48002

RITAD AV	KONSTP	GRANSKNING	UPPDRAGSNR	ORIGINALSKALA
KA	KA			1:200 000
UMEÅ 1996-12-16		REPT OBJEKT SP		



Vägverket
Konsult

Box 1008, 901 20 UMEÅ
 Tfn 090-17 26 00, Fax 090-17 26 10

ÖVERSIKTSKARTA / *Ekokarta*
 AC 48002 *Vä 68-69*

PÅ FASTIGHETEN
 TREDINGEN 1:1 2:1

RITAD AV KA	KONSTR KA	GRANSKNING	EK KARTA 20968	ORIGINALSKALA 1:10 000	REV
UMEÅ			BEST OBJEKT NR	RITNINGSNR	

Ringerberget
 127

STADSBYGGNADSKONTORET
MOK Planregistrering

PNR-ÄRENDEBLAD

Handläggare:

Diariennr : LII 99-308

I Lindblom

Arkivnr: 2480K- ANRP99-36

Regdatum: 990312

Registrering av åtgärder:

Tillstånd till fortsatt gruståkt inom fastigheterna TREDINGEN 1:1, 2:1

Anmärkning:

Ek.karta 20968, 20969.

Berörda fastigheter:

TREDINGEN 1:1

TREDINGEN 2:1

990222 TR Tidigaste registreringsdatum
990209 BD Beslutsdatum
LS Lst beteckning:2330-5730/98
020630 GT Genomförandetid t o m
PB Inlagd i ACM