



Länstyrelsen  
Västerbottens län  
Miljövård

Lantmäterimyndigheten  
Umeå kommun

1999 -10- 19

Dnr

BESLUT

Datum  
1999-10-13

Beteckning  
2330-12264/98  
TDS 80:044a

1(4)

Delg.kvitto

Umeå Krossprodukter AB  
att: Leif Hedman  
Kallaxvägen 191  
975 95 LULEÅ

**Tillstånd till fortsatt och utvidgad grustäkt inom fastigheterna Långbränna 1:3, 1:12 och 1:14 (Etapp I-III) i Umeå kommun**  
(6 bilagor)

**Beslut**

Länstyrelsen meddelar Er tillstånd enligt 18 § naturvårdslagen (1964:822) att **t o m den 30 juni 2005** bedriva täkt av grus och sand inom fastigheterna Långbränna 1:3, 1:12 och 1:14 (Etapp I-III) i Umeå kommun.

Tillståndet gäller för uttag av **175 750 ton** (95 000 fm<sup>3</sup>). Brytningsområdets areal är totalt ca 46 000 m<sup>2</sup>, varav Etapp 1 är 14 000 m<sup>2</sup>. Verksamhetsområdets gräns har markerats på bilagda utdrag ur ekonomisk karta med en heldragen röd linje.

Länstyrelsen förutsätter att verksamheten inte innebär intrång i enskild eller allmän rätt. **Tillståndet får inte tas i anspråk förrän det vunnit laga kraft.**

Härmed upphör Länstyrelsens beslut 1997-04-02 om övertagande av tillstånd (dnr 2330-2986/97) att gälla.

För att begränsa företagets skadliga inverkan på naturmiljön, förenas tillståndet med följande villkor. I villkoren angivna beteckningar och färger har markerats på bilagda kartor.

1. Innan arbetena påbörjas skall samråd ske med täktkontrollanten i Umeå kommun, 090-16 16 74, angående utmärkning av hörnen på täkten.
2. En omgång av täkttillståndet, inklusive bilagor, skall finnas tillgänglig vid täkten och förvaras av platsansvarig.
3. Gränsen för verksamhetsområdet skall i terrängen utmärkas på väl synligt sätt med rödmålade järnrör eller plaströr innan brytning påbörjas. Fixpunkter skall på motsvarande sätt utmärkas med vitmålade rör.
4. Den 1995-02-10 upprättade och 1998-12-04 uppmätta täktplanen skall gälla med följande ändringar och förtydliganden.

5. Brytningsområdet skall avbanas och efterbehandlas efter hand som arbetet i täkten fortskrider. Vid avbaning skall sådant material som skall användas vid efterbehandlingen uppläggas i ordnade upplag. Materialet skall vid efterbehandlingen utbredas över området. Efterbehandlingen skall slutföras inom tillståndstiden.

6. Innan något ytterligare tillstånd kan övervägas skall minst 50% av ytan inom Etapp I-III vara slutligt efterbehandlad och skogsplanterad.

7. På arbetsplatsen skall hållas god ordning. Stubbar och andra trädrester skall nedkrossas och användas vid efterbehandlingen. Kvarvarande sten skall efter hand nedschaktas inom brytningsområdet. Förslitet materiel, skrot o dyl skall omhändertas.

8. Brytning får inte bedrivas närmare högsta grundvattenyta än en meter.

9. Befintlig vegetation utanför verksamhetsområdet i riktning mot Dåvamyran skall bevaras intakt under hela tillståndstiden – se markering med grönt på exploateringsplanen. Inga upplag får placeras så att material hamnar utanför verksamhetsområdet.

10. Brytningsområdets slänter får inte ges en brantare lutning än 1:3. De skall avrundas mjukt vid släntkrön och släntfot samt i övrigt mjukt anpassas till angränsande terräng, särskilt till vägen som går igenom täkten.

11. Mellan angränsande täktområden får inte restpartier i form av plintar lämnas kvar utan sådana skall nedschaktas så att en mjuk avjämning sker mellan de angränsande täktbottnarna.

12. Brytningsområdets botten skall vid efterbehandlingen avjämnas och utformas så att bestående vattensamlingar eller försumpningar inte uppkommer. Vid smärre utfyllnader och utjämning av täkten skall rena jord-, grus- och bergmassor användas.

13. När täkten efterbehandlats i enlighet med ovanstående villkor och då eventuella upplag bortförts skall Ni ombesörja att skogsplantering sker efter samråd med skogsvårdsstyrelsens skogsvårdskonsulent på berört distrikt.

14. Ifall förhållandena är för ogynnsamma för att vegetation skall etableras på ett tillfredsställande sätt i täktområdet enbart med hjälp av skogsplantering, skall täktområdet först besås med gräs.

15. Sedan täktarbetet avslutats och efterbehandlingen enligt villkoren verkställt skall anmälan omedelbart ske till kommunens täktkontrollant för besiktning.

16. Uppkommer fråga om avvikelse från den godkända täktplanen eller de villkor som meddelats skall tillstånd för detta sökas hos Länsstyrelsen.

17. Om verksamheten avslutas innan tillståndstidens utgång skall anmälan om detta göras till Länsstyrelsen.

18. Om Ni vill överlåta tillståndet till någon annan fordras ny ansökan. Ni är ansvarig för täktverksamheten tills Länsstyrelsen har godkänt övertagandet.

19. Enligt 5 § förordningen om täkter etc (1998:904) föreligger uppgiftsskyldighet beträffande dels vem som vid varje tidpunkt är exploatör av täkten, dels produktionen av bl a sten, grus, sand och morän. Exploatörsuppgift skall lämnas till Länsstyrelsen genast vid varje förändring medan produktionsuppgift skall lämnas senast den 28 februari årligen.

Villkoren kan enligt 18 § femte stycket naturvårdslagen komma att ändras om de visar sig otillräckliga för att skydda naturmiljön. Vissa allmänna skyldigheter anges i bilaga.

En av Länsstyrelsen godkänd säkerhet på **100 000 kronor** har ställts som säkerhet för att i detta beslut meddelade villkor uppfylls. Länsstyrelsen kan ompröva den ställda säkerheten, om den anses otillräcklig.

### **Täktavgift**

Länsstyrelsen fastställer enligt förordningen (1984:381) om täktavgift, avgiften till **45 695 kronor** motsvarande en utökad mängd på 175 750 ton.

### **Redogörelse för ärendet**

Länsstyrelsen meddelade Er genom beslut 1997-04-02 (dnr 2330-2986/97) tillstånd till övertagande av tidigare meddelat tillstånd 1995-04-24 (dnr 2330-8713/94) inom rubricerade fastigheter, Etapp I. Ert tillstånd beslutas gälla t o m 2000-06-30.

Ni ansökte 1998-12-03 hos Länsstyrelsen om tillstånd till fortsatt täkt och utvidgad täkt.

Sedan Ni kompletterat ansökningen, skickade Länsstyrelsen ärendet på remiss.


Miljö- och hälsoskyddsnämnden har tillstyrkt ansökningen, under förutsättning att minst 50 % av varje etapp är efterbehandlad innan nästa etapp påbörjas.

### Information

Miljönämnden kan komma att meddela de råd eller förelägganden som behövs med hänsyn till miljöskyddslagens och hälsoskyddslagens bestämmelser.

Detta beslut kan överklagas hos Miljödomstolen, Umeå tingsrätt, angående täktillståndet och hos Länsrätten angående täktavgiften, se bilagor.

  
Jens Backman

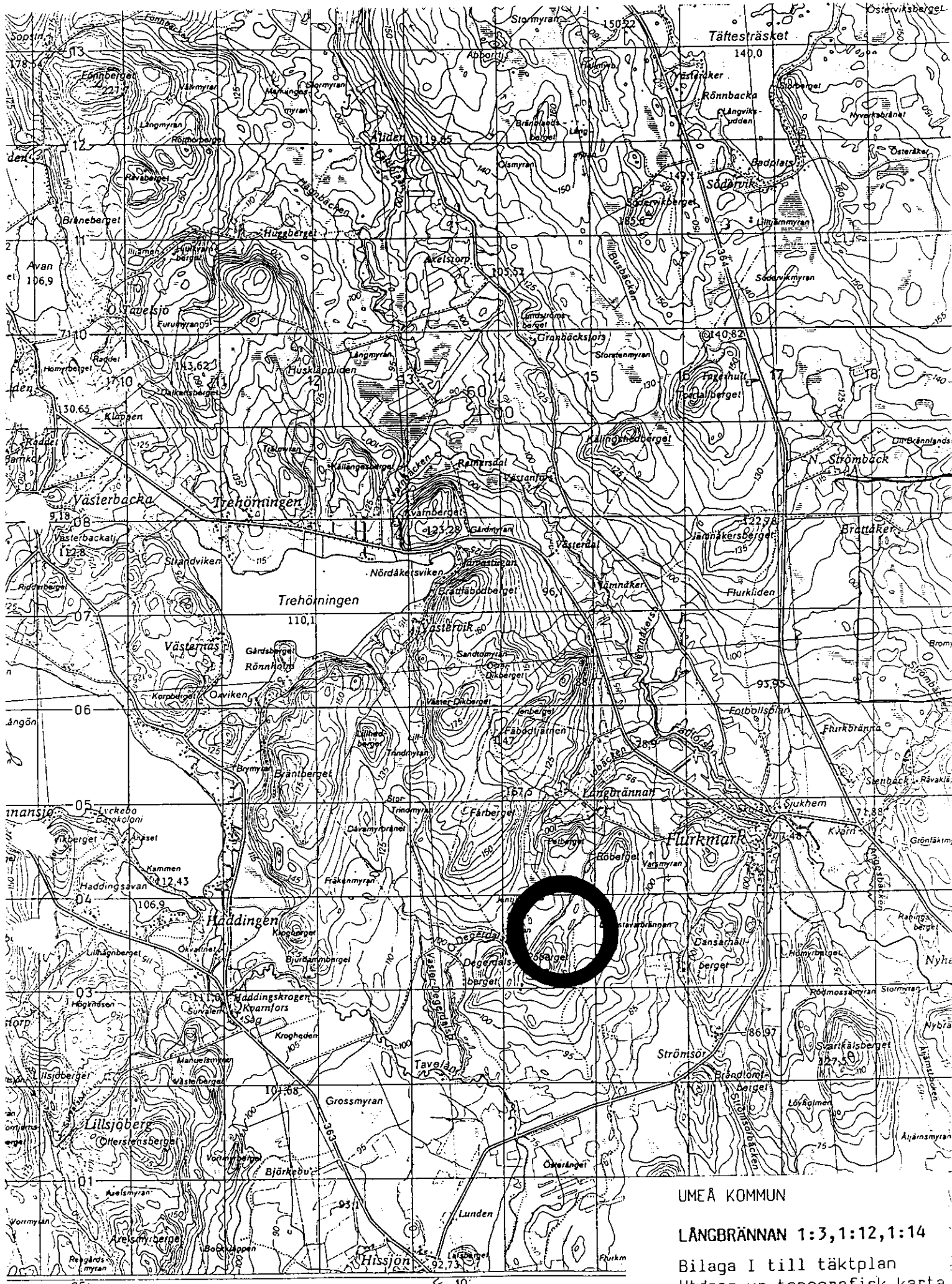
  
Erland Sköllerhorn  
090-10 73 62

### Bilagor

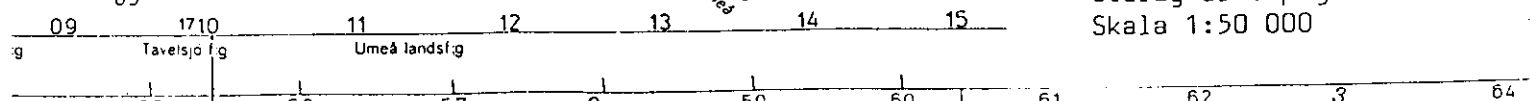
Täktverksamhet, allmänna skyldigheter  
Utdrag ur ekonomisk karta  
Täktplan  
Faktura, täktavgift  
Hur man överklagar (2 bilagor)

Kopia till  
Täktkontrollanten

Kopia utan bilagor till  
Statens Naturvårdsverk, 106 48 Stockholm + ek karta  
Vägverket Region Norr, Box 809, 971 25 LULEÅ + ek karta  
Umeå kommun, Fastighetsregistermyndigheten, KSRM, 901 84 Umeå +  
ek karta  
Kartregistret + ek karta Ro 2  
Lokala skattekontoret, Umeå, Bernt Sehlin  
Skattemyndigheten, Särskilda skattekontoret, 771 83 Ludvika  
Exp  
ES



UMEÅ KOMMUN  
 LÅNGBRÄNNAN 1:3,1:12,1:14  
 Bilaga I till täktplan  
 Utdrag ur topografisk karta  
 Skala 1:50 000





UMEÅ KOMMUN

LÅNGBRÄNNAN 1:3, 1:12, 1:14

Bilaga II till täktplan  
Utdrag ur ekonomisk karta  
Skala 1:10 000

STADSBYGGNADSKONTORET  
MOK Planregistrering

**ÄRENDEBLAD**  
**PNR**

Arkivnr: 2480K-P 99/188  
Dnr: 99/358

---

Handläggare:  
Birgitta Hedvall

Regdatum: 1999-12-09

---

Registrering av åtgärder:

Tillstånd till fortsatt och utvidgad grustäkt inom fastigheterna Långbrännan 1:3, 1:12 och 1:14  
(Ettapp I-III).

---

Information:

Registerkarta: 21002. Upphäver 24 NE 2330-2986/97

Berörda fastigheter:

LÅNGBRÄNNAN 1:3  
LÅNGBRÄNNAN 1:12  
LÅNGBRÄNNAN 1:14

---

#### HÄNDELSER I ÄRENDET

1999-10-13	BD	Beslutsdatum
2005-06-30	GT	Genomförandetid t o m
	LS	Lst beteckning: 2330-12264/98
1999-12-09	PB	Inlagd i ACM