

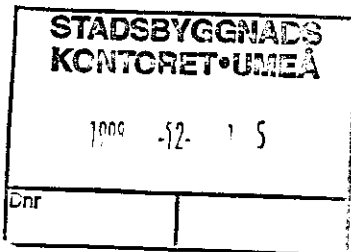


Länsstyrelsen  
Västerbottens län  
Rättsfunktionen

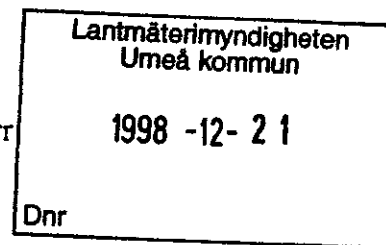
Kopi: LOV  
Plan  
Börje

BESLUT  
Datum  
1998-12-03

1(2)  
Beteckning  
121-11653-98



Vägverket, Region Norr  
Box 809  
971 25 LULEÅ



**Utökat område med tillståndsplikt enligt 47 § väglagen samt upphävande av tidigare meddelade föreskrifter om sådant utökat område vid vissa vägar i Västerbottens län**  
(2 bilagor)

### Beslut

Länsstyrelsen föreskriver, med stöd av 47 § väglagen (1971:948, 47 § senast ändrad 1987:459), att det område inom vilket det inte utan Länsstyrelsens tillstånd får uppföras byggnader, göras tillbyggnader eller utföras andra anläggningar eller vidtas andra sådana åtgärder som kan inverka menligt på trafiksäkerheten skall vara **30 meter från** vägområdet längs följande vägar, se bifogade kartsnitt

- Europaväg 4 Västernorrlands länsgräns söder Ava - Norrbottens länsgräns vid Kinnbäck
- Europaväg 12 Holmsund - riksgränsen vid Umbukta
- Riksväg 45 Jämtlands länsgräns vid Fågelsta - Norrbottens länsgräns vid Slagnäs
- Riksväg 92 Storberget (Dorotea) (45) - Vännäsby (E 12)
- Riksväg 95 Skellefteå (E 4, 372) Norrbottens länsgräns sydost Glommersträsk
- Länsväg 363 Umeå (E 4) - Sandselet (45).

Föreskrifterna gäller inte inom område med detaljplan och inte heller åtgärder för vilka bygglov krävs.

Länsstyrelsen upphäver tidigare meddelade föreskrifter om område med utökad tillståndsplikt vid följande vägar

- Riksväg 90 Västernorrlands länsgräns vid Tallås - Åsele (92)

Länsväg 365 Älgsjö (92) - Norrbottens länsgräns vid Bredträskliden

Länsväg 370 Boliden (95) - Holmfors (363).

Föreskrifterna träder i kraft den 1 januari 1999. Samtidigt upphör samtliga tidigare meddelade föreskrifter om utökat område med tillståndsplikt vid de ovan nämnda vägarna med utökat förbudsområde att gälla.

### Länsstyrelsens motivering

Vägverket, Region Norr, har begärt att Länsstyrelsen skall besluta om ändringar av områden med utökad tillståndsplikt vid vissa av de större vägarna i länet. Framställningen har motiverats av att ett antal vägar under senare tid byggts om i delvis ny sträckning samt att förhållandena även i övrigt har ändrats. Berörda kommuner har inte haft några invändningar mot förslaget. Länsstyrelsen anser att trafiksäkerhetsskäl motiverar bifall till framställningen.

Hur detta beslut kan överklagas, se bilaga.

Georg Andersson

Tomas Johansson

### Bilagor

Hur man överklagar till Länsrätten  
Kartskiss

Kopia till

Byggnadsnämnderna eller motsvarande i samtliga kommuner länet  
plan (register)  
TJ

Införs i länets författningssamling

STADSBYGGNADSKONTORET  
MOK Planregistrering

PNR-ÄRENDEBLAD

Handläggare:

Diarienumr : LII 99-344

I Lindblom

Arkivnr: 2480K- ANRP99-134

Regdatum: 990923

Registrering av åtgärder:

Tillståndsplikt enligt 47 § väglagen

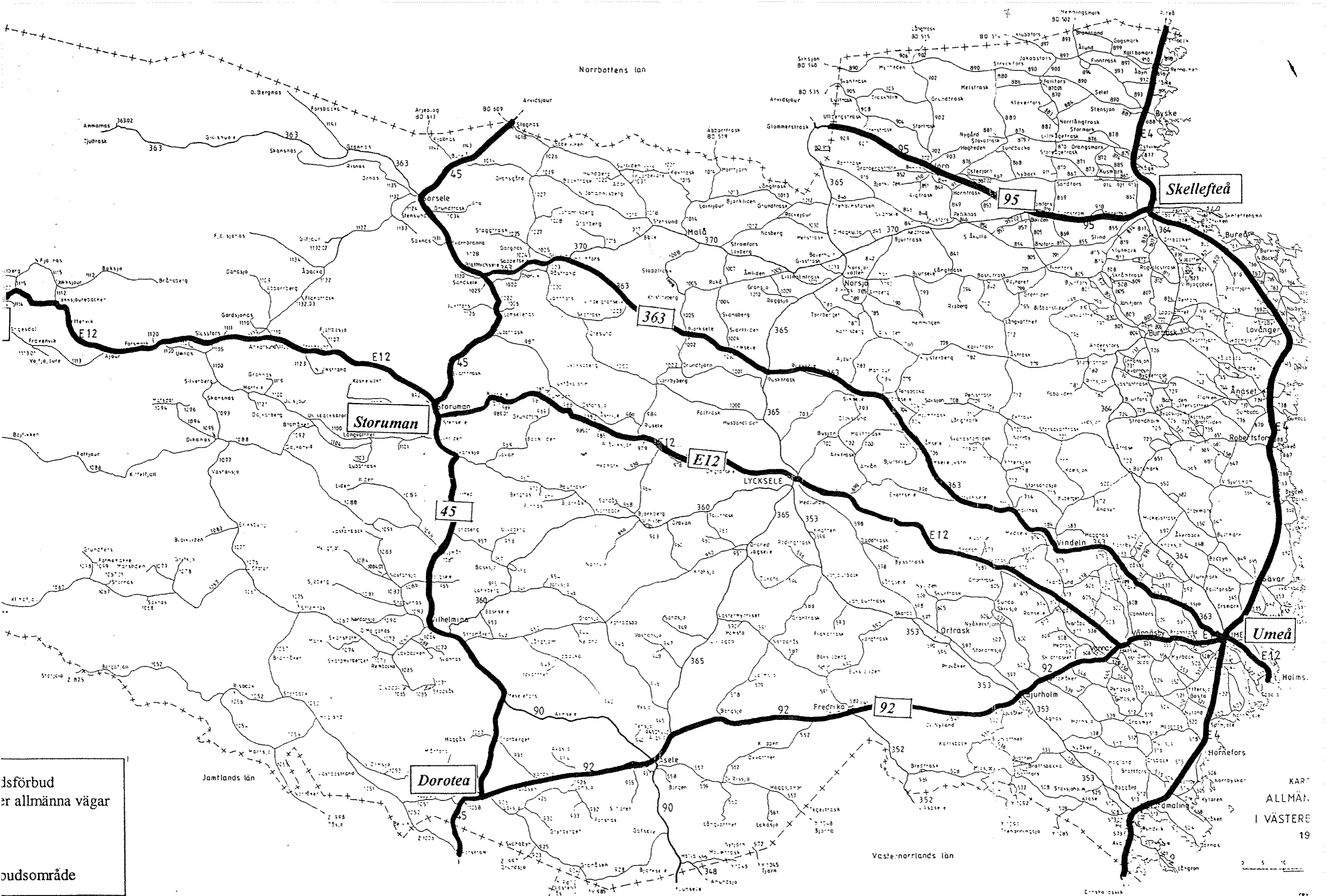
Anmärkning:

Ek 20929,20020,20030,20031,  
20041,20042,20052,20053 m fl

Berörda fastigheter:

FÖRBUDET GÄLLER 30 METER FRÅN VÄG-  
OMRÅDET LÄNGS FÖLJANDE VÄGAR:  
EUROPAVÄG 4, VÄSTERNORRLANDS LÄNS-  
GRÄNS SÖDER AVA - NORRBOTTENS  
LÄNSGRÄNS VID KINNBÄCK.  
EUROPAVÄG 12, HOLMSUND - RIKSGRÄN-  
SEN VID UMBUKTA.  
LÄNSVÄG 363, UMEÅ (E4) - SANDSELET  
(45).

981203 BD Beslutsdatum  
990928 PB Inlagd i ACM



isförbud  
er allmänna vägar  
udsområde