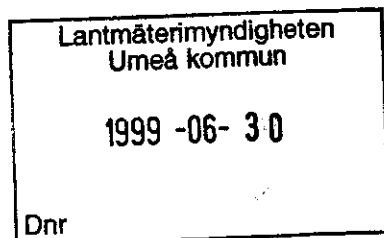




Länsstyrelsen
Västerbottens län
Miljövärd



BESLUT

Datum
1999-06-15

Beteckning
2330-13073/98
TDS 80:023

1(5)

Delg.kvitto

Vägverket Produktion Nord
Box 1008
901 20 UMEÅ

Tillstånd till fortsatt täkt inom fastigheten Gunnismark 1:4 i Umeå kommun
(7 bilagor)

Beslut

Länsstyrelsen meddelar Er tillstånd enligt 18 § naturvårdslagen (1964:822) att t o m den **30 juni 2002** bedriva täkt av sten, grus och sand inom fastigheten Gunnismark 1:4 i Umeå kommun.

Tillståndet gäller för uttag av maximalt **125 753 ton** (67 974 fm³), vilket var kvarvarande mängd vid utgången av år 1998 enligt inlämnade produktionsuppgifter. Brytningsområdets areal totalt är ca 40 000 m². Verksamhetsområdets gräns har markerats på bilagda utdrag ur ekonomisk karta med en heldragen röd linje.

Länsstyrelsen förutsätter att verksamheten inte innebär intrång i enskild eller allmän rätt. **Tillståndet får inte tas i anspråk förrän det vunnit laga kraft.**

Samtidigt upphör tillståndet meddelat 1994-05-30 (dnr 2330-9987/93) att gälla.

För att begränsa företagets skadliga inverkan på naturmiljön, förenas tillståndet med följande villkor. I villkoren angivna beteckningar och färger har markerats på bilagda kartor.

1. Innan arbetena påbörjas skall samråd ske med täktkontrollanten i Umeå kommun, telefon 090-16 16 74.
2. En omgång av täktillståndet, inklusive bilagor, skall finnas tillgänglig vid täkten och förvaras av platsansvarig.
3. Gränsen för verksamhetsområdet skall i terrängen utmärkas på väl synligt sätt med rödmålade järnrör eller plaströr innan brytning påbörjas. Fixpunkter skall på motsvarande sätt utmärkas med vitmålade rör. Släntmallar och höjdflukter skall uppsättas i samråd med täktkontrollanten.

Ni har även fått tillfälle att yttra Er över Länsstyrelsens underrättelse 1999-05-21, där det bl a framgår att någon utvidgad eller förlängd täkt inte kan påräknas med hänsyn till hushållningen med naturgrus inom vattenskyddsområdet.

Information


Miljönämnden och Länsstyrelsen kan, som tillsynsmyndigheter, meddela förelägganden som behövs med hänsyn till miljöbalkens (1998:808) bestämmelser.

Underlåtelse att iaktta meddelade bestämmelser eller villkor rörande täktverksamhet kan medföra straffpåföljd.

Täkten ligger inom skyddsområdet för Sävar grundvattentäkt. Skyddsföreskrifterna bifogas.

Detta beslut kan överklagas hos Miljödomstolen angående täktillståndet, och hos Länsrätten angående täktavgiften, se bilagor.


Jens Backman


Erland Sköllerhorn
090-10 73 62

Bilagor

Täktverksamhet, allmänna skyldigheter
Utdrag ur ekonomisk karta
Täktplan
Faktura, täktavgift
Hur man överklagar (2 bilagor)
Skyddsföreskrifter som gäller inom skyddsområde för grundvattentäkt

Kopia till

Täktkontrollanten

15. Sedan täktarbetet avslutats och efterbehandlingen enligt villkoren verkställt skall anmälan omedelbart ske till kommunens täktkontrollant för besiktning.

16. Uppkommer fråga om avvikelser från den godkända täktplanen eller de villkor som meddelats skall tillstånd för detta sökas hos Länsstyrelsen.

17. Om Ni vill överlåta tillståndet till någon annan fordras ny ansökan. Ni är ansvarig för täktverksamheten tills Länsstyrelsen har godkänt övertagandet.

18. Enligt 5 § förordningen om täkter etc (1998:904) föreligger uppgiftsskyldighet beträffande dels vem som vid varje tidpunkt är exploatör av täkten, dels produktionen av bl a sten, grus, sand och morän. Exploatörsuppgift skall lämnas till Länsstyrelsen genast vid varje förändring medan produktionsuppgift skall lämnas senast den 28 februari årligen.

Villkoren kan komma att ändras om de visar sig otillräckliga för att skydda naturmiljön. Vissa allmänna skyldigheter anges i bilaga.

Säkerhet för täktens efterbehandling erfordras ej.

Täktavgift

Länsstyrelsen fastställer enligt förordningen (1984:381) om täktavgift, avgiften till **1 000 kronor** motsvarande 2 timmars handläggningstid à 500 kronor per timme.

Redogörelse för ärendet

Länsstyrelsen meddelade Er genom beslut 1994-05-30 (dnr 2330-9987/93) tillstånd till utvidgad täkt inom rubricerad fastighet. Tillståndet beslutades gälla t o m 1999-06-30.

Ni ansökte 1998-12-30 om tillstånd till fortsatt täkt.

Ni inkom därefter 1999-02-17 med en MKB kopplad till planerad täktverksamhet. Länsstyrelsen har behandlat MKB:n i särskild ordning (dnr 2330-1757/99).

Miljö- och hälsoskyddsnämnden kunde i remissvar 1999-03-19 under vissa förutsättningar tillstyrka fortsatt täkt. Ni fick i samband med Länsstyrelsens begäran om komplettering 1999-04-07 tillfälle att yttra Er över kommunens remissvar.

4. Den 1993-11-22 upprättade och 1998-11-26 uppmätta täktplanen skall gälla med följande ändringar och förtydliganden.

5. Brytningsområdet skall avbanas och efterbehandlas efter hand som arbetet i takten fortskrider. Vid avbaning skall sådant material som skall användas vid efterbehandlingen uppläggas i ordnade upplag. Materialet skall vid efterbehandlingen utbredas över området. Efterbehandlingen av hela täktområdet skall slutföras inom tillståndstiden.

6. Utbrutna delar i täktområdets östra del skall vara efterbehandlade och påförda avbaningsmassor **senast den 1 oktober 1999**.

7. På arbetsplatsen skall hållas god ordning. Stubbar och andra trädrester skall nedkrossas och användas vid efterbehandlingen. Kvarvarande sten skall efter hand nedschaktas inom brytningsområdet. Förslitet materiel, skrot o dyl skall omhändertas.

8. Brytning får inte bedrivas djupare än till befintlig täktbottennivå, alltså än till nivån 1.3 meter över grundvattenytan enligt Er uppmätning.

9. Brytningsområdets slänter får inte ges en brantare lutning än 1:3. De skall avrundas mjukt vid släntkrön och släntfot samt i övrigt mjukt anpassas till angränsande terräng, särskilt till vägen som går igenom takten.

10. Mellan angränsande täktområden får inte restpartier i form av plintar lämnas kvar utan sådana skall nedschaktas så att en mjuk avjämning sker mellan de angränsande täktbottnarna.

11. Befintliga ledningsstolpar får ej kvarlämnas på isolerade kullar utan skall placeras i nivå med täktbotten.

12. Brytningsområdets botten skall vid efterbehandlingen avjämnas och utformas så att bestående vattensamlingar eller försumpningar inte uppkommer. Vid smärre utfyllnader och utjämning av takten skall rena jord- och grusmassor användas.

13. När takten efterbehandlats i enlighet med ovanstående villkor och då eventuella upplag bortförts skall Ni ombesörja att skogsplantering sker efter samråd med skogsvårdsstyrelsens skogsvårdskonsulent på berört distrikt.

14. Ifall förhållandena är för ogynnsamma för att vegetation skall etableras på ett tillfredsställande sätt i täktområdet enbart med hjälp av skogsplantering, skall täktområdet först besås med gräs.

Länsstyrelsen
Västerbottens län
Miljövård

BESLUT
Datum
1999-06-15

Beteckning
2330-13073/98

Kopia utan bilagor till

Statens Naturvårdsverk, 106 48 Stockholm + ek karta
Vägverket Region Norr, Box 809, 971 25 LULEÅ + ek karta
Umeå kommun, fastighetsregistermyndigheten KSRM, 901 84 Umeå + ek
karta

Miljö- och hälsoskyddsnämnden

Kartregistret + ek karta Ro 15

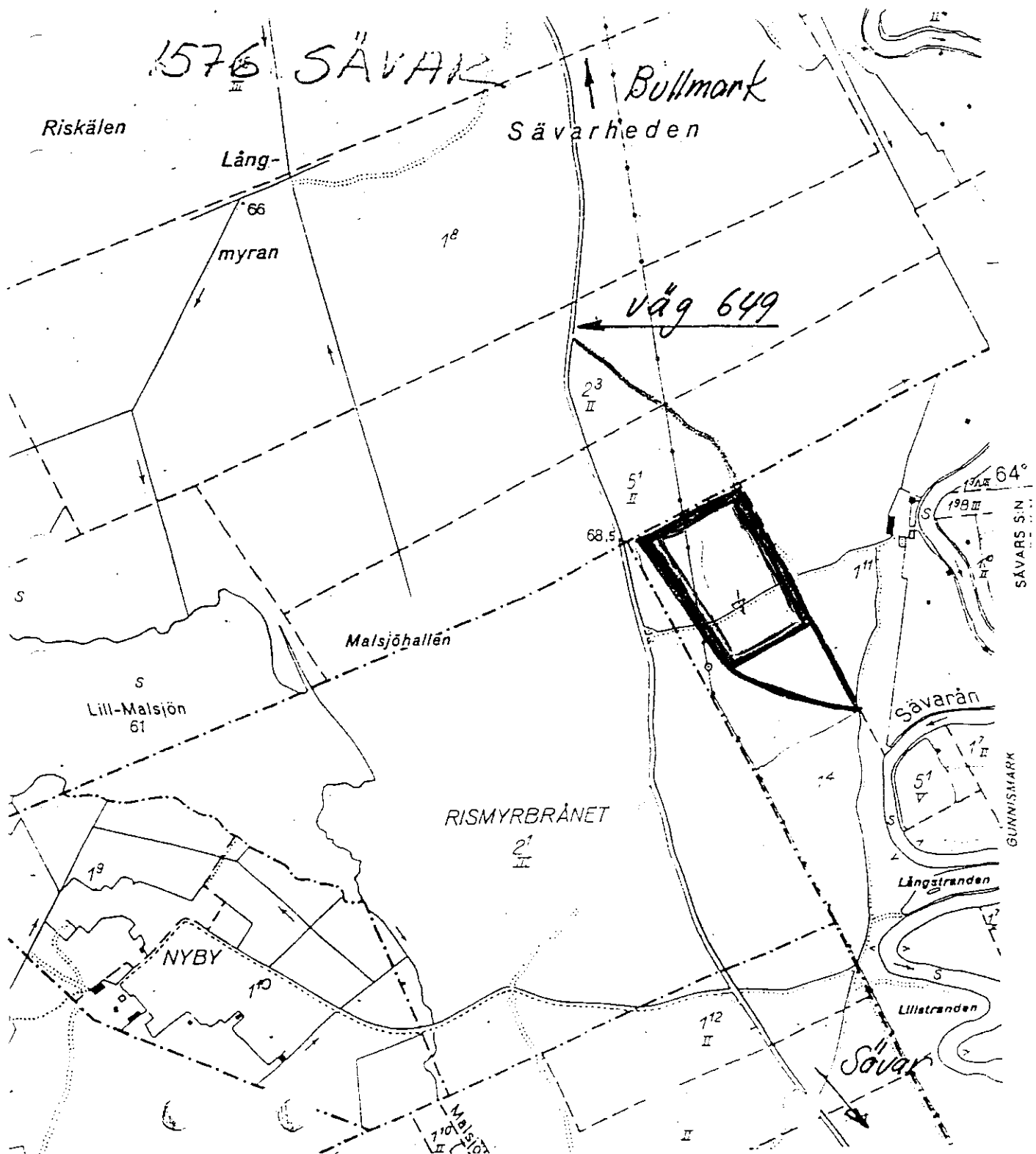
Lokala skattekontoret, Umeå, Bernt Sehlin

Skattemyndigheten, Särskilda skattekontoret, 771 83 Ludvika

Exp

ES

UMEÅ KOMMUN
 GUNNISMÄRK 1:4
 Bil.till täktplan
 Utdrag ur ekonomiska kartan
 Skala 1:10000 1cm = 100m



STADSBYGGNADSKONTORET
MOK Planregistrering

PNR-ÄRENDEBLAD

Handläggare:

Birgitta Hedvall

Diarienumr : LII 99-337

Arkivnr: 2480K- ANRP99-119

Regdatum: 990913

Registrering av åtgärder:

Tillstånd till fortsatt täkt inom Gunnismark 1:4

Anmärkning:

Upphäver 24NE 2330-9987/93

Berörda fastigheter:

GUNNISMARK 1:4

990615 BD Beslutsdatum
020630 GT Genomförandetid t o m
LS Lst beteckning:2330-13073/98
990913 PB Inlagd i ACM