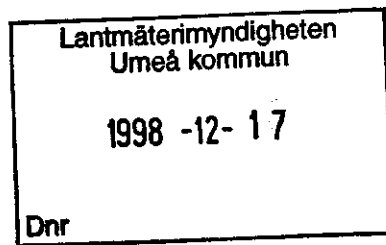




Länsstyrelsen  
Västerbottens län  
Miljövård



BESLUT

Datum  
1998-12-02

Beteckning  
231-14059/95

1(7)

Delg. kvitto

Enligt sändlista

## Förordnande om naturreservatet Osnäs i Umeå kommun, Västerbottens län

(3 bilagor)

### Uppgifter om naturreservatet

|                       |  |
|-----------------------|--|
| Naturreservatets namn | Osnäs  |
| Objektnummer          | 134  |
| Kommun                | Umeå   |
| Lägesbeskrivning      | 19 km O Umeå. Ekonomisk karta 20K 6-7 h-i  |
| Gräns                 | Reservatets avgränsning framgår av bifogad karta   |
| Fastigheter           | Osnäs 1:7, 1:8, 1:9, 1:11, 1:13, 1:14, 1:16, 1:17, 1:18, 1:21, 1:23, 1:24, 1:26, 1:27, 1:28, 1:29, 1:30, 1:31, 1:32 samt vattenområden |
| Markägare             | Enskilda   |
| Area                  | 880 ha   |
| Därav landarea        | 190 ha   |
| Naturtyper            | Barrskog 100 ha<br>Lövsskog 20 ha<br>Myr 25 ha<br>Sjö 3 ha<br>Hav 685 ha<br>Övrigt 47 ha   |
| Naturvårdsförvaltare  | Länsstyrelsen  |

### Beskrivning av området

Osnäs utgör ett område med kustnära naturskog med typiska exempel på en landhöjningskusts vegetationsutveckling. Innanför den gråal- och rönnbård som finns närmast havet domineras skogarna av gran med stort lövinslag. Grova, gamla tallar återfinns emellertid på hållmarker och i myrkanterna. Små sumpskogsytor med påfallande stort antal döda träd ligger som små öar i fastmarksskogen. Landhöjningssuccesionerna återspeglas mycket väl i igenväxande vikar, små våtmarker och tjärnar. Våtmarkerna har fått högsta naturvärdesklass i länsstyrelsens våtmarksinventering 1993. Området är en del av Skeppsviksskärgården, som är av riksintresse för naturvården.

Fågellivet är mycket rikt. De lövrika blandskogarna är utomordentliga hackspettmiljöer. Vitryggig hackspett hade här en av sina sista förekomster i länet. Både storlom och smålom häckar i tjärnarna. Ett flertal hotade lavar och vedlevande svampar är kända från området. På Ostögrundet finns landets nordligaste förekomst av måbär.

Strandmorofologin återspeglar graden av exposition mot Västra Kvarken. På den exponerade östra delen av Ostögrundet finns en bred blockzon med enstaka hårdiga grästuvor medan stränderna på den mer skyddade ön Rönnborg kantas av en fin rönnbård. Barbarögern har ett rikt fågelliv. Långögern är en välutbildad drumlin.

De marina delarna av reservatet utgörs av ett grunt område där man förlöpande kommer att kunna följa hur nya landområden stiger upp ur havet och koloniserar.

### Ärendets beredning

Miljökontoret, Umeå kommun, presenterade maj 1995 för kommunstyrelsen i Umeå ett förslag till kommunalt skydd av fyra större (> 100 ha) värdefulla skogsområden. Ostnåshalvön var ett av områdena. Kommunstyrelsen ville dock prioritera det kommunala naturvårdsarbetet till två andra områden som kombinerar höga friluftsvärden med höga naturvärden.

Efter att ägarna till fastigheterna Ostnäs 1:21 och 1:7 inkommit med avverkningsanmälningar till skogsvårdsstyrelsen lät länsstyrelsen göra en naturinventering av området i oktober 1995. Länsstyrelsen utarbetade där- efter ett förslag till naturreservat för Ostnäs. 1995-09-28 höll länsstyrelsen ett informationsmöte för berörda fastighetsägare. Länsstyrelsen beslutade om interimistiskt naturreservat för Ostnäs 1995-12-18 (dnr 231-10834/95). Det interimistiska naturreservatet överklagades till regeringen. Regeringen avslog 1996-05-09 överklagandena.

Naturvårdsverket har 1996-02-14 tillstyrkt att området avsätts som naturreservat. Miljö- och hälsoskyddsnämnden och kommunstyrelsens planeringsutskott (PLU), Umeå kommun, har 1996-01-18 respektive 1996-03-20 tillstyrkt förslaget till naturreservat för Osnäs.

Yttranden har också inkommit från Skogsägarna Västerbotten-Örnsköldsvik, Ernst Eriksson, Eva Geijer Olsson, Stig Sandgren som företrädare för Dagmar Sandgrens dödsbo och LRF Juridiska byrån.

### **Länsstyrelsens beslut**

Länsstyrelsen beslutar med stöd av 7 § naturvårdslagen (1964:822) att det område på som redovisas på bifogad karta ska vara naturreservat.

### **Motiv för naturreservatet**

Osnäs utgör ett förhållandevis opåverkat kustområde. Syftet med reservatet är att bevara naturskogarnas, våtmarkernas och havets ekosystem i ett orört och ostört tillstånd genom att låta de naturliga processerna fortgå. Till de naturliga processerna räknas både långsamma och snabba förändringar som t ex igenväxning av vikar, kolonisation av växter och djur på de nya landområden som bildas och stormfällning. Inom reservatet förekommer ett flertal hotade växt- och djurarter.

Inom ramen för det primära målet kan reservatet dessutom i möjlig utsträckning utnyttjas för rörligt friluftsliv, naturstudier, undervisning och forskning.

### Naturreservatsbestämmelser

Föreskrifter om inskränkningar i rätten att förfoga över fastigheter inom reservatet (8 § naturvårdslagen)

---

Utöver vad som eljest gäller är det förbjudet att

1. uppföra helt ny byggnad eller annan anläggning, utföra till- eller påbyggnad samt ändra nyttjandet av byggnad eller annan anläggning för att tillgodose annat ändamål än det vartill den tidigare varit använd,
2. anlägga väg, mark- eller luftledningar samt rör och ledningar i vattnet eller på botten,
3. bedriva täkt eller annan verksamhet som förändrar mark- eller botten-topografi, yt- eller dräneringsförhållanden som att gräva, spränga, borra, schakta, dika, dämna, utfylla, tippa och dumpa,
4. placera ut större föremål eller andra anordningar på botten under längre tid eller permanent,
5. lägga upp fartyg eller husbåtar med undantag för ordinära fritidsbåtar på tidigare använda platser,
6. bunkra, lagra eller lossa flytande bränslen med undantag för den befintliga fritidsbebyggelsens behov,
7. släppa ut eller sprida avloppsvatten, gifter, vådliga ämnen, bekämpningsmedel, kalk eller växtnäringsmedel på land eller i vatten,
8. framföra motordrivet fordon på land med undantag för uttransport av redan fälld älg,
9. plantera in för trakten främmande djur- eller växtart,
10. bryta kvistar, fälla eller på annat sätt skada levande eller döda träd och buskar, upparbeta vindfällan, ta frö eller vidta någon skogsvårdsåtgärd,

Utan länsstyrelsens tillstånd är dessutom förbjudet att

11. muddra.

### Föreskrifter om skyldighet att tåla visst intrång (9 § naturvårdslagen)

Markägare och innehavare av särskild rätt till marken förpliktigas att tåla att följande anordningar utförs och åtgärder vidtas för att tillgodose syftet med reservatet.

1. utmärkning och information om reservatet
2. uppsättning av informationstavlor

### Föreskrifter om vad allmänheten har att iaktta inom reservatet (10 § naturvårdslagen)

Utöver vad som eljest gäller är det förbjudet att

1. plocka eller insamla växter eller växtdelar, lavar, mossor, insekter och svampar med undantag för bär och matsvamp,
2. fänga och insamla ryggradslösa djur,
3. klättra i boträd eller medvetet uppehålla sig närmare rovfågelbo, lya eller gryt än 100 m,
4. göra åverkan på mark eller växtlighet, torrträd och vindfällinräknade,
5. tälta mer än ett dygn på samma plats,
6. elda,
7. framföra motordrivna fordon med undantag av motorbåt,
8. anbringa tavla, plakat, affisch, skylt, inskrift eller därmed jämförbar anordning,

### Föreskrifter rörande naturvårdsförvaltningen av reservatet (9 § naturvårdsförordningen)

#### **Syftet med vård och förvaltning**

Området ska vårdas så att dess nuvarande prägel med naturskogar, våtmarker, strand och vattenmiljöer i olika utvecklingsstadier bevaras.

De förvaltningsinsatser reservatet kräver är i huvudsak utmärkning, information och tillsyn.


### Naturvårdsförvaltare

Länsstyrelsen ska vara naturvårdsförvaltare.


### Skötselplan

Länsstyrelsen fastställer bifogad skötselplan, bilaga 2.

Detta beslut kan överklagas hos miljödepartementet, bilaga 3.



Georg Andersson



Lena Lundevaller

### Bilagor

1. Karta
2. Skötselplan
3. Hur man överklagar

### Sändlista

Andersson Greta, Riksväg 50 C, 904 33 Umeå  
Andersson Torbjörn, Östbyvägen 13, 907 88 Täfteå  
Blomstedt Ola och Monika, Ytterboda 111, 918 32 Sävar  
Dagmar Sandgrens dödsbo, c/o Stig Sandgren, Travbanevägen 14, 904 40 Umeå  
Dahlin Britt-Inger, Ostnäs 9, 918 32 Sävar  
Eriksson Ernst, Notgränd 3, 904 34 Umeå  
Eriksson Karin Louise, Östra Kapellvägen 9, 903 46 Umeå (stuga)  
Eriksson Maj och Roland Lars-Erik, Stenbergsvägen 18, 922 77 Botsmark  
Fastighetsbildningsmyndigheten  
Fastighetsregistreringsmyndigheten  
Geijer Olsson Tor Leif Erik, Innertavle 415, 905 96 Umeå

Holmlund Bengt Åke och Gerd Annika Chatarina, Östra Kyrkogatan 29,  
903 36 Umeå  
Johansson John Emil, Smedsvägen 9, 918 32 Sävar  
Jonsson Rolf Göte, Ostrnäs 202, 918 32 Sävar  
Karl Gustav Österlunds dödsbo, c/o Karl Olof Österlund, Skeppsvik 70, 918  
32 Sävar  
Kröger Annika Marie, Kragvägen 179, 904 41 Röbäck  
Kröger Bengt Oskar Tore, Fiskebyvägen 22, 907 88 Täfteå  
Kröger-Grå Marianne, Tallmostigen 4, 842 33 Sveg  
Kröger Sven Erik Bertil, Halängesvägen 3, 907 88 Täfteå  
Kustbevakningen Region Nord, Box 145, 871 23 Härnösand  
Lantmäteriet  
Lindmark Anita, Innerbyvägen 17 A, 905 91 Umeå  
Lindvall Elvy, Pärönvägen 24, 904 36 Umeå  
LRF Juridiska Byrån AB, Ulrika Sundin Bonnedal, V Esplanaden 19, 903  
25 Umeå  
Marklund Stefan, Ostrnäs 228, 918 32 Sävar  
Naturvårdsregistret  
Naturskyddsföreningen, Hössjö 115, 905 86 Umeå  
Naturvårdsverket, Blekholmsterrassen 36, 106 48 Stockholm  
Nygren Karl-Erik, Ytterboda 7, 918 32 Sävar  
Nygren Kjell-Åke, Ytterboda 7, 918 32 Sävar  
Nygren Lars-Göran, Ytterboda 7, 918 32 Sävar  
Nygren Sven-Olov, Glassgränd 231, 906 24 Umeå  
Olsson Lejon Birgitta, Sågforsvägen 14, 918 32 Sävar (stuga)  
Plan och Bostadsverket  
Rudolfsson Gun Anita, Vindelvägen 5, 922 73 Hällnäs  
Sjöfartsverket, Norra Bottenhavets TO, Box 4, 913 21 Holmsund  
Skogsvårdsstyrelsen, Box 284, 901 06 Umeå  
Skogsägarna Västerbotten Örnköldsvik, Box 4076, 904 03 Umeå  
Sund Tuula, Västra Brinkvägen 13, 903 20 Umeå  
Sundblad Lars-Göran, Strömbäck 141, 905 82 Umeå  
Svefa, Örjan Clausén, Galoppvägen 16, 921 41 Lycksele  
Umeå kommun  
Wiestål Ulla-Britt Margareta, Vadagränd 8, 194 55 Upplands Väsby  
Vägverket Region Nord, Box 809, 871 25 Luleå  
Västerbottens läns jaktvårdsförening,  
Österlund Karl Magnus Holger, Kyrkvägen 7, 918 31 Sävar  
Österlund Olga, Kyrkvägen 7, 918 31 Sävar  
Österlund Sven Gustaf, Skeppsvik 70, 918 32 Sävar



Länsstyrelsen  
Västerbottens län  
Miljövård

## SKÖTSELPLAN

Datum  
1998-12-02

Beteckning  
231-14059/95

1(1)

### Skötselplan för Osnäs naturreservat

#### **Övergripande mål**

Området ska vårdas så att dess nuvarande prägel med naturskogar, våtmarker, strand- och vattenmiljöer i olika utvecklingsstadier bevaras.

#### **Generella riktlinjer och åtgärder**

##### Skog

Det är naturskogskvalitéerna som är ett av huvudmotiven till att Osnäs skyddas som naturreservat. Skogen ska därför utvecklas fritt.

Den plantering av tall som skett i områdets sydvästra del ska röjas bort.

##### Våtmarker

Våtmarkerna är typiska exempel på successionsstadierna vid en landhöjningskust. Våtmarkerna ska få utvecklas fritt.

##### Havsområden

Havsområdena kommer att grundas upp allteftersom landhöjningen fortgår och långsamt koloniserar. De ska få utvecklas fritt.

##### Jakt

Jakt får bedrivas inom området enligt de regler som finns i jaktlagstiftningen.

##### Utmärkning

Reservatet ska utmärkas enligt svensk standard och naturvårdsverkets anvisningar.

##### Vägar och stigar

En väg går in till områdets sydvästra del, vid Hästgataudden. Det finns också en väg till Ostögrundet i nordost. Vid behov kan stigar eller andra anordningar komma att anläggas.

##### Informationstavlor

Informationstavlor ska placeras ut där de båda vägarna slutar. Mindre informationsskyltar kan dessutom placeras på öarna.

## **HUR MAN ÖVERKLAGAR HOS REGERINGEN**

**Om Ni är missnöjd med länsstyrelsens beslut kan Ni överklaga detta hos regeringen.**

Miljödepartementet

Det gör Ni genom att i ett brev till regeringen

- tala om vilket beslut Ni överklagar, t ex genom att ange ärendets nummer (diarienumret) och
- redogöra för dels varför Ni menar att länsstyrelsens beslut är felaktigt, dels hur Ni anser att beslutet skall ändras.

Ni undertecknar brevet, förtydligar namnteckningen och uppger postadress och telefonnummer.

Om Ni har handlingar eller annat som Ni anser stöder Er ståndpunkt, så bör Ni skicka med det.

Ni kan givetvis anlita ombud att sköta överklagandet åt Er.

**Brevet skall lämnas/skickas till länsstyrelsen och inte till regeringen.**

Länsstyrelsens adress och telefonnummer är

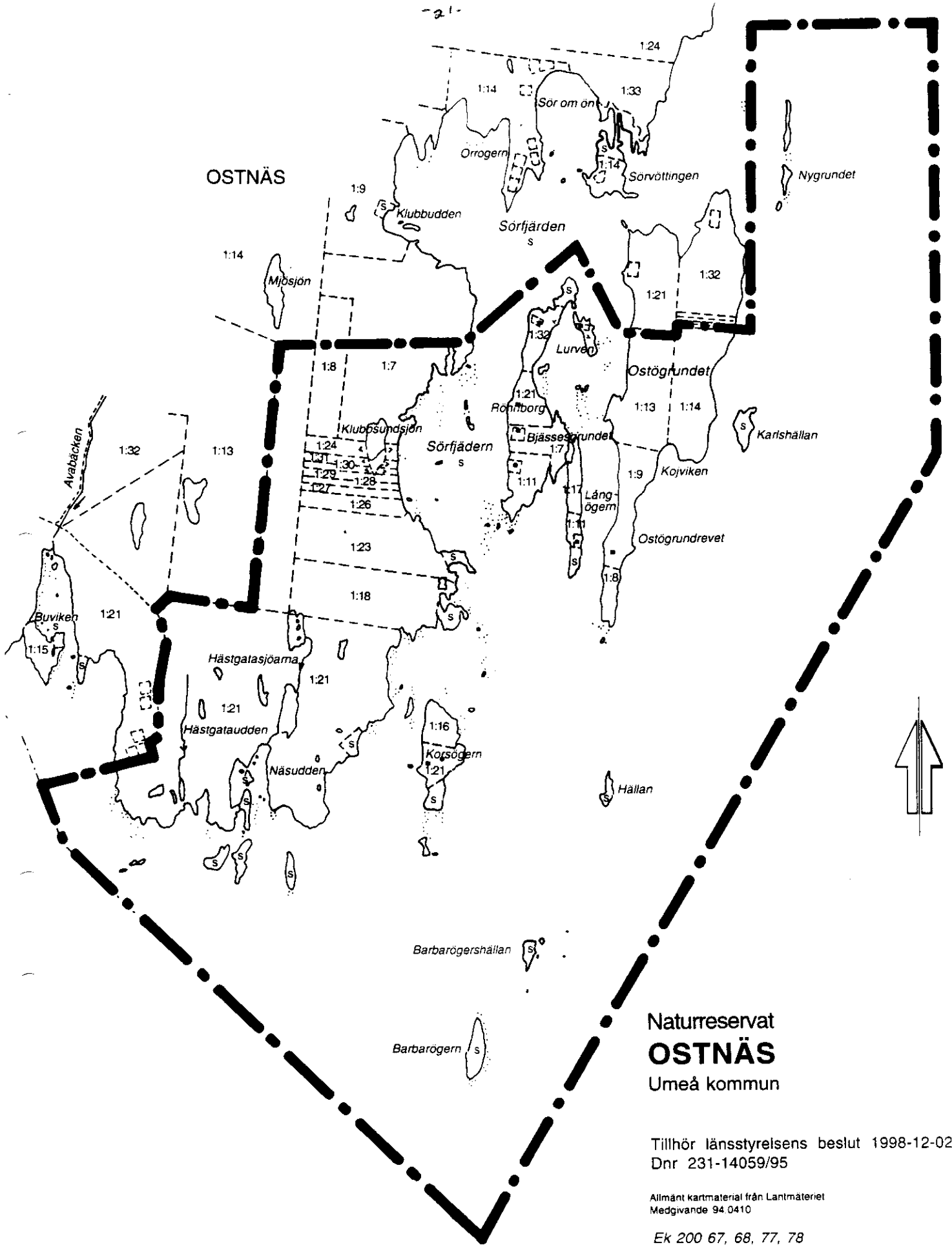
|               |                 |
|---------------|-----------------|
| Länsstyrelsen | Telefon         |
| 901 86 UMEÅ   | 090-10 70 00 vx |

Länsstyrelsen måste ha fått Ert brev inom

**tre veckor från den dag Ni fick beslutet i Er hand,**

annars kan Ert överklagande inte tas upp.

**Om något är oklart, så ring eller skriv till länsstyrelsen**



OSTNÄS


Naturreservat  
**OSTNÄS**  
 Umeå kommun

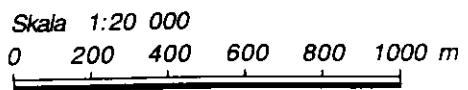
Tillhör länsstyrelsens beslut 1998-12-02  
 Dnr 231-14059/95

Allmänt kartmaterial från Lantmäteriet  
 Medgivande 94.0410

Ek 200 67, 68, 77, 78

Beteckningar

 gräns för naturreservat



STADSBYGGNADSKONTORET  
MOK Planregistrering

PNR-ÄRENDEBLAD

Handläggare:

Diariennr : LII 98-349

I Lindblom

Arkivnr: 2480K- ANRP98-208

Regdatum: 990308

Registrering av åtgärder:

Förordnande om naturreservatet OSTNÄS

Anmärkning:

Ek.karta:20067, 20068, 20077,  
20078.

Berörda fastigheter:

OSTNÄS 1:7  
OSTNÄS 1:8  
OSTNÄS 1:9  
OSTNÄS 1:11  
OSTNÄS 1:13  
OSTNÄS 1:14  
OSTNÄS 1:16  
OSTNÄS 1:17  
OSTNÄS 1:18  
OSTNÄS 1:21  
OSTNÄS 1:23  
OSTNÄS 1:24  
OSTNÄS 1:26  
OSTNÄS 1:27  
OSTNÄS 1:28  
OSTNÄS 1:29  
OSTNÄS 1:30  
OSTNÄS 1:31  
OSTNÄS 1:32  
OSTNÄS 1:94  
OSTNÄS 1:97  
OSTNÄS 1:203  
OSTNÄS 1:231  
OSTNÄS 1:232  
BERÖR SAMFÄLLD MARK

981217 TR Tidigaste registreringsdatum  
981202 BD Beslutsdatum  
LS Lst beteckning:231-14059/95  
PB Inlagd i ACM