



Länsstyrelsen
Västerbottens län
Miljövård

BESLUT

Datum
1998-12-01
Delgiv kv

Beteckning
2330-1659/97
80:034

1(4)

Ballast Nord AB
Box 455
901 09 Umeå

Tillstånd till fortsatt grustäkt inom fastigheterna Hössjö 19:1, 20:1 och 7:8 i Umeå kommun.

(bilagor)

Beslut

Länsstyrelsen meddelar **Ballast Nord AB** tillstånd enligt 18 § naturvårdslagen att **t o m den 30 juni 2004** bedriva täkt av grus och sand inom fastigheten Hössjö 19:1, 20:1 och 7:8 i Umeå kommun.

Tillståndet gäller för uttag av **44 000 ton** (ca 24 000 fm³). Brytningsområdets areal är ca 6 700 m². Verksamhetsområdets areal är ca 14 000 m² och dessa gränser finns markerade på bilagda kartor (täktplanen). Brytningsområdet och verksamhetsområdet ligger inom fastigheten Hössjö 20:1. Den äldre delen av täkten som ligger inom fastigheterna Hössjö 19:1 och 7:8 skall efterbehandlas inom tillståndstiden, senast den 30 oktober 1999.

Länsstyrelsen förutsätter att verksamheten inte innebär intrång i enskild eller allmän rätt. Tillståndet får inte tas i anspråk förrän det vunnit laga kraft.

För att begränsa företagets inverkan på naturmiljön, förenas tillståndet med följande villkor. I villkoren angivna beteckningar och färger har markerats på bilagda kartor.

1. Innan arbetena påbörjas skall samråd ske med täktkontrollanten i Umeå kommun, tel 090/16 10 00.
2. En omgång av täkttillståndet, inklusive bilagor, skall finnas tillgänglig vid täkten och förvaras av platsansvarig.
3. Gränsen för verksamhetsområdet skall i terrängen utmärkas på väl synligt sätt med rödmålade järnrör eller plaströr innan brytning påbörjas. Fixpunkter inom området skall på motsvarande sätt utmärkas med vitmålade rör eller kryss på fast berg.
4. Den 1997-02-05 upprättade täktplanen skall gälla med följande ändringar och förtydliganden.

5. Brytningsområdet skall avbanas respektive efterbehandlas efter hand som arbetet i täkten fortskrider. Avbaningsmassorna som skall användas vid efterbehandlingen skall läggas i ordnade upplag. Materialet skall vid efterbehandlingen bredas ut över området. Vegetationen omkring täktområdet skall till skydd mot insyn i huvudsak behållas oförändrad under uttagstiden. Täckten skall efterbehandlas inom tillståndstiden.

6. På arbetsplatsen skall hållas god ordning. Stubbar, andra trädrester och kvarvarande sten skall krossas och efter hand schaktas ned inom brytningsområdet. Förslitet materiel, skrot o d skall tas om hand.

7. Brytning får inte bedrivas närmare högsta grundvattenyta än en meter.

8. Brytningsområdets slänter får inte ges en brantare lutning än 1:3. De skall avrundas mjukt vid släntröner och släntrötter samt i övrigt anpassas till angränsande terräng.

9. Befintliga telegraf- och/eller elledningsstolpar får inte kvarlämnas på isolerade kullar utan skall placeras i nivå med täktbotten.

10. En skyddszon om minst 25 meter skall bevaras mot kulturminnet. Om täkten framöver kommer att utvidgas åt detta håll krävs ett tillstånd enligt lagen om kulturminnen. Ett sådant tillstånd kommer att förknippas med en arkeologisk undersökning som sökanden får bekosta. Skyddszonen har markerats med svart på täktplanen.

11. Inom fastigheterna Hössjö 19:1 och 7:8 skall den äldre delen av täkten efterbehandlas och städas senast den 30 oktober 1999.

12. Brytningsområdets botten skall vid efterbehandlingen avjämnas och utformas så att bestående vattensamlingar eller försumpningar inte uppkommer. Vid utfyllnader och utjämnning av täkten skall rena jord-, grus- och bergmassor användas.

13. Täktområdet bör planteras med skog. I de fall förhållandena är för ogynnsamma för att vegetation skall etableras på ett tillfredsställande sätt i täktområdet skall täktområdet besås med gräs.

14. Sedan täktarbetet avslutats och efterbehandlingen enligt villkoren verkställts skall anmälan omedelbart ske till kommunens täktkontrollant för besiktning.

15. Avbryts eller upphör verksamheten innan den slutförts enligt detta beslut, skall anmälan om detta göras till Länsstyrelsen som då kan komma att meddela nya efterbehandlingsvillkor. Avbryts verksamheten under längre tid än ett år skall anmälan om detta också göras till Länsstyrelsen.

16. Om Ni vill överlåta tillståndet till någon annan, fordras ny ansökan. Ni är ansvarig för täktverksamheten tills Länsstyrelsen har godkänt övertagandet.

17. Enligt 27 a § naturvårdsförordningen (1976:484) föreligger uppgiftsskyldighet beträffande produktion av sten, grus, sand, morän och torv. Produktionsavgift skall lämnas till Länsstyrelsen senast den 28 februari årligen.

Villkoren kan, enligt 18 § 5 st naturvårdslagen, komma att ändras om de visar sig otillräckliga för att skydda naturmiljön. Vissa allmänna skyldigheter anges i bilaga.

En av Länsstyrelsen godkänd säkerhet på **50 000 kronor** har ställts som säkerhet för att i detta beslut meddelade villkor uppfylls. Länsstyrelsen kan ompröva den ställda säkerheten, om den anses otillräcklig.

Täktavgift

Länsstyrelsen fastställer enligt förordningen (1984:381) om täktavgift, avgiften till **1 000 kronor** beräknad på handläggningstiden 2 tim á 500 kr.


Redogörelse för ärendet

Ansökan om fortsatt täkt inkom till länsstyrelsen den 13 februari 1997. Området har delvis städats upp från skrot – några delar återstår men kommer att efterbehandlas under kommande tillståndstid. Materialfyndigheten (svallgrus) är i det närmaste slut och detta betraktas som det sista uttaget inom området.

Information

Miljö- och hälsoskyddsnämnden kan komma att meddela de råd eller förelägganden som behövs med hänsyn till miljöskyddslagens och hälsoskyddslagens bestämmelser.

Detta beslut kan överklagas hos Regeringen, miljödepartementet, angående täkttillståndet och hos Länsrätten angående täktavgiften, se bilagor.


Jens Backman


Eva Mikaelsson
090-10 73 63

Bilagor

Täktverksamhet, allmänna skyldigheter
Översiktskarta
Utdrag ur ekonomisk karta 20J6j
Täktplan
Faktura, täktavgift
Hur man överklagar (2 bilagor)

Kopia till

Kommunens tätkontrollant

Kopia utan bilagor till

Vägverket - Region Norr + översiktskarta + ek karta, Box 809, 971 25 Luleå
Miljö- och byggnadsförvaltningen + översiktskarta + ek karta
Umeå kommun, fastighetsregistreringsmyndigheten KSFM, 901 84 Umeå +
ek. karta.
Fastighetsregistermyndigheten + översiktskarta + ek karta
Kartregistret + ek karta 20J6j
Länsskattemyndigheten, Bernt Sehlin



Täktverksamhet, allmänna skyldigheter

Enligt 19 kap 1§ vattenlagen är den, som vill bedriva verksamhet eller utföra åtgärder som kan skada en yt- eller grundvattentillgång som utnyttjas eller kan antas komma att utnyttjas för vattentäkt, skyldig att vidta de anordningar, åta de begränsningar och iaktta de försiktighetsmått som i övrigt skäligen kan fordras för att förebygga eller avhjälpa skada. Härvid bör särskilt observeras att stor skada på grundvattnet kan förorsakas även av små kvantiteter bensen och olja.

Enligt lagen om fornlämnin §§1 och 6 får ingen utan länsstyrelsens tillstånd rubba, förändra eller ta bort fast fornlämning. Härvid bör beaktas, att till fast fornlämning har så stort område på marken, som behövs för att bevara fornlämningen och för att bereda det utrymme däromkring, som behövs med hänsyn till fornlämningens art och betydelse. Anträffas fast fornlämning som inte är känd tidigare, - t ex under markytan - skall anmälan göras till länsstyrelsen, (§8).

För handhavande och förvaring av brandfarlig vara hänvisas till (SFS 1988:1145) förordningen om brandfarliga varor med tillhörande av statens industriverk utgivna författningar. Upplysningar kan erhållas från Sprängämnesinspektionen eller det lokala brandförsvaret.

Den som verkställer schaktning eller grävning eller utför annat liknande arbete, som med hänsyn till platsens belägenhet och omständigheterna i övrigt medför fara för annan, är enligt 5§ allmänna ordningsstadgan skyldig att vidta de åtgärder, som erfordras till förebyggande av faran (ex genom uppförande av stängsel).

Arbetet i täkten skall utföras i enlighet med arbetarskyddsstyrelsens kungörelse (AFS 1981:1) om arbete i grus- sand- och lertag. Enligt föreskrifterna skall vid täkt av sådana avlagringar bland annat beaktas att fyndigheten skall avtäckas och rensas i den utsträckning som behövs för att undvika arbetsskada. Avtäckningen får inte underskrida 2 meter räknat från slüntens krön. Arbetet i bergtäkter skall utföras i enlighet med arbetarskyddsstyrelsens anvisningar (nr 125).

Enskild körväg får ej anslutas till allmän väg utan länsstyrelsens tillstånd. Ej heller får utan sådant tillstånd enskild körvägs anslutning till allmän väg ändras. Enligt 54§ väglagen får grustäkt utmed allmän väg ej bedrivas så att den medför fara för vägens bestånd.

Enligt skogsvårdslagen (2§) är mark, som är lämplig för virkesproduktion och inte väsentligen används för annat ändamål, att betrakta som skogsmark. Inom skäligen tid efter avverkningen skall nöjaktigt återväxt finnas på marken.

Den som vill uppföra byggnader, anordna upplag och liknande inom verksamhetsområdet är skyldig att hos byggnadsnämnden i kommunen söka byggnadslov.

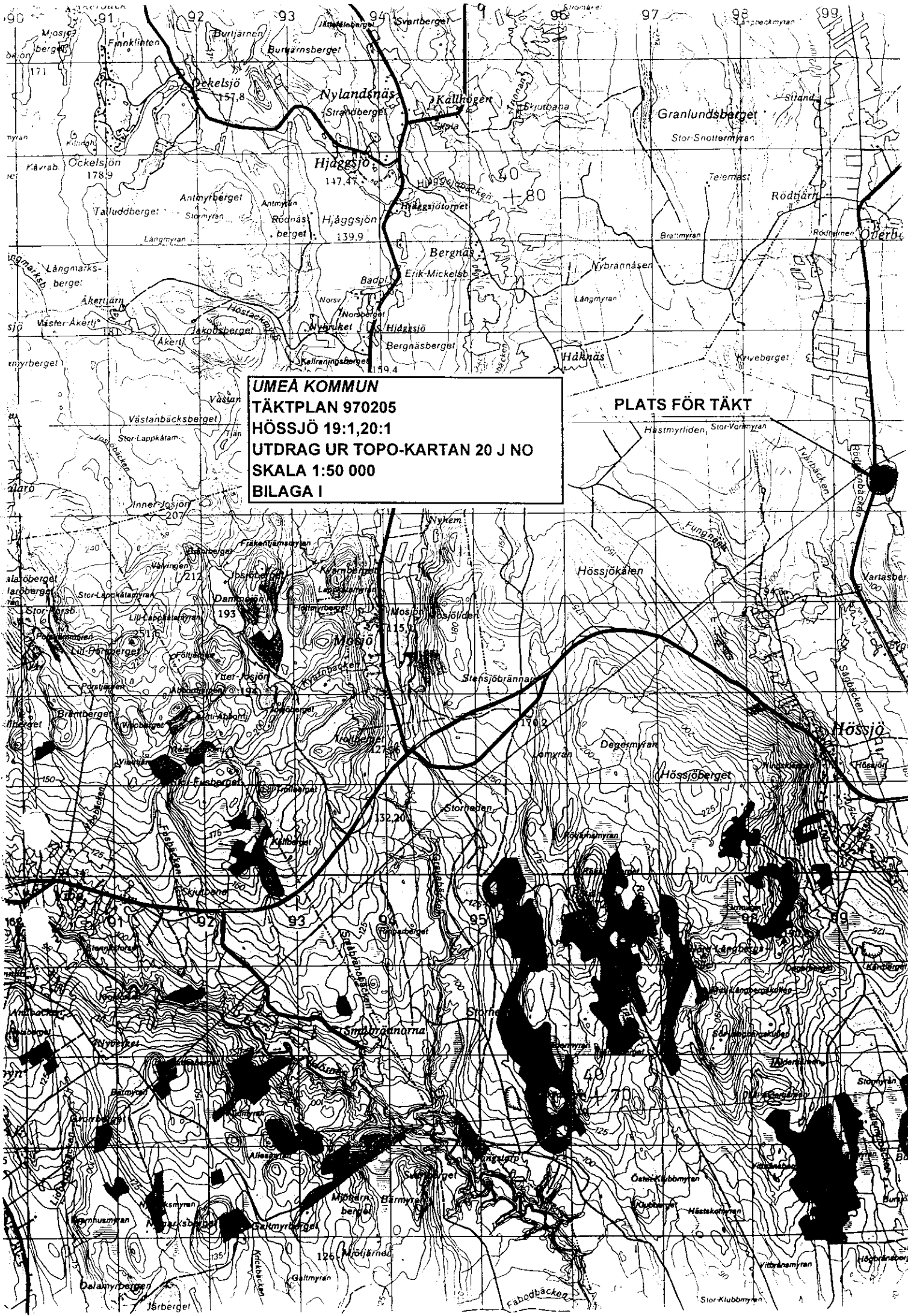
Enligt 19§ miljöskyddsförordningen får inte berg- och gruskrossverk, asfaltsverk eller oljegrusverk anläggas utan att anmälan i god tid dessförinnan gjorts till länsstyrelsen.

Enligt brottsbalken 14 kap 8§ är det straffbelagt att flytta, ta bort, skada eller förstöra gällande gränsmärke, vattenmärke, fixpunkt eller annat märke för plan- eller höjdmätning. Påträffas sådant märke bör kontakt tas med fastighetsbildningsmyndigheten.

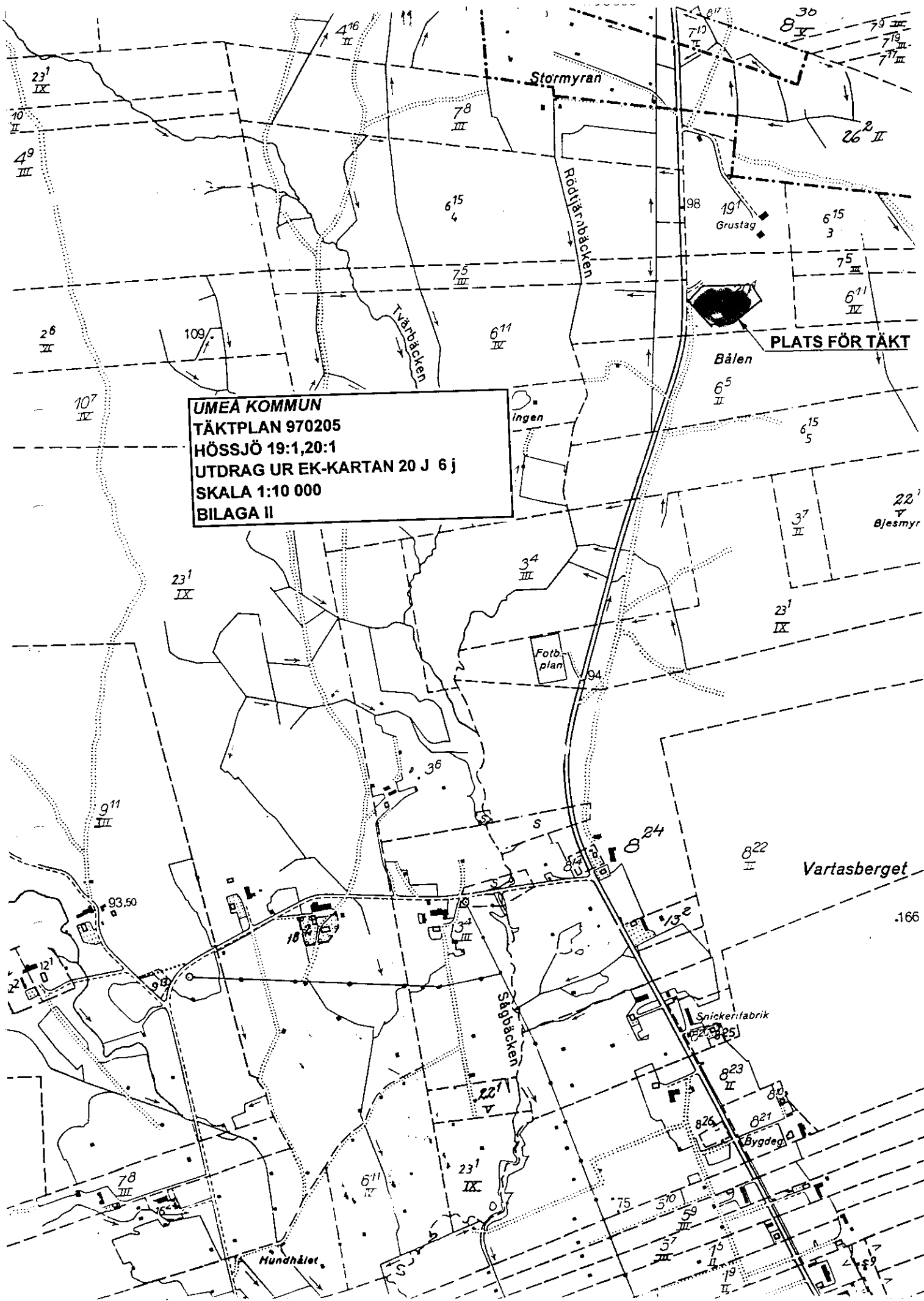
Om täktverksamheten kan befaras vara till men för renskötseln, främst på sätt att flyttning av renar efter flyttningsled här igenom försvåras, bör innan verksamheten påbörjas, kontakt tas med lantbruksfunktionen.

UMEÅ KOMMUN
TÄKTPLAN 970205
HÖSSJÖ 19:1,20:1
UTDRAG UR TOPO-KARTAN 20 J NO
SKALA 1:50 000
BILAGA I

PLATS FÖR TÄKT



UMEÅ KOMMUN
TÄKTPLAN 970205
HÖSSJÖ 19:1,20:1
UTDRAG UR EK-KARTAN 20 J 6 j
SKALA 1:10 000
BILAGA II



STADSBYGGNADSKONTORET
MOK Planregistrering

PNR-ÄRENDEBLAD

Handläggare:

Diariennr : LII 98-344

I Lindblom

Arkivnr: 2480K- ANRP98-190

Regdatum: 990115

Registrering av åtgärder:

Tillstånd till fortsatt grustäkt inom fastigheterna HÖSSJÖ 19:1, 20:1
och 7:8

Anmärkning:

Ek 20969

Berörda fastigheter:

HÖSSJÖ 20:1

981201 BD Beslutsdatum
040630 GT Genomförandetid t o m
LS Lst beteckning:2330-1659/97
PB Inlagd i ACM