

BESLUT

Datum  
1998-07-01

Beteckning  
2330-6898/98  
TDS 80:027

1(3)

Delg.kvitto

Hans Olof Grehn  
Liden 23  
922 66 TAVELSJÖ

## Tillstånd till fortsatt täkt av matjord på fastigheten Hissjö 16:1 i Umeå kommun

(5 bilagor)

### Beslut

Länsstyrelsen meddelar Er tillstånd enligt 18 § naturvårdslagen (1964:822) att **t o m den 30 september 1998** bedriva täkt av matjord på rubricerad fastighet.

Enligt tidigare tillstånd (dnr 2330-6927/92) är brytningsområdets areal ca 30 000 m<sup>2</sup> och uttagbart material 6000 ton. Verksamhetsområdet har markerats på bilagd karta.

Länsstyrelsen förutsätter att verksamheten inte innebär intrång i enskild eller allmän rätt. Tillståndet får inte tas i anspråk förrän det vunnit laga kraft.

För att begränsa företagets menliga inverkan på naturmiljön, förenas tillståndet med villkor enligt tidigare tillstånd 2330-6927/92 (bilaga 1) och allmänna villkor i Bilaga B.

Sedan täktarbetet avslutats och efterbehandlingen enligt tidigare villkoren verkställt skall anmälan göras till täktkontrollanten i kommunen för besiktning.

En av Länsstyrelsen godkänd säkerhet på 15 000 kr har ställts som säkerhet för att i detta beslut meddelade villkor uppfylls. Länsstyrelsen kan ompröva den ställda säkerheten, om den anses otillräcklig.

### Redogörelse för ärendet


Ert tidigare tillstånd räckte t o m den 30 juni 1998. Ni har ansökt om förlängning av tillståndet eftersom ni ej kunnat slutföra täktarbetet inom föreskriven tid.

### Information


Miljö- och hälsoskyddsnämnden kan komma att meddela de råd eller förelägganden som behövs med hänsyn till miljöskyddslagens och hälsoskyddslagens bestämmelser.

Underlåtelse att iaktta meddelade bestämmelser eller villkor rörande täktverksamhet kan medföra straffpåföljd.

Detta beslut kan överklagas hos Regeringen, miljödepartementet, angående täktillståndet.



Jens Backman



Katarina Jönsson  
090 - 10 73 59

### Bilagor

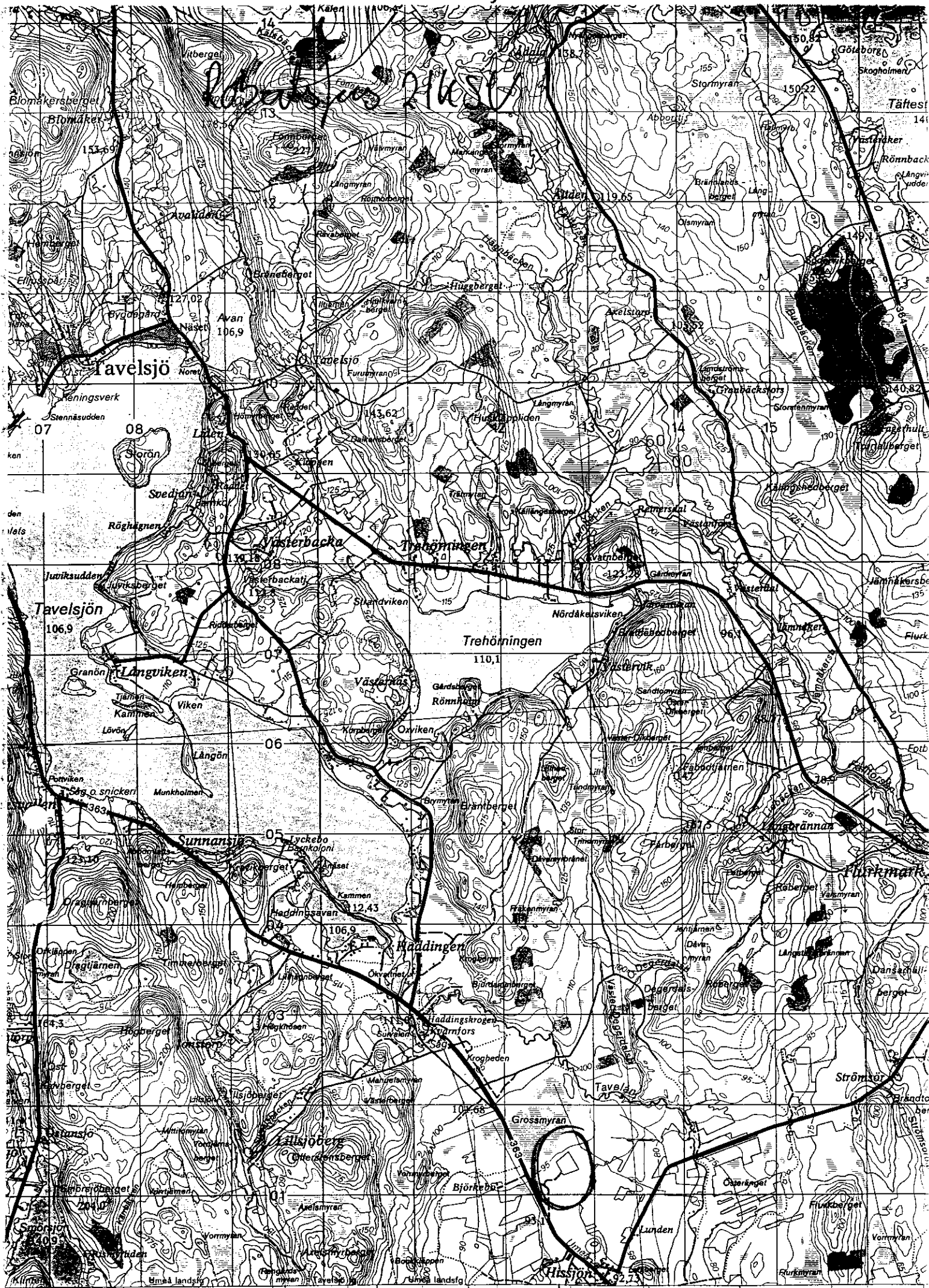
Allmänna villkor, Bil A  
Allmänna skyldigheter, Bil B  
Översiktskarta  
Utdrag ur ekonomisk karta  
Hur man överklagar (1 bilaga)

### Kopia med bilagor till

Kommunens täktkontrollant

### Kopia utan bilagor till

Naturvårdsverket, + översikts karta + ek. karta  
Vägverket-Region Norr, Box 809, 971 25 LULEÅ + översiktskarta + ek. karta  
Distriktslantmätaren i Umeå + ek. karta  
Fastighetsregistermyndigheten + ek. karta  
Kartregistret + ek karta Ro 02  
Lokala skattekontoret, Bernt Sehlin  
KJ



OVERLANTMÄTARMYNDIGHETEN

Afverhållen till

1893-05-23

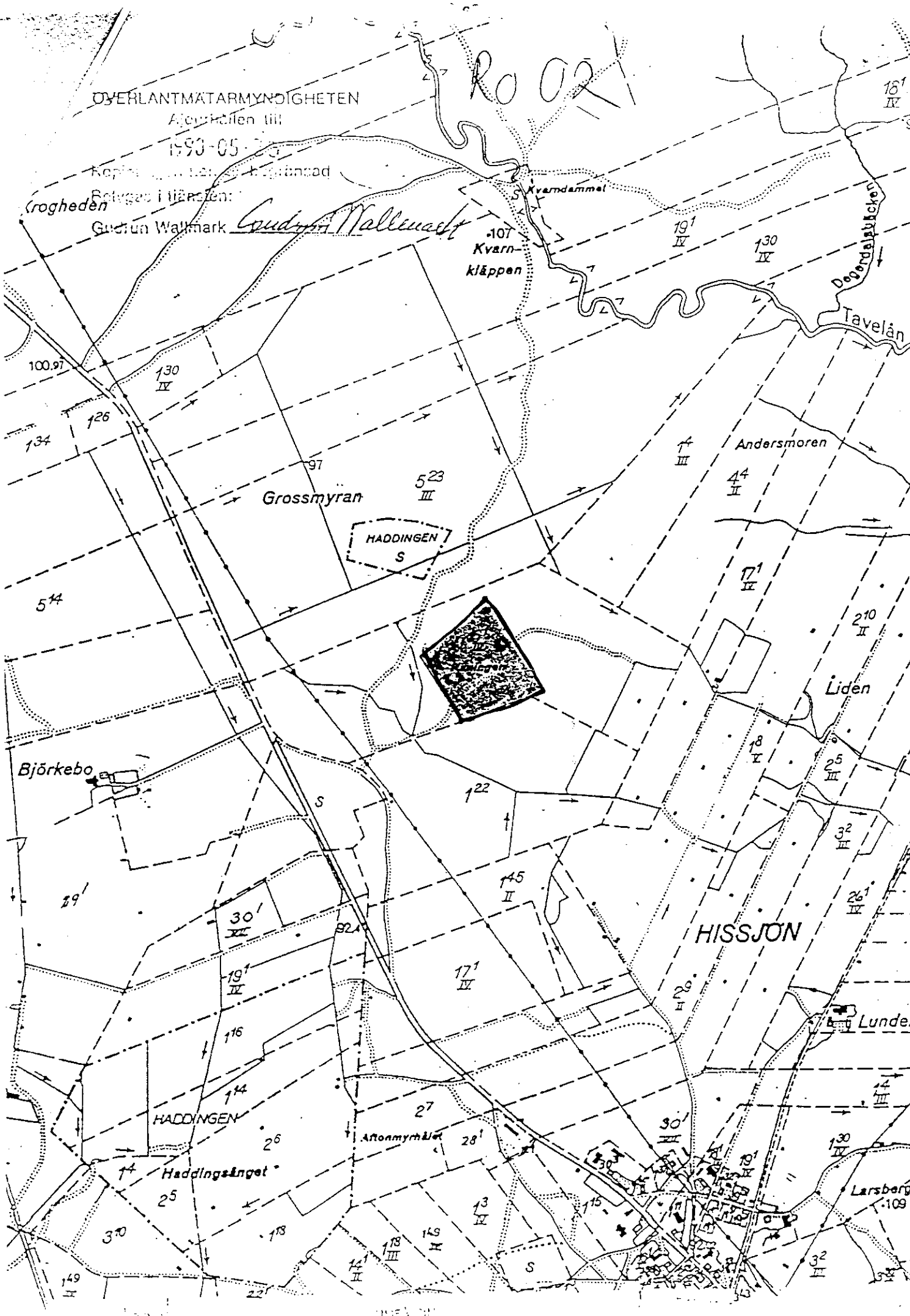
Kopierad från original

Bestigad i läroren:

Gudrun Wallmark

*Gudrun Wallmark*

Ro 02



161 IV

93

107 Kvarnkläppen

191 IV

130 IV

100.97

130 IV

134

126

97

Grossmyran

523 III

HADDINGEN S

Andersmören

44 II

171 II

514

210 II

Liden

Björkebo

122

25 III

32 II

261 II

HISSJON

Lunden

1291

301 IV

191 IV

176

HADDINGEN

Haddingsången

25

27

Aftomymålet

281

149 H

30

178

141 II

178

143

143

115

130

32 H

109

32 H

109

32 H

109

32 H

109

32 H

STADSBYGGNADSKONTORET  
MOK Planregistrering

PNR-ÄRENDEBLAD

-----  
Handläggare:

Diarienumr : LII 98-330

I Lindblom

Arkivnr: 2480K- ANRP98-111

Regdatum: 980826  
-----

Registrering av åtgärder:

Tillstånd till fortsatt täkt av matjord på fastigheten HISSJÖ 16:1

-----  
Anmärkning:

Berörda fastigheter:

HISSJÖN 16:1

-----  
LS Lst beteckning:2330-6898/98  
980817 TR Tidigaste registreringsdatum  
980701 BD Beslutsdatum  
PB Inlagd i ACM