



GRUNDKARTA TILL DETALJPLAN

Upprättad 1996-04-11
Reviderad 1997-02-24

Bengt Franzén
Bengt Franzén

Mätning: JO
Kartkonstruktion: SÅ

Kartstandard enligt HMK

Innehållsstandard / Fullständighet: 2 (1-2)
Standard för lägesnoggrannhet: 3 (1-5)
Aktualitetsstandard: 1 (1-3)

Koordinatsystem i plan och höjd: Umeås lokala system resp RH 00
Karttecken enligt Umeås system 1985

Ursprung: Digital primärkarta

Flygfotografering år: 1968 från 800 meters höjd


Kartan kompletterad beträffande fastighetsindelning, byggnader och vägar

Underjordiska ledningar redovisas ej på grundkarta

Plangränser, -bestämmelser redovisas ej på grundkarta

Godkänd ur sekretessynpunkt för spridning

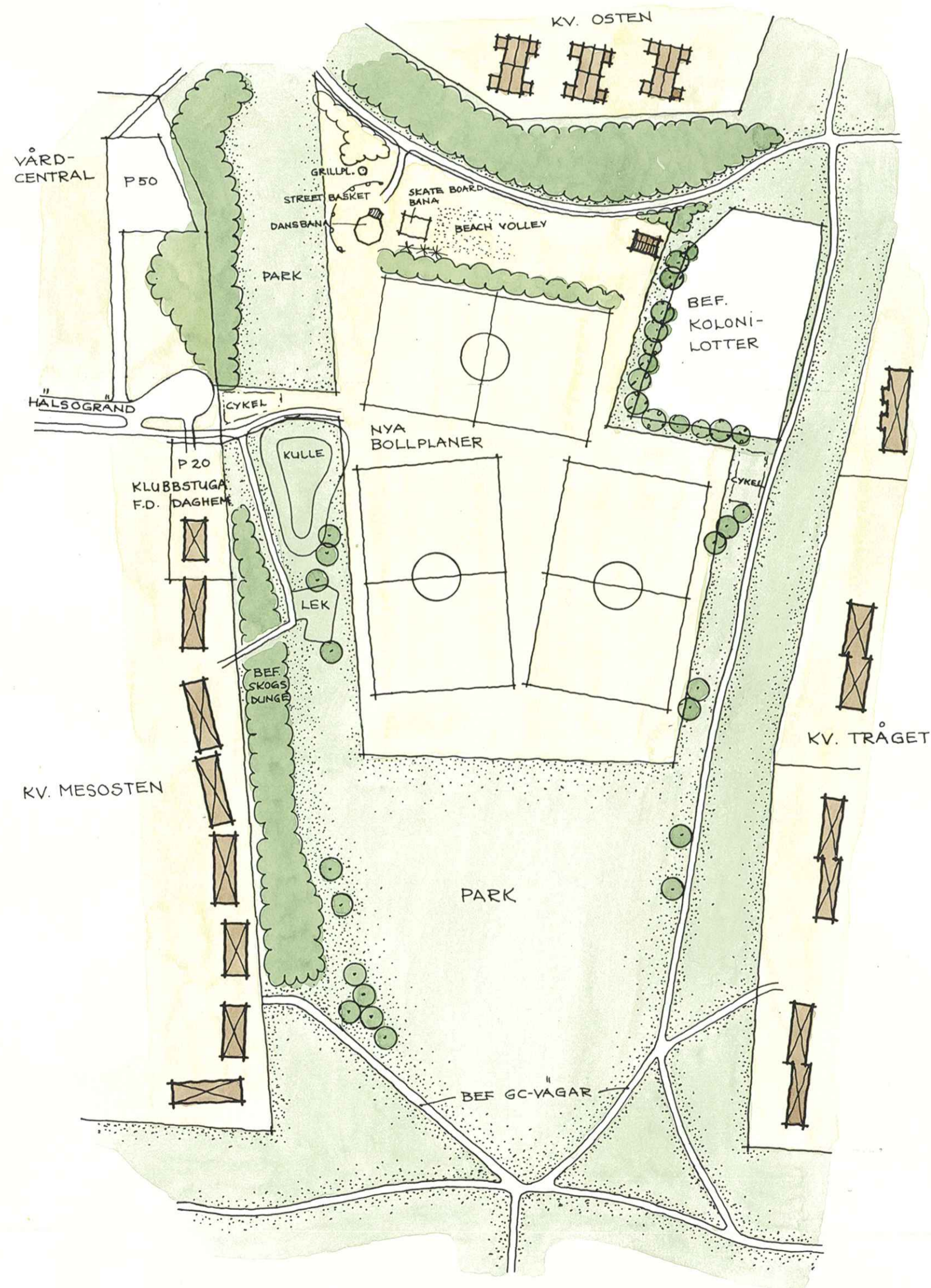
Upphovsrätt: Umeå kommun



96.14

Skala 1:2000

ILLUSTRATION SKALA 1:2000



PLANBESTÄMMELSER

Följande gäller inom områden med nedanstående beteckningar:
Där beteckning saknas gäller bestämmelsen inom hela planområdet.
Endast angiven användning och utformning är tillåten.

GRÄNSBETECKNINGAR

- Linje belägen 3 m utanför planområdet
- - - Användningsgräns
- · - · - Egenskapsgräns

1. Användning av allmänna platser

PARK Parkområde

2. Användning av kvartersmark

L Odlingslotter

Y Idrottsområde

6. Begränsning av markens bebyggande

· · · · · Marken får inte bebyggas

u Marken skall vara tillgänglig för allmänna underjordiska ledningar

8. Utformning

Idrottsområdet får inte inhägnas

10. Administrativa bestämmelser

Genomförandetiden utgår vid årsskiftet närmast fem år efter laga kraft

UTSTÄLLNINGSHANDLING

- Handlingarna består av
- Planarta med bestämmelser
- Planbeskrivning
- Genomförandebeskrivning
- Illustration

BESLUT

Antagen BN 1997-05-12
Laga kraft 1997-06-11
Vidimeras *J.B.*

Detaljplan för del av fastigheten
ERSMARK 22:2 m.fl - Ersbodafältet
inom stadsdelen ERSBODA i UMEÅ KOMMUN
Stadsbyggnadskontoret i mars 1997

Anders Berg
Anders Berg
Planchef

Hans Allergren
Hans Allergren
planingenjör

eva

2480 K - P97/53

**LAGAKRAFTBEVIS**

1997-06-13

Detaljplan för del av fastigheten **Ersmark 22:2 m fl - Ersbodafältet**
inom Umeå kommun

Planen har antagits av byggnadsnämnden 1997-05-12, § 83

Kommunens beslut har inte överklagats till länsstyrelsen.

Kommunens antagande beslut har vunnit laga kraft 1997-06-11.

STADSBYGGNADSKONTORET

Planavdelningen

I. Lindfors

Ingrid Lindfors

Kopia till

FRM

FBM

Plan o Räddningstjänst

Bygglov

2480K-P97/53

UMEÅ KOMMUN

SAMMANTRÄDESPROTOKOLL

Byggnadsnämnden

Sammanträdesdatum

1997-05-12

Plats och tid	Byggnadsnämndens sammanträdesrum, Stadshuset, kl 13.30-17.50	
Beslutande	Carin Conradsson, ordförande Lennart Degerliden, vice ordförande Ingemar Jangvad, till kl 17.10 Margareta Lindskog, ord från kl 17.10 § 104 Anna Lind Peter Olofsson, till kl 16.30 Bert-Allan Persson, ord från kl 16.30 § 104 Kurt Bergström Olov Sjöberg Ingemar Dalgård Nils-Åke Sandström Rune Wästerby Jonas Renman	
Ersättare	Åsa Ögren, till kl 16.50 Assar Karlsson Jerker Marklund, till kl 15.15 Lennart Eriksson Gösta Ludvigsson Tony Back	
Övriga deltagande	Lars-Göran Boström, stadsbyggnadschef Lars Eklöf, bygglovchef Anders Berg, planchef Börje Nordström, lantmätare Ulf Sondell, stadsingenjör Hans Allergren, stadsplaneingenjör Mathias Wärmhjem, trafikingenjör Roger Berggren, trafiktekniker	Staffan Sjöström, lantmätare Patrik Forsberg, arkitekt Benny Sandberg, planingenjör Lennart Boström, 1:e byggnadsinsp
Utses att justera	Lennart Degerliden	
Justeringens plats och tid	Stadsbyggnadskontoret 1997-05-20	
Underskrifter	Sekreterare	Ann-Kristin Lundström
	Ordförande	Carin Conradsson
	Justera	Lennart Degerliden

Paragrafer 80-106

BEVIS

Justeringen har tillkännagivits genom anslag

Organ	Byggnadsnämnden	
Sammanträdesdatum	1997-05-12	
Datum för anslags uppsättande	1997-05-21	Datum för anslags nedtagande 1997-06-11
Förvaringsplats för protokollet	Stadsbyggnadskontoret	
Underskrift	Ann-Kristin Lundström	



BYGGNADSNÄMNDEN
PROTOKOLL

Dnr PLA 96-14

Beslutsdatum
1997-05-12

§ 83

Justerarnas sign:

Fastighetsbeteckning: ERSMARK 22:2, del av
Fastighetens adress: Ersboda

Sökandens namn: PLU

Ärendet avser: Detaljplan, antagande efter utställning

TJÄNSTEUTLÅTANDE: Handläggare: Hans Allergren

Sign:

Detaljplanen har upprättats i mars 1997 och varit utställd under tiden 1997-03-17 t.o.m. 1997-04-10. Syftet med detaljplanen är att överföra allmän plats (park-mark) till kvartersmark för idrottsändamål. Följande yttranden har inkommit.

Länsstyrelsen och **Miljökontoret** har inga erinringar mot detaljplanen.

Västerbottens läns landsting har inget att erinra mot detaljplanen. Man tillägger dessutom att man avser att träffa en överenskommelse med Ersboda SK om nyttjande av parkeringar vid vårdcentralen under kvällar och helger.

Umeå Fritid anser att viss inhägning bör kunna tillåtas till skydd för vissa aktivitetsytor mot ex. okynneskörning med moped etc. Vidare anser man att parkområdet söder om idrottsområdet bör kunna nyttjas som enklare träningsytor.


Kommentar: Synpunkten om viss inhägning bör kunna tillgodoses med detaljplanens utformning. Planen anger dock förbud att inhägna hela idrottsområdet. Parkområdet utgör redan ett öppet gräsbevuxet område som nyttjas för oorganiserat bollspel och andra aktiviteter. Det bör även framgent behålla den öppna gräsbevuxna karaktären.

Kv Ostens samfällighetsförening framför att odlingslotterna bör skyddas med höga stängsel bakom fotbollsmålen på sedvanligt sätt. Detta borde anges i detaljplanen.

Kommentar: Odlingslottsföreningen framförde under samrådet att odlingarna borde skyddas genom buskplanteringar mm. Detta har tillgodosetts i detaljplanen. Önskemålet om skyddsstängsel bakom fotbollsmålen sammanfaller med de behov som idrottsverksamheten har enligt yttrandet ovan.

Ersboda dagcenter efterlyser möjligheter till aktiviteter för handikappade vid naturnära promenadstråk. En grillplats och regnskydd/vindskydd vore lämpligt.

97-05-20 uu
lsm/



BYGGNADSNÄMNDEN
PROTOKOLL

Dnr PLA 96-14

Beslutsdatum
1997-05-12

§ 83

Justerarnas sign:

Kommentar: Inom aktivitetsytan norr om bollplanerna har redan en grillplats redovisats på illustrationen, men även ett enklare vindskydd bör kunna få plats här.

Stadsbyggnadskontoret föreslår sammanfattningsvis att detaljplanen antas utan förändringar.

BESLUT:

Byggnadsnämnden beslutar

att anta detaljplanen för del av fastigheten Ersmark 22:2 m.fl - Ersbodafältet

(Upplysningar om överklagande, se bilaga UNDERRÄTTELSE)



**Detaljplan för del av fastigheten
ERSMARK 22:2 m.fl. - Ersbodafältet
inom stadsdelen ERSBODA i UMEÅ KOMMUN**

PLANBESKRIVNING

HANDLINGAR

Till detaljplanen hör plankarta med bestämmelser och illustration, planbeskrivning samt genomförandebeskrivning.

PLANENS SYFTE

Avsikten är att överföra allmän plats (parkmark) till kvartersmark för idrottsändamål.

TIDIGARE STÄLLNINGSTAGANDEN

För området gäller stadsplan fastställd 1980-01-09, 1980-10-27 och 1981-10-09. Området utgör i gällande stadsplan dels parkområde avsett för sportfält och lekplats och dels område för odlingslotter.

Kommunstyrelsens planeringsutskott har 1996-02-28 beslutat att ge byggnadsnämnden i uppdrag att upprätta detaljplan med ovan nämnda syfte. Beslutet grundar sig på en framställning från Fritidsnämnden efter beslut 1995-12-11 där man påtalar behovet av bollplaner för Ersboda SK:s ungdomsverksamhet.

FÖRUTSÄTTNINGAR OCH FÖRÄNDRINGAR

Planområdet är beläget i den gröna dalgången mellan västra och östra Ersboda norr om Cementvägen. Området är i huvudsak gräsbevuxet och nyttjas som sportfält. Närmast kvarteret Mesosten finns en ca 30 meter bred skogsremsa samt en lekplats med diverse lekredskap. Även strax söder om kv. Osten finns en skogsremsa med samma bredd. Gång- och cykelvägar finns utbyggda i dalgången och inom vars norra del en dansbana finns. Ett område med odlingslotter är beläget i planområdets nordöstra hörn.

Planförslaget innebär att tre fotbollsplaner anläggs i enlighet med illustrationen. Idrottsområdet kommer inte inte att inhägnas då avsikten är att bibehålla området allmänt tillgängligt till nytta och glädje för de boende i kringliggande bostadsområden. Marken närmast kv. Mesosten inklusive den nämnda skogsremsan och lekplatsen läggs ut som parkmark liksom området närmast kv. Tråget öster om dalgången.

Infart till det planerade idrottsområdet sker från Ystarvägen via Hälsogränd. Det fd daghemmet inom Kv. Mesosten 1 avses att nyttjas som klubbstuga för idrottsföreningen och vid denna kan ett 20-tal parkeringsplatser anläggas. Vid enstaka större parkeringsbehov kan under kvällar eller helger samnyttjande av parkeringar ske med Vårdcentralens parkering, som inrymmer ca 50 platser.

I dalgången finns kommunala VA-ledningar för vilka särskilda ledningsområden redovisas i detaljplanen. Bollplanernas har placerats så att brunnslöck inte hamnar inom bollplanerna.

Inom idrottsområdet har kring den dansbana som finns i dalgångens norra del illustrerats ytterligare aktivitetsytor såsom beach volley, street basket m.m.

Kolonilottsområdets avgränsning har justerats så att det överensstämmer med nuvarande förhållanden.

ADMINISTRATIVA FRÅGOR

Frågor som rör plangenomförandet redovisas i genomförandebeskrivningen.

STADSBYGGNADSKONTORET i Umeå mars 1997

Planavdelningen



Anders Berg
Planchef



Hans Allergren
Planingenjör



**Detaljplan för del av fastigheten
ERSBODA 22:2 m.fl - Ersbodafältet
inom stadsdelen ERSBODA i UMEÅ KOMMUN**

GENOMFÖRANDEBESKRIVNING

ORGANISATORISKA FRÅGOR

Tidplan och genomförandetid

Anläggningsarbetena avses påbörjas med ett par bollplaner sommaren 1997. Den tredje bollplanen kan dröja ytterligare några år. Genomförandetiden utgår vid årskiftet närmast fem år efter det att detaljplanen vunnit laga kraft.

Huvudmannaskap/Ansvarsfördelning

Kommunen svarar inte för några åtgärder inom det nya idrottsområdet eller inom kolonilottsområdet.

Kommunen är huvudman för allmän plats, här i form av parkmark.

FASTIGHETSÄTTSLIGA FRÅGOR

Ingen fastighetsbildning krävs. Kommunen avser även fortsättningsvis äga marken för idrottsområdet liksom fastigheten Mesosten 1. Mark och byggnader kommer dock att upplåtas till Ersboda SK via avtal. Ett avtal bör också träffas mellan Landstinget och Ersboda SK om nyttjande av parkeringsplatser vid vårdcentralen i kv.Ädelosten

TEKNISKA FRÅGOR

Ersboda SK svarar för byggande av bollplanerna och övriga aktivitetsytor inom idrottsområdet. Klubben svarar också för anläggande av ett dike och en gles häck i kolonilottsområdets sydvästra del enligt illustrationsplanen och som skydd för kolonilotterna.

STADSBYGGNADSKONTORET i Umeå mars 1997
Planavdelningen

Anders Berg
Anders Berg
Planchef

Hans Allergren
Hans Allergren
Planingenjör



**Detaljplan för del av fastigheten
ERSMARK 22:2 m.fl. - Ersbodafältet
inom stadsdelen ERSBODA i UMEÅ KOMMUN**

SAMRÅDSREDOGÖRELSE

Detaljplanen avsågs behandlas med enkelt planförfarande. Samråd har skett med Länsstyrelsen, Tekniska kontoret, Umeå Fritid, Miljökontoret, Umeå Energi AB, Ersboda SK samt Umeå Basebollklubb. Berörda sakägare och kommunala förvaltningar har per brev 1996-04-30 fått del av samrådshandlingarna. Samtliga har beretts tillfälle att inkomma med synpunkter senast 1996-05-22. Följande remissvar har inkommit.

Länsstyrelsen anser att detaljplanen bör handläggas med normalt planförfarande med hänsyn till att området i gällande detaljplan utgör allmän plats, grönområde. Man påpekar vidare att erfarenheter från Mariehemsdalgången visar på ett brett utnyttjande av allmänheten med picknick i det gröna, brännboll, drakflygning etc. Föreliggande förslag anser man begränsar allmänhetens tillgänglighet varför det finns anledning att minska det planerade idrottsområdet, kanske genom att ta bort någon fotbollsplan.

Kommentarer: Med hänsyn till inkomna synpunkter i övrigt och länsstyrelsens påpekande anser vi att detaljplanen bör övergå till att handläggas med normalt planförfarande, d.v.s att planförslaget med eventuella justeringar blir föremål för utställning. Vid ett samrådsmöte med företrädare för Ersboda SK och några bostadsrättsföreningar inom Ersboda (se yttrande från Lars Lindh nedan) redovisades att den gröna dalgången med planförslaget tas i anspråk för idrottsändamål i alltför hög utsträckning. De boende ansåg att dalgången även bör tillgodose allmänhetens aktivitetsbehov och att basebollanläggningen, som är att betrakta som en ren tävlingsanläggning utan särskild förankring i Ersboda, bör utgå ur planförslaget. Vi föreslår därför att basebollanläggningen utgår och att idrottsområdet därigenom minskas i söder.

Tekniska kontoret, Miljökontoret och Umeå Energi AB har inga erinringar.

Västerbottens Landsting har inget att erinra mot detaljplanen och förutsätter att parkering m.m ordnas så att vårdcentralens parkering inte nyttjas av besökare till idrottsområdet.

Kommentar: Ett samnyttjande av parkeringsplatser är önskvärt ur såväl ekonomisk synpunkt som ur miljösynpunkt. Vi föreslår därför att en överenskommelse träffas mellan Landstinget och Ersboda SK om nyttjande av parkeringar vid vårdcentralen under kvällar och helger, d.v.s under de tider då verksamhet vid vårdcentralen normalt inte förekommer.

Bostadsrättsföreningen Mesosten är positiva till planförslaget och ser åtgärderna som ett positivt tillskott i närmiljön. Däremot är man oroliga för ökad biltrafik och okontrollerad parkering längs Hälsogränd och på föreningens parkeringar. Man har redan idag dessa problem vid olika arrangemang på fältet och problemen torde öka med de nya anläggningarna. Planförslaget bör därför kompletteras med en parkeringslösning.

Kommentar: Då basebollanläggningen föreslås utgå ur planförslaget (se kommentarens till Länssyrelsens yttrande ovan) kommer också parkeringsbehoven att minska kraftigt. Vårdcentralens parkeringar bör även kunna nyttjas efter överenskommelse mellan Ersboda SK och Landstinget. Härigenom bör bostadsrättsföreningens parkeringar kunna fredas från obehörig parkering.

Fastighetsägare i Ostens samfällighetsförening anser planförslaget disposition av den gröna dalgången bra och ett iordningställande av den sankta marken välkomnas därför. Ytterligare aktiviteter för allmänheten borde dock tillskapas, ex boule och en BMX-bana m.m. Trafikproblem kan uppkomma om inte bilburna besökare nyttjar de parkeringar som redovisas i planen utan kör på cykelvägar och gräsytor ända fram till fotbollsplanerna. Ansvaret för att så inte sker bör åläggas idrottsföreningarna genom information och eget gott föredöme.

Kommentar: Förslaget att minska idrottsområdet till gagn för allmänheten är just att ge möjlighet till kompletterande aktiviteter i framtiden för allmänheten. Vi delar synpunkterna om lösningen på eventuella trafikproblem.

Hyres-och bostadsrättsföreningar i Ersboda genom Lars Lindh anser att stora delar av planförslaget är bra men man har synpunkter som man anser mindre bra. Man önskar därför en träff med Stadsbyggnadskontoret och Ersboda SK.

Kommentar: Ett samrådsmöte har hållits i Ersboda 1996-05-29 där representanter för sex bostadsföreningar och Ersboda SK deltog. Mötets mening var att basebollplanen bör utgå ur planförslaget för att tillförsäkra de boende inom Ersboda ytor för diverse aktiviteter, ex. sittgrupper, grillplatser, boule, skatebord etc. Idrottsområdet får inte ta den övervägande delen i anspråk. Man befarar vidare problem med biltrafik på privata parkeringar och körning/parkering på gräsytor. Vi föreslår att planförslaget ändras så att basebollplanen tas bort och området i stället redovisas som parkområde.

Föreningen Umehus 22 ifrågasätter behovet av en grusplan då sådan redan finns inom Ersboda. Man undrar vidare om spontan nyttjande av gräsytorerna kan ske eller om man måste beställa tid för ex. brännboll hos idrottsföreningen och om denna kan klippa hela ängen, som annars ser ovårdad ut.

Kommentar: Förmodligen kommer endast gräsplaner att anläggas. Texten om gräs-resp. grusplaner tas därför bort på illustrationen. En kombination av grus-

och gräsplaner är ofta nödvändig eftersom annars alltför stort slitage skulle uppstå på gräsplaner speciellt under tidig vårsäsong. Idrottsföreningen kommer att sköta idrottsområdet och kommunen övriga grön-områden. Spontan brännboll kommer inte få spelas inom idrottsområdet utan får ske på grönytorna söder om detta.

Ersboda odlingsförening nr 3 önskar att skydd av odlingarna beaktas i planförslaget eller i avtal som reglerar genomförandet. Skyddet kan enklast utgöras av ett dike med gles skyddsplantering av buskar och som bör bekostas av den som anlägger bollplanerna.

Kommentar: Synpunkten förefaller rimlig varför genomförandebeskrivningen bör kompletteras i detta avseende.

Lisa Bergström och Erik Danielsson, boende anslutning till det gröna fältet, är positiva till gräsplanerna för bollspel, men grusplanen förefaller onödig eftersom redan finns sådana inom Ersboda. Planförslaget anser man vidare i alltför hög grad reducerar fältet till förmån för idrottsaktiviteter. Området bör få större variation och vara av mer allemansrättslig karaktär, ex sittbänkar, vattenspeglar etc. och kulvertledningen kunde öppnas till en stenlagd bäck. Planförslaget bör göra området trivsamt för alla boende.

Kommentar: Beträffande behov av grusplan hänvisas till föreningen Umehus 22:s yttrande ovan. Idrottsområdet föreslås minskas till förmån för att bl.a tillgodose allmänhetens aktivitetsbehov. Se bl.a kommentaren till Länsstyrelsens yttrande.

SAMMANFATTNING

Länsstyrelsen, några bostadsföreningar inom Ersboda och ett par privatpersoner anser att den gröna Ersbodadalgången i för hög grad tas i anspråk för idrottsändamål. Man anser att allmänhetens aktivitetsbehov även bör tillgodoses, särskilt som området i gällande detaljplan är utlagt som ett centralt grönområde i Ersboda. Idrottsområdet bör därför reduceras och bostadsföreningarna föreslår därför att basebollplanen tas bort.

Ett par bostadsföreningar befarar ökad biltrafik och därav följande okontrollerad parkering på privata parkeringsområden och dels körning och parkering på grönytor. Idrottsföreningen bör informera och hålla efter sina bilburna medlemmar.

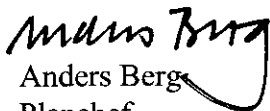
I ett par yttranden ifrågasätter man behovet av grusplaner. Angränsande odlingslotts-förening vill att den som anlägger bollplanerna också anlägger ett dike med buskage som skydd mot odlingsområdet.


Förslag till justeringar av detaljplanen:

- *Idrottsområdet minskas i söder genom att basebollplanen tas bort.*
- *Den planerade gångvägen öster om kv. Mesosten tas bort eftersom behovet att nå basebollplanen inte längre kvarstår.*
- *Genomförandebeskrivningen kompletteras angående anläggande av buskage m.m vid odlingsområdet och avtal med Landstinget om parkeringsutnyttjande vid vårdcentralen under kvällar och helger.*
- *Detaljplanen övergår till att handläggas med normalt planförfarande, d.v.s att detaljplanen justeras och därefter ställs ut för allmänhetens granskning .*

STADSBYGGNADSKONTORET i Umeå mars 1997

Planavdelningen


Anders Berg
Planchef


Hans Allergren
Planingenjör

SENAST ÄNDRAD 1992-05-21***** * PLANREGISTRET
 LÄN VÄSTERBOTTEN KOMMUN UMEÅ *
 STADSPLAN * SID 1 AV 1
 ERSBODAOMRÅDET * 1997-08-18

	DATUM	FRM:S AKTBETECKNING	ALTERNATIV AKTBETECKNING
BESLUT	1980-01-09	2480K-P118/1980	24LE 24-P1980-75 2480 266

GENOMFÖRANDETIDEN ANM/BERÖR
 UTGÅR GENOMFÖRANDETIDEN HAR UTGÅTT

REGISTERKARTA ~~-424~~ -443 -444

BERÖRDA FAST/SAMF UMEÅ ERSBODA 2:1,4:1-2,ERSMARK S:20,22:2,22:5,FLASKAN 1-16,FR
 YSEN 1-35,GLASSEN 1-42,GRÄDDOSTEN 1,HÄMTAREN 1-31,KEDJAN S:1,
 1-8,KYLEN 1,LÄNKEN S:1,1-3,5,MESOSTEN 1-2,MÄRLAN 2-4,6-8,PALL
 EN 1-4,PINNEN 1-2,PRÄSTOSTEN 1-45,SNIPAN S:1,1-12,TRAITTEN 1,V
 ASSLAN 1,VISPEN 1-8,ÄDELOSTEN 1-2

 KOMMANDO ==> MENY
 SIDA (S), SKRIV, MENY

Boet: MESOSTEN 1

SENAST ÄNDRAD 1992-07-08***** * PLANREGISTRET
LÄN VÄSTERBOTTEN KOMMUN UMEÅ *
STADSPLAN * SID 1 AV 6
ERSBODAOMRÅDET MELLERSTA DELEN * 1997-08-18

	DATUM	FRM:S AKTBETECKNING	ALTERNATIV AKTBETECKNING
BESLUT	1981-06-01	2480K-P89/1981	24LE 24-P1981-95 2480 281

GENOMFÖRANDETIDEN ANM/BERÖR
UTGÅR 1992-06-30

REGISTERKARTA -423 ~~-424~~

BERÖRDA FAST/SAMF UMEÅ ERSMARK 22:2, OSTEN 1-36, OSTKUPAN 1

KOMMANDO ==> SID 2
SIDA(S), SKRIV, MENY

1/10/65

SENAST ÄNDRAD 1997-02-10***** * PLANREGISTRET
LÄN VÄSTERBOTTEN KOMMUN UMEÅ *
STADSPLAN * SID 1 AV 1
ERSBODAOMRÅDET SYDÖSTRA DELEN * 1997-08-18

29

	DATUM	FRM:S AKTBETECKNING	ALTERNATIV AKTBETECKNING	
BESLUT	1981-10-09	2480K-P122/1981	24LE	P1981-113
			2480	285
ÄNDRAD	1987-12-30	2480K-P82/1988	24LE	2480-P88/22
			2480	343

GENOMFÖRANDETIDEN	ANM/BERÖR
BÖRJAR	1987-07-01
UTGÅR	1992-06-30

REGISTERKARTA -423 -424

BERÖRDA FAST/SAMF UMEÅ BYTTAN 1-69,ERSMARK 22:2,KÄRNAN 1,SMÖRET 1-3,SPANNEN 1,T
RÅGET 1-3

KOMMANDO ==> MENY
SIDA (S), SKRIV, MENY

KONTROLLISTA PLANRUTIN

Ärende Ersmark 22:2		Ink datum 1997-08-11		Dnr 9770	
		Tidigaste reg datum 1997-08-11		Aktbeteckning 2480K-P97/53	
Registerområde, kommun Umeå		Antal handl 1	Antal kartor 1	Reg datum/Annat avsl datum 1997-08-20	
Akt utgållrad datum	P g a ärende (dnr)	ISt dnr		Beslutsdatum 1997-05-12	
HANDLÄGGNING		Datum			
<input type="checkbox"/> Infört på registerkarta		<input type="checkbox"/> Godkänt			
<input type="checkbox"/> Mellanlagrat		<input type="checkbox"/> Slutfört			
<input type="checkbox"/> Granskat utan anm		<input type="checkbox"/> Akt till arkiv			
INFORMATION		<input type="checkbox"/> Nyregistrering <input type="checkbox"/> Ändring <input type="checkbox"/> Avregistrering			
Planförkortning DP	Status B	Plannamn/Text ERSMARK 22:2 M FL - EZBODAFÄLTET			
Registerkarta - 423, - 424, - 443, - 444					
Gäller t o m		Arkivplats			
Tilläggsinformation					
Genomföranderid					
		Börjar 1997-06-12	Börjar		
		Utgår 2002-12-31	Utgår		
Berör					
Till: ERSMARK 22:2 MESOSTEN 1					
Bort:					
Berörda Fp/Dp 2480K-P118/1980, 2480K-P89/1981, 2480K-P122/1981					
Anmärkningar LAGA KRAFT 1997-06-11 INLAGO I ATLAS					

