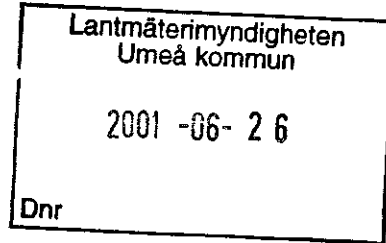




Länstyrelsen
Västerbottens län
Miljövård



BESLUT

Datum
2001-06-19
Delgv. kv.

Beteckning
2330-2308/01
80:071 B

1(8)

Peab Sverige AB
Box 4203
904 06 Umeå

**Tillstånd till fortsatt grustäkt inom fastigheten Stöcksjö 41:1 i Umeå kommun
(bilagor)**

Beslut

Länstyrelsen meddelar Peab Sverige AB(org. nr. 556099-9202) tillstånd enligt 12 kap 1 § miljöbalken (1998:808) att **t o m den 30 juni 2006** bedriva täkt av grus inom fastigheten Stöcksjö 41:1 i Umeå kommun.

Tillståndet gäller för uttag av 125 000 ton (ca 68 000 fm³). Brytningsområdets areal är ca 25 000 m². Verksamhetsområdets areal är ca 53 900 m² och dess gräns har markerats på bilagda kartor.

Länstyrelsen förutsätter att verksamheten inte innebär intrång i enskild eller allmän rätt. Tillståndet får tas i anspråk omedelbart.

Om inte annat framgår av nedan föreskrivna villkor skall verksamheten bedrivas i huvudsaklig överensstämmelse med vad bolaget uppgett och åtagit sig enligt ansökan. Ändringar i verksamheten som kan beröra detta beslut får ske först efter tillsynsmyndighetens godkännande.

För tillståndet gäller följande villkor:

Före brytning

1. Innan arbetena påbörjas skall samråd ske med tillsynsmyndigheten f n länstyrelsen 090/10 70 00.
2. En omgång av täktillståndet, inklusive bilagor, skall finnas tillgänglig vid täkten och förvaras av platsansvarig.
3. Gränsen för verksamhetsområdet skall i terrängen utmärkas på väl synligt sätt med 5 x 5 cm tjocka träpålar med rödmålad topp eller plaströr innan brytning påbörjas. Fixpunkter inom området skall på motsvarande sätt utmärkas med vitmålade rör eller kryss på fast berg.

4. Den 2001-02-08 upprättade täktplanen, skall gälla.

Under brytning

5. Brytningsområdet skall avbanas respektive efterbehandlas efter hand som arbetet i täkten fortskrider. Avbaningsmassorna som skall användas vid efterbehandlingen skall läggas i ordnade upplag. Materialet skall vid efterbehandlingen bredas ut över området. Vegetationen omkring täktområdet skall till skydd mot insyn i huvudsak behållas oförändrad under uttagstiden. Täkten skall efterbehandlas inom tillståndstiden.

6. På arbetsplatsen skall hållas god ordning. Stubbar, andra trädrester och kvarvarande sten skall krossas och efter hand schaktas ned inom brytningsområdet. Förslitet materiel, skrot o d skall tas om hand.

7. Brytning får inte bedrivas närmare högsta grundvattenyta än 1 meter.

8. Täktområdets botten skall vid efterbehandlingen avjämnas och utformas så att bestående vattensamlingar eller försumpningar inte uppkommer. Vid utfyllnader och utjämning av täkten skall rena jord-, grus- och bergmassor användas.

Verksamheten i täkten

9. Verksamhet får endast bedrivas vardagar måndag-fredag kl 07.00-22.00.

10. Verksamheten får som riktvärde utomhus vid bostadsbebyggelsen inte ge upphov till högre ekvivalent ljudnivå än;

- 45 dBA vardagar (kl 07.00-18.00).
- 40 dBA kvällstid vardagar (kl 18.00 – 22.00)

Tillsynsmyndigheten kan efter anmälan i god tid (minst 3 veckor) av verksamhetsutövaren medge tillfällig förlängning av arbetstiden om särskilda skäl föreligger. En förlängning av arbetstiden förutsätter också att en bullerutredning av verksamheten görs som visar att man klarar Naturvårdsverkets råd och riktlinjer för buller.

11. Transportvägar i direkt anslutning till verksamheten skall vid behov dammbekämpas. Endast vatten får användas som dammbekämpningsmedel.

12. Upplagen skall så långt som möjligt placeras vindskyddat för att förhindra diffus damning. Upplagen skall vid behov befuktas, exempelvis vid stark vind och torrperioder. Kraftig damning skall journalföras.

13. Stenmaterial skall vattenbegjutas före krossning. Mängden stoft i utgående luft från krossverk får inte överstiga 20 mg/m³ torr gas.

14. Petroleumprodukter, oljor, drivmedel och andra farliga varor skall förvaras i tank eller liknande med en invallning/tråg som rymmer hela tankens volym. Det skall finnas regnskydd över tanken som hindrar nederbörd från att fylla invallningen/tråget. Mängder och förvaring av varor och kemikalier skall kontrolleras.

15. Saneringsutrustning skall finnas för beredskap i tälkten. Hantering av brandfarliga vätskor skall ske så att spill och läckage förhindras.

16. Spill av olja, oljehaltigt avfall, flytande rengöringsmedel och liknande skall samlas upp. Det betraktas som farligt avfall och skall förvaras väl skyddat, transporteras av godkänd transportör och slutligt omhändertas av godkänd omhändertagare. Mängder farligt avfall och transportör skall journalföras.

17. All hantering av farliga varor som oljehantering inklusive tankning av fordon och maskiner, får endast ske på hårdgjord yta.

18. Inträffar haveri eller omfattande driftstörningar i process- eller reningsutrustning skall verksamheten omedelbart avbrytas och kommunens räddningstjänst samt tillsynsmyndigheten kontaktas.

Efter brytning

19. Brytningsområdets slänter får inte ges en brantare lutning än 1:3. De skall avrundas mjukt vid släntröner och släntrötter samt i övrigt anpassas till angränsande terräng.

20. Slänten med backsvalor skall lämnas ifred under perioden 1 maj – 15 september. Vid efterbehandlingen av tälkten skall häckningsbranten lämnas och inte släntas ner. Informationsblad skall finnas både hos tillståndhavre och exploatör av tälkten.

21. Avslutade delar av tälkten skall förses med ett vegetationstäckle. Tälkten skall planteras med skog och om skogen har svårt att etableras sig skall området först besås med gräs.

22. Eventuella upplag skall transporteras bort inom tillståndstiden.

23. Sedan tälktarbetet avslutats och efterbehandlingen enligt villkoren verkställt skall anmälan omedelbart ske till länsstyrelsens tälkthandläggare för besiktning.

24. Avbryts eller upphör verksamheten innan den slutförts enligt detta beslut, skall anmälan om detta göras till Länsstyrelsen.

25. Bolaget skall årligen redovisa hur egenkontrollen av verksamheten genomförs och resultaten från den, enligt verksamhetsbeskrivning och miljökonsekvensbeskrivning. Redovisningen skall lämnas till tillsynsmyndigheten senast den 28 februari varje år.

26. Om Ni vill överlåta tillståndet till någon annan, fordras ny ansökan. Ni är ansvarig för täktverksamheten tills Länsstyrelsen har godkänt övertagandet.

27. Enligt 5 § förordning (1998:904) om täkter etc föreligger uppgiftsskyldighet beträffande dels vem som vid varje tidpunkt är exploatör av täkten, dels produktionen av bl a sten, grus, sand och morän. Exploatörsuppgift skall lämnas till Länsstyrelsen genast vid varje förändring medan produktionsuppgift skall lämnas senast den 28 februari varje år.

Villkoren kan, enligt 24 kap 5 § 2 st miljöbalken, komma att ändras om de visar sig otillräckliga för att skydda naturmiljön. Vissa allmänna skyldigheter anges i bilaga.

En av Länsstyrelsen godkänd säkerhet på **125 000 kronor** har ställts som säkerhet för att i detta beslut meddelade villkor uppfylls. Länsstyrelsen kan ompröva den ställda säkerheten, om den anses otillräcklig.

Länsstyrelsen godkänner den miljökonsekvensbeskrivning som fogats till ansökan.

Avgift för prövning och tillsyn

Länsstyrelsen fastställer enligt förordningen (1998:940) om avgifter för prövning och tillsyn enligt miljöbalken 4 kap 2 §, den årliga avgiften till **10 500 kronor/år** beräknad på en uttagen tillståndsgiven mängd på 125 000 ton.

Ansökan och miljökonsekvensbeskrivning

Bolaget har den 5 mars 2001 inkommit med ansökan om tillstånd för fortsatt grustäkt enligt miljöbalken inom fastigheten Stöcksjö 41:1 i Umeå kommun. Ansökan avser uttag av grus och sand. Verksamheten består av krossning och förädling av grusmaterial. Dessutom sker lastning och uttransport till och från täkten. Utfarten från täkten ligger i direkt anslutning till v 512.

Sökanden avser att under en femårsperiod ta ut 125 000 ton. Den föreslagna täktplatsen är en grustäkt 2 km söder om Skravelsjö by.

Produktion och drift beräknas pågå året runt, mer koncentrerat till barmarksperioden och 20, max 30 arbetsdagar per år. Antalet transporter kommer att vara ca 20 st vid en årsproduktion på 25 000 ton/år.

Närmaste bebyggelse finns ca 1,4 km från täkten i Nomyran i nordostlig riktning från täkten.

Återställningen av täkten kommer i möjligaste mån att samordnas med omkringliggande täkter.

Området är inte klassat som särskilt skyddsvärt med avseende på flora eller kulturminnen. Grusfyndigheten har bedömts tillhöra klass II i grusinventeringen (80C2090). Den del där täktområdet ligger har inga särskilda naturvärden och inom ett begränsat område har det pågått omfattande täktverksamhet. I täkten finns också backsvala (riparia riparia) som är hänsynskrävande enligt ArtDatabanken.

Bolagets samlade bedömning är att verksamheten inom ovan beskrivna fastigheter inte kommer att överskrida de gränsvärden och riktlinjer som finns för buller och damning. Bolaget anser också att det ur naturresurs-hushållningssynpunkt är bättre att nyttja befintliga exploateringsområden än att öppna nya.

Samråd, handläggning, remisser m m

Samråd har skett med länsstyrelsen, kommunens miljö- och hälsoskyddsavdelning och med de närmast boende. De har inte haft något att erinra.

Länsstyrelsen har den 29 november 2000 med stöd av 6 kap 4 § miljöbalken (1998:808) jämfört med bilaga 1 i förordningen (1998:905) om miljökonsekvensbeskrivningar, beslutat att den sökta verksamheten inte antas medföra betydande miljöpåverkan (dnr 2330-5426/00).

Kommunen har tillstyrkt ansökan under förutsättning att täktverksamheten bedrivs enligt ansökan och att återställningen av täkten sker i samverkan med de kringliggande täkterna. Dessutom skall hänsyn tas till backsvalan (riparia riparia) i täkten.

Länsstyrelsen har i remiss den 30 april begärt in kompletteringar från er.

Länsstyrelsen anser att det inte är möjligt att kräva en samordnad exploatering och efterbehandling av området då den exploatör som har haft täkttillstånd närmast er inte kommer att fortsätta med sin exploatering. Ni har kompletterat ansökan med åtagande vad det gäller backsvalan i täkten både under exploatering och kommande efterbehandling. Ansökan

har också kompletterats med en reviderad täktplan, förtydligande av arbetstider och ansökt mängd material.

Länsstyrelsen har kommunicerat täktavgiftens storlek med sökanden.

Bolaget har den 10 maj 2001 ansökt om att få verkställighetsförordnande.

Tidigare beslut

Länsstyrelsen har tidigare lämnat tillstånd enligt 18 § naturvårdslagen till grustäkt inom ovan beskrivna fastigheter, dnr 2330-5145/93.

Gällande bestämmelser

För täkt av sten, grus, sand, lera, jord, torv eller andra jordarter för annat ändamål än markinnehavarens husbehov krävs tillstånd enligt 12 kap 1 § miljöbalken(1998:808) jämfört med förordningen 1998:904 om täkter etc.

Enligt 6 kap 9 § miljöbalken skall den myndighet som ska pröva ansökan där det krävs en miljökonsekvensbeskrivning i samband med avgörandet av ärendet ta ställning till om miljökonsekvensbeskrivningen uppfyller kraven i 6 kap miljöbalken.

Alla som bedriver en verksamhet som kräver tillstånd enligt miljöbalken ska kunna visa att de förpliktelser som följer av de allmänna hänsynsreglerna i 2 kap miljöbalken iaktas.

Av 22 kap. 28 § miljöbalken framgår att när det finns skäl får det förordnas att tillståndet till en verksamhet får tas i anspråk även om beslutet inte har vunnit laga kraft.

Täktavgift fastställs enligt förordning om avgifter för prövning och tillsyn (1998:940).

Information

Länsstyrelsen erinrar om att meddelat tillstånd enligt miljöbalken inte befriar från skyldighet att iaktta vad som i annan författning föreskrivits om den verksamhet som omfattas av tillståndet.

Enligt 26 kap 19 § miljöbalken ska den som bedriver verksamhet som kan befaras medföra olägenheter för människors hälsa eller påverkan på miljön, fortlöpande planera och kontrollera verksamheten för att motverka eller förebygga sådana verkningar, förordningen (1998:901) om verksamhetsutövarens egenkontroll.

Borttransport och slutligt omhändertagande av miljöfarligt avfall regleras i förordningen om farligt avfall (1996:971).

Hantering av kemikalier föreskrivs i Naturvårdsverkets allmänna råd 90:17 ”Skydd mot vattenförorening vid hantering av brandfarliga vätskor”.

Tillsynsmyndighet enligt miljöbalken är för närvarande Länsstyrelsen.

Länsstyrelsens motivering

Samråd enligt 6 kap 4-5 § § miljöbalken har skett på ett godtagbart sätt.

Täkten ligger inom klass II-område i grusinventeringen men områdets höga naturvärden finns främst sydost om Djäkneböleklinten där det ligger väl utbildade strandvallar. I området runt täkten är naturvärdena begränsade och det har också pågått en omfattande täktverksamhet.

I täkten finns också den hänsynskrävande arten backsvala (*riparia riparia*). Bolaget har ~~vidtagit~~ åtagit sig att lämna slänten i befintligt skick vid efterbehandlingen och ingen verksamhet kommer att ske i slänten med backsvalebon under perioden 1 maj till 15 september.

Påverkan på naturvärdena i området blir därmed godtagbar. Ur naturresurshushållningssynpunkt är det också bättre att nyttja redan exploaterade områden än att öppna nya.

Enligt Boverkets allmänna råd 95:5 ”Bättre plats för arbete” bör det finnas ett skyddsavstånd på 500 m mellan krossverksamhet och bostadsbebyggelse. Minsta avstånd är i föreliggande fall ca 1,4 km i sydostlig riktning. Verksamhetsområdet är vänt mot nordväst.


Länsstyrelsens bedömning är att verksamhet i täkten kan bedrivas mellan 07 00 – 18 00 och vid produktionstoppar till 22 00. För att minska bullerutbredningen mot nordöst, så ställs krossverket upp i täktens östra del.


Verksamheten kommer att bedrivas 20, max 30 dagar/år. Skärpningen av tillåtna bullernivåer vid krossning motiveras av risken för förekomst av sk rena toner, vilka anses vara mer störande än bredbandigt buller. Det har inte gjorts någon mätning och analys som visar att det aktuella krossverket inte alstrar s k rena toner.

Länsstyrelsen förordnar i enlighet med Er begäran att tillståndet får tas i anspråk omedelbart bl.a. därför att kommunen och övriga samrådsparter inte haft något att erinra mot ansökan och MKBn.

Länsstyrelsen bedömer, med hänsyn till föreskrivna villkor, att hinder inte föreligger enligt de allmänna hänsynsreglerna i 2 kap miljöbalken för grustäkt. Lokaliseringen är godtagbar utifrån miljöbalkens mål i 1 kap och de grundläggande bestämmelserna för hushållning med mark- och vattenområden i 3 och 4 kap miljöbalken. Ansökan skall därför bifallas.

Detta beslut kan överklagas hos Miljödomstolen, se bilaga.


Björn Jonsson


Eva Mikaelsson
090-10 73 63

Bilagor

Täktverksamhet, allmänna skyldigheter
Översiktskarta
Utdrag ur ekonomisk karta 20K6c
Täktplan
Hur man överklagar

Kopia till

Miljö- och byggnadsnämnden
Umeå kommun, kommunkansliet, bevis emotses.

Kopia utan bilagor till

Statens Naturvårdsverk, 106 48 Stockholm + översiktskarta
Vägverket - Region Norr + översiktskarta + ek karta, Box 809, 971 25 Luleå
Fastighetsregistermyndigheten + översiktskarta + ek karta
Umeå kommun fastighetsregistreringsmyndigheten, KSRM, 901 84 Umeå
Kartregistret + ek karta 21G6h
Skattemyndigheten, Särskilda skattekontoret, Britt-Marie Johansson, 771 83
Ludvika
Skattemyndigheten i Luleå, Anita Edström, 971 82 Luleå
Exp
EMi
MN, pärm för täktavgifter



Täktverksamhet, allmänna skyldigheter

Enligt miljöbalkens 2 kap allmänna hänsynsregler, skall alla som bedriver eller avser att bedriva en verksamhet eller vidta en åtgärd skall skaffa sig den kunskap som behövs med hänsyn till verksamhetens eller åtgärdens art och omfattning för att skydds människors hälsa och miljö mot skada eller olägenhet. En del av bestämmelserna följer här nedan.

I 11 kap miljöbalken finns bestämmelser som gäller den, som vill bedriva vattenverksamhet och utföra vattenanläggningar. Med vattenverksamhet avses bl a åtgärder som syftar till att ändra vattnets djup eller läge, bortledning av grundvatten, infiltration och markavvattning. Med vattenanläggning avses en anläggning som tillkommit genom vattenverksamhet, t ex dammar och vägbankar i vatten. De grundläggande reglerna för all vattenverksamhet är, liksom för allt som omfattas av miljöbalkens bestämmelser, de allmänna hänsynsreglerna enligt 2 kap miljöbalken.

Fasta fornlämningar är skyddade enligt 2 kap lagen (1988:950) om kulturminnen mm. Det innebär bl a att ingen utan länsstyrelsens tillstånd får rubba, övertäcka, ta bort, gräva ut eller på annat sätt förändra fast fornlämning. Även ett område runt fornlämningen har samma skydd, det sk fornlämningsområdet (2§).

Den som avser att genomföra ett arbetsföretag bör i god tid ta reda på om fast fornlämning berörs av företaget och i så fall snarast samråda med länsstyrelsen.

Om en fornlämning påträffas under grävning eller annat arbete ska arbetet omedelbart avbrytas till den del fornlämningen berörs. Den som leder arbetet ska omedelbart anmäla förhållandet till länsstyrelsen (10§).

Om det behövs en särskild arkeologisk utredning för att ta reda på om fornlämning berörs av ett planerat arbetsföretag kan länsstyrelsen besluta att en sådan ska utföras på företagens bekostnad (11§)

För handhavande och förvaring av brandfarliga och explosiva varor, hänvisas till lagen (1988:868 och 1145) förordningen om brandfarliga och explosiva varor (1988:1145). Kungörelse med föreskrifter om skydd mot vattenförorening vid hantering av brandfarliga vätskor (SNFS 1990:5, MS 25) har utfärdats av Naturvårdsverket. Upplysningar kan erhållas från Sprängämnesinspektionen eller kommunens räddningstjänst.

För transport, yrkesmässig mellanlagring, återvinning och bortskaftande av farligt avfall (tidigare benämnt miljöfarligt avfall) krävs tillstånd av Länsstyrelsen enligt förordningen om farligt avfall (1996:971). Särskilda bestämmelser om hanteringen av spillolja finns i förordningen om spillolja (1993:1268).

Den som gräver eller utför liknande arbete skall, vidta de åtgärder enligt 3 kap 4§ ordningslagen (1993:1617), som behövs för att förhindra att personer och egendom kommer till skada.

Arbetet i tåkten skall utföras i enlighet med arbetarskyddsstyrelsens föreskrifter (AFS 1998:4) om användning av arbetsutrustning samt allmänna råd om tillämpningen av föreskrifterna. När det gäller arbetet i bergtakter skall det utföras i tillämpliga delar med arbetarskyddsstyrelsens föreskrifter om bergarbete samt allmänna råd om tillämpningen av föreskrifterna (AFS 1997:3 2).

Enskild körväg får enligt 39§ väglagen (1971:948) ej anslutas till allmän väg utan länsstyrelsens tillstånd. Ej heller får utan sådant tillstånd enskild körvägs anslutning till allmän väg ändras. Intill ett vägområde får enligt 45§ vidtas sådana åtgärder som kan vara till olägenhet för vägens brukande.

Enligt skogsvårdslagen (2§) är mark, som är lämplig för virkesproduktion och inte väsentligen används för annat ändamål, att betrakta som skogsmark. Inom skäligen tid efter avverkningen skall nöjaktigt återväxt finnas på marken.

Den som vill uppföra byggnader, anordna upplag och liknande inom verksamhetsområdet är skyldig att hos byggnadsnämnden i kommunen söka byggnadslov.

Enligt brottsbalken 14 kap 8§ är det straffbelagt att flytta, ta bort, skada eller förstöra gällande gränsmärke, vattenmärke, fixpunkt eller annat märke för plan- eller höjdmätning. Påträffas sådant märke bör kontakt tas med fastighetsbildningsmyndigheten.

Utdrag ur Ekonomiska kartan 20 K 6c Skravelsjö
Skala 1:12 500

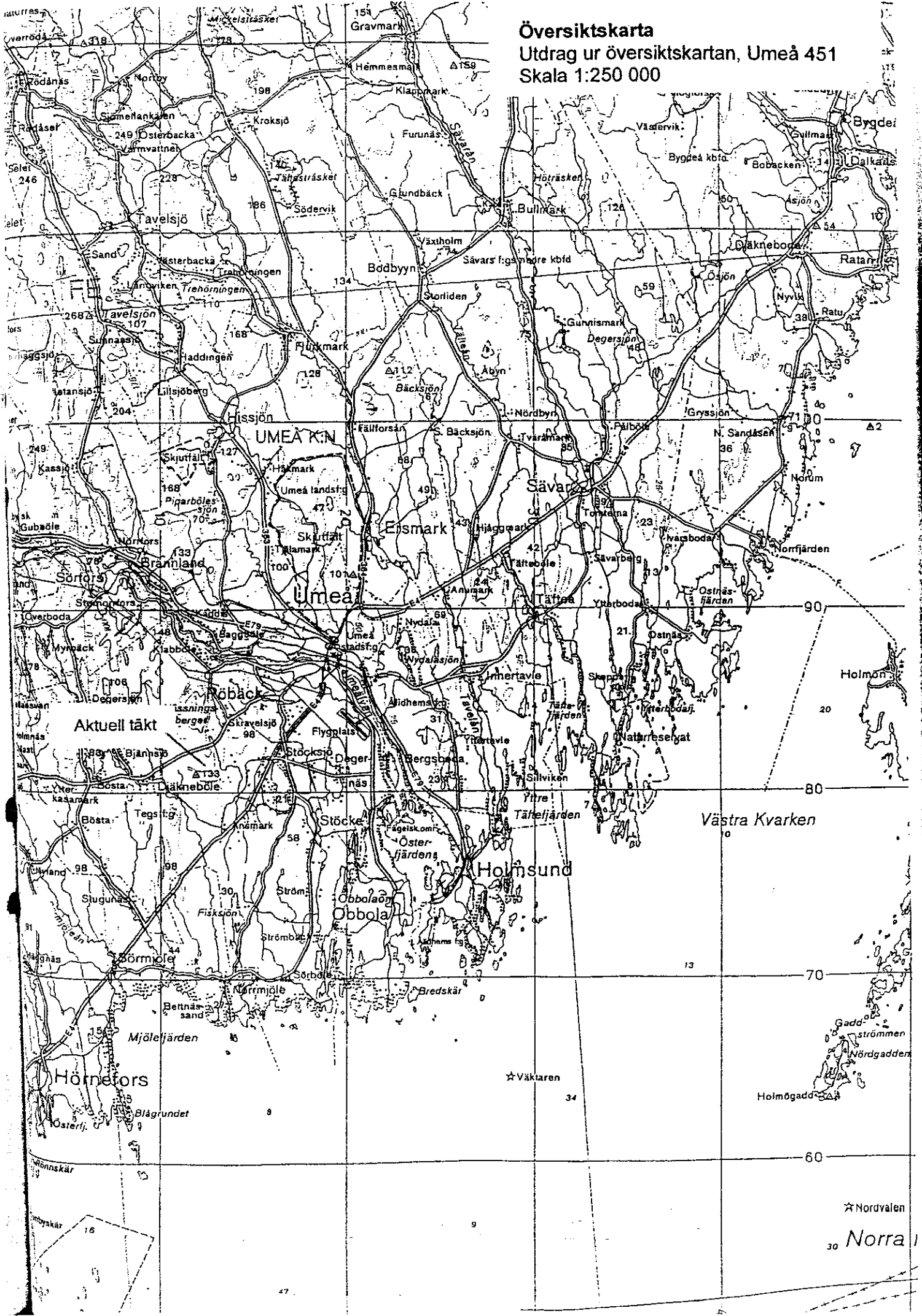


Föreslaget verksamhetsområde

Översiktskarta

Utdrag ur översiktskartan, Umeå 451

Skala 1:250 000



Handläggare:
Birgitta Hedvall

Regdatum: 2001-08-13

Registrering av åtgärder:
STÖCKSJÖ 41:1, fortsatt grustäkt

Information:
Registerkarta: 200 62
Denna akt är upplagd som 2480K-P97/20 VOL 2.

Berörda fastigheter:
STÖCKSJÖ 41:1

HÄNDELSER I ÄRENDET

2001-06-19	BD	Beslutsdatum
2006-06-30	GT	Genomförandetid t o m
	LS	Lst beteckning: 2330-2308/01
2001-08-13	PB	Inlagd i ACM