

## BESLUT

Datum  
2002-05-13

Beteckning  
2330-2116/02  
TDS 80:065

1(8)

Delg.kvitto

NCC AB, NCC Roads  
Sverige Nord  
Box 455  
901 09 UMEÅ

**Tillstånd till fortsatt grustäkt inom fastigheten Stöcke 1:15 i Umeå kommun**  
(5 bilagor)

**Beslut**

Länstyrelsen meddelar NCC AB, NCC Industri, Ballast Nord (org nr 556034-5174) med stöd av 12 kap 1 § 1 st miljöbalken (1998:808) tillstånd att **t o m den 30 juni 2009** bedriva täkt av sten, grus och sand inom fastigheten Stöcke 1:15 i Umeå kommun.

Tillståndet gäller för uttag av **49 999 ton** (27 026 fm<sup>3</sup>). Brytningsområdets areal är ca 37 500 m<sup>2</sup>. Verksamhetsområdets areal är ca 94 000 m<sup>2</sup> och dess gräns har markerats på bilagda utdrag ur ekonomisk karta med en heldragen röd linje.

Länstyrelsen förutsätter att verksamheten inte innebär intrång i enskild eller allmän rätt. **Tillståndet får omedelbart tas i anspråk.**

För att begränsa företagets skadliga inverkan på djur- och växtlivet samt miljön i övrigt, förenas tillståndet med allmänna skyldigheter, bilaga 1, och följande villkor.

Före brytning

1. Om inte annat framgår av nedan angivna villkor skall verksamheten bedrivas i huvudsaklig överensstämmelse med vad Ni uppgett och angett i ansökningshandlingarna.
2. En omgång av täktillståndet, inklusive bilagor, skall finnas tillgänglig vid täkten och förvaras av platsansvarig.
3. Gränsen för verksamhetsområdet skall i terrängen vara utmärkt på väl synligt sätt med träpålar målade i signalfärg, i enlighet med Ert åtagande och markering på täktplanen. Fixpunkter skall finnas redovisade i terrängen och på motsvarande sätt utmärkas med vitmålade pålar.

4. Den 1994-04-02 upprättade och 2001-08-30 senast reviderade täktplanen skall gälla med följande ändringar och förtydliganden, som framgår av villkoren nedan.

#### Under brytning

5. Brytningsområdet skall avbanas och efterbehandlas efter hand som arbetet i täkten fortskrider. Vid avbaning skall sådant material som skall användas vid efterbehandlingen uppläggas i ordnade upplag. Materialet skall vid efterbehandlingen utbredas över området. Efterbehandlingen skall slutföras inom tillståndstiden.

6. På arbetsplatsen skall hållas god ordning. Stubbar och andra trädrester skall nedkrossas och användas vid efterbehandlingen. Kvarvarande sten skall efter hand nedschaktas inom brytningsområdet. Förslitet materiel, skrot o dyl skall omhändertas.

7. Brytning får inte bedrivas närmare högsta grundvattenyta än 1 m. För kontroll av grundvattenytans nivå i förhållande till täktbotten, skall vid behov grundvattenrör sättas ut inom brytningsområdet.

8. Hänsyn skall tas till mindre strandpipare under perioden 15 maj-15 juli ifall denna art häckar inom täktområdet, i enlighet med Ert åtagande.

9. Inför uppställning av mobilt kross- eller sorteringsverk skall anmälan ske i god tid i förväg till tillsynsmyndigheten. Tillsynsmyndigheten får i samband med en sådan anmälan meddela närmare föreskrifter om försiktighetsmått och skyddsåtgärder.

10. Verksamheten får normalt endast bedrivas måndag-fredag kl. 06-22. Krossning med mobilt krossverk får dock ske även under lördag och söndag kl. 07-18. Nattetid kl. 06-07 får den momentana ljudnivån utomhus vid bostäder inte överstiga 55 dBA som riktvärde.

11. Införsel av avfall till verksamhetsområdet för täkten, såsom återvinningmassor från vägbyggen, får ej ske utan särskild prövning.

12. Alla arbetsmaskiner i verksamheten skall vara försedda med anordning för kontroll av läckage, såsom plåtar eller oljebeständig presenning.

13. För att minimera diffus damning skall vid behov körvägar och upplag bevattnas. Saltning får ej ske.

14. Petroleumprodukter, oljor och andra farliga varor skall förvaras i tank eller liknande med en invallning/tråg som rymmer hela tankens volym. Det skall finnas regnskydd över tanken som hindrar nederbörd från att fylla invallningen/tråget. Dubbelmantlad tank och tank med inbyggd invallning får ersätta invallning/tråg. Mängder och förvaring av varor och kemikalier skall journalföras. Tankar och förvaringsutrymmen skall kontrolleras.

15. All hantering av farliga varor får endast ske på hårdgjord yta så att eventuellt spill kan samlas upp.

16. Spill av olja, oljehaltigt avfall, och liknande skall samlas upp. Det betraktas som farligt avfall och skall förvaras väl skyddat, transporteras av godkänd transportör och slutligt omhändertas av godkänd omhändertagare. Mängder farligt avfall och transportör skall journalföras.

17. Eventuella problem på platsen, såsom spill/läckage, kraftig damning etc skall alltid dokumenteras och åtgärdas.

#### Efter brytning

18. Brytningsområdets slänter får inte ges en brantare lutning än 1:2,5. De skall avrundas mjukt vid släntkrön och släntfot samt i övrigt mjukt anpassas till angränsande terräng.

19. Mellan angränsande täktområden får inte restpartier i form av plintar lämnas kvar utan sådana skall nedschaktas så att en mjuk avjämning sker mellan de angränsande täktbottnarna.

20. Brytningsområdets botten skall vid efterbehandlingen avjämnas och utformas så att bestående vattensamlingar eller försumpningar inte uppkommer. Vid smärre utfyllnader och utjämning av täkten skall rena jord- och grusmassor användas.

21. Enligt 5 § förordningen (1998:904) om täkter etc föreligger uppgiftsskyldighet beträffande dels vem som vid varje tidpunkt är exploatör av täkten, dels produktionen av bl a sten, grus, sand och morän. Exploatörsuppgift skall lämnas till Länsstyrelsen genast vid varje förändring medan produktionsuppgift skall lämnas senast den 28 februari varje år.

22. Så snart ett område av täkten inte längre används för upplag eller körningar skall efterbehandling ske i enlighet med ovanstående villkor. Vidare skall skogsplantering ombesörjas. I övrigt gäller att när täkten efterbehandlats i enlighet med ovanstående villkor och då eventuella upplag bortförts skall Ni ombesörja att skogsplantering sker efter samråd med skogsvårdsstyrelsens skogsvårdskonsulent på berört distrikt.

23. Ifall förhållandena är för ogynnsamma för att vegetation skall etableras på ett tillfredsställande sätt i täktområdet enbart med hjälp av skogsplantering, skall täktområdet först besås med gräs. Materialet i slamgroparna får endast användas som täckmaterial vid efterbehandlingen.

24. Sedan täktarbetet avslutats och efterbehandlingen enligt ovan angivna villkor verkställts skall anmälan omedelbart ske till tillsynsmyndigheten för besiktning.

Om verksamheten avslutas innan tillståndstidens utgång skall anmälan om detta göras till Länsstyrelsen.

Om Ni vill överlåta tillståndet till någon annan fordras ny ansökan. Ni är ansvarig för täktverksamheten tills Länsstyrelsen har godkänt övertagandet.

Villkoren kan enligt 24 kap 5 § 2 st miljöbalken komma att ändras om de visar sig otillräckliga för att motverka negativ påverkan på naturmiljön.

En av Länsstyrelsen godkänd säkerhet på 50 000 kronor har ställts för att i detta beslut meddelade villkor uppfylls. Länsstyrelsen kan ompröva den ställda säkerheten, om den anses otillräcklig.

Länsstyrelsen godkänner den miljökonsekvensbeskrivning som fogas till ansökan.

#### **Avgifter för prövning och tillsyn**

Länsstyrelsen fastställer, enligt förordningen (1998:940) om avgifter för prövning och tillsyn enligt miljöbalken 4 kap 2 §, den årliga avgiften till **4 375 kronor** beräknad på en uttagen tillståndsgiven mängd på 49 999 ton.

#### **Ansökan och sökandens beskrivning av projektet**

NCC AB, NCC Roads Sverige Nord har ansökt om att inom rubricerad fastighet på en yta av ca 37 000 m<sup>2</sup> få bedriva fortsatt grustäkt med ett uttag av 49 999 ton (27 026 fm<sup>3</sup>). Verksamhetsområdet uppges totalt omfatta en yta på ca 94 000 m<sup>2</sup>. Täkten är belägen drygt 6 km norr om Norrmjöle och 6 km söder om Stöcksjö. Täkten ligger ca 400 m från väg 522, in mot väster längs en skogsbilväg som börjar i nära anslutning till motorbanan. Täkten ligger 44-50 m ö h i en flack del av Vindelälvsåsen, där låga uppstickande bergkroppar förekommer. Området runt täkten uppges bestå av skogsmark i norr, berg i dagen i väster och myrmark i söder. Kattögeltjärn sägs ligga ca 200 m från täktområdet. Tjärnen avvattnas mot söder och avrinnande vatten uppges passera ett stort antal myrar samt jordbruks- och skogsmark innan det når havet vid Sörböle. Det redovisas att närmaste brunnar ligger drygt 2 km från täktområdet. Täkten uppges inte vara synlig från väg 522. Det redovisas att

efter uttransport till väg 522 kan fortsatt transport antingen gå norrut mot Umeå eller söderut mot Sörmjöle. Det uppges att avståndet till närmaste bebyggelse är ca 1,8 km mot nordväst i form av Ansmark och ca 1,9 km mot söder i form av Norrbacka. Inga luftledningar eller militära anläggningar uppges bli berörda av verksamheten. Allt avrinnande yt- och grundvatten förmodas följa terrängen och strömma söderut.

Sökanden uppger att planerad produktion normalt blir 7 140 ton/år och maximalt 30 000 ton/år. Brytningen kommer att ske från östra delen av tälkten mot väst och sydväst. Produktionen uppges bestå av brytning, krossning och sortering med mobil anläggning, hantering av upplag och uttransporter. Vid maximal årsproduktion på 30 000 ton uppges det att krossning och sortering kommer att pågå ca 16 dagar/år. Krossning av hela mängden material i tillståndet beräknas ta ca 1 månad. Arbetstiden vid mobil krossning beräknas bli kl. 06-22 under alla veckodagar. Arbetet med lastning och transporter avses att pågå kl. 06-17 under vardagar. I samband med projekt planeras utlastning dygnet runt. Det anges att om maximal årsproduktion på 30 000 ton körs ut under 140 dagar innebär det 7 tunga transporter till och från tälktområdet per dag. Det anges vidare att tvättning av material inte är aktuell. Materialet kommer enligt sökanden att användas till förstärknings-, bär- och slitlager samt till fyllnadsmaterial och skyddslager.

Bolaget redovisar i MKB:n bl a att området saknar större värde för rekreation och rörligt friluftsliv. Tälktområde uppges ha lågt geovetenskapligt naturvärde. Långmyran strax väster om tälkten sägs ha lågt naturvärde (klass 4) medan Trekäringmyran öster om tälkten och väg 522 har ett visst naturvärde (klass 3). Inget skyddsområde för vattentäkt sägs bli berört. Rans sameby har inte inkommit med några erinringar mot planerad verksamhet En läsbar bom finns, för att hindra obehörig vistelse inom verksamhetsområdet.

När det gäller miljöeffekter redovisar bolaget bl.a. att en fornlämning, en grop i klapper, finns ca 350 m norr om tälkten. Denna kommer inte att beröras av verksamheten. Mindre strandpipare har vid inventering 1996 setts i tälkten. Bolaget åtar sig att iaktta försiktighet 15 maj-15 juli, ifall denna art häckar inom tälktområdet. Det stora avståndet till närmaste bebyggelse gör att bolaget inte anser det motiverat med dammbegränsade åtgärder. Bolaget anser att lokaliseringen är god. Någon bullerberäkning har därför inte utförts. Det redovisas att inga misstankar finns om påverkan på områdets vattenkvalitet. Provtagning har dock inte skett. Det betonas att eventuellt läckage av oljor från arbetsmaskiner kan utgöra en föroreningsrisk för mark och grundvatten.

Bolaget uppger att det farliga avfall som uppstår kommer att omhändertas i enlighet med bolagets rutiner och uppföljning enligt miljöcertifieringen SS-EN-ISO 14 001. Petroleumprodukter kommer att förvaras i godkända cister-

ner. Miljöronder kommer att genomföras regelbundet. för att säkerställa att mark och vatten inte förorenas.

Sökanden bedömer att verksamheten, mot bakgrund av täktens läge, verksamhetens omfattning och berört områdes begränsade naturvärden, är ekologiskt och ekonomiskt försvarbar. När det gäller alternativ lokalisering och nollalternativ (att täkten inte fortsätter) redovisar sökanden att det i november 2001 fanns 2 öppna bergtäkter och 3 öppna grustäckter inom en radie av 10 km. Att använda någon av dessa istället uppges framförallt innebära att befintlig resurs inte utnyttjas fullt ut, vilket anses felaktigt eftersom det redan gjorts ett stort ingrepp i naturmiljön på platsen. Fördelar med att inte fortsätta verksamheten sägs vara att det inte blir mer påverkan på den lokala naturmiljön eller risk för förorening av mark och vatten, samt att grusmaterial sparas för kommande generationer.

#### **Redogörelse för ärendet**

Länsstyrelsen beslutade 2002-01-10 (dnr 2330-7752/01) att den planerade täktverksamheten ska antas medföra betydande miljöpåverkan enligt 6 kap 4 § miljöbalken och 3 § förordningen om miljökonsekvensbeskrivningar.

NCC AB, NCC Industri Ballast Nord inkom sedan 2002-02-14 med ansökan om tillstånd till täkt, med tillhörande miljökonsekvensbeskrivning (MKB).

Sedan ärendet skickats på en s.k. kompletteringsrunda till Miljö- och hälsoskyddsnämnden, kungjorde Länsstyrelsen 2002-03-22 ansökan med MKB.

Miljö- och hälsoskyddsnämnden tillstyrkte 2002-04-04 ansökan. Nämnden betonade att brytning inte bör få ske närmare högsta grundvattenytan än 1 meter. Nämnden underströk också att det är bra att hänsyn ska tas till mindre strandpipare under perioden 15 maj-15 juni, men påtalade att hänsyn till arten även behövs vid täktens efterbehandling.

Bolaget har beretts tillfälle att yttra sig över täktavgiften och yrkat på att tillståndet omedelbart får tas i anspråk.

#### **Gällande bestämmelser m m**

För täktverksamhet som inte avser husbehov krävs tillstånd enligt 12 kap 1 § miljöbalken (1998:808).

Den myndighet som enligt 6 kap 9 § miljöbalken skall pröva en ansökan i ett ärende där det krävs en miljökonsekvensbeskrivning skall genom ett särskilt beslut eller i samband med avgörandet av ärendet ta ställning till om miljökonsekvensbeskrivningen uppfyller kraven i detta kapitel. Ett sådant ställ-

ningstagande får inte överklagas särskilt utan endast i samband med att av-  
görandet i ärendet överklagas.

Alla som bedriver en verksamhet som kräver tillstånd enligt miljöbalken ska  
kunna visa att de förpliktelser som följer av de allmänna hänsynsreglerna i 2  
kap miljöbalken iakttas.

Enligt 19 kap 5 § jämförd med 22 kap 28 § miljöbalken får Länsstyrelsen  
förordna att tillståndet till en verksamhet får tas i anspråk även om beslutet  
inte har vunnit laga kraft.

Med riktvärde avses ett värde, som om det överskrids, ska föranleda bolaget  
att vidta de åtgärder som behövs för att förhindra att överskridandet uppre-  
pas.

### **Information**

Förordning (1998:901) om verksamhetsutövares egenkontroll gäller för den  
som bedriver tillståndspliktig verksamhet bl a enligt 12 kap miljöbalken

Tillsynsmyndighet för täktverksamheten är för närvarande Länsstyrelsen.


### **Länsstyrelsens motivering**

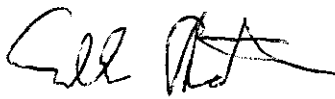
Samråd enligt 6 kap 4 och 5 §§ miljöbalken har skett på ett godtagbart sätt.

Täktverksamheten kommer inte att påverka något område med höga natur-  
värden och förväntas inte orsaka några nämnvärda miljöstörningar. Eventu-  
ell häckning av mindre strandpipare har uppmärksammats. Länsstyrelsen  
bedömer, med hänsyn till föreskrivna villkor, att hinder inte föreligger enligt  
de allmänna hänsynsreglerna i 2 kap miljöbalken för planerad grustäkt. Lo-  
kalisering och omfattning är godtagbar utifrån miljöbalkens mål i 1 kap och  
de grundläggande bestämmelserna för hushållning med mark- och vattenom-  
råden i 3 kap miljöbalken. Länsstyrelsen anser därför att ansökan ska bifal-  
las.

Det saknas särskilda skäl som talar mot att tillståndet omedelbart får tas i  
anspråk.

Detta beslut kan överklagas hos Umeå tingsrätt, Miljödomstolen, se bilaga.

  
Björn Jonsson

  
Erland Sköllerhorn  
090-10 73 62

Bilagor

Täktverksamhet, allmänna skyldigheter (bilaga 1)

Översiktskarta

Ekonomisk karta

Täktplan

Hur man överklagar

Kopia till

Umeå kommun, stadsbyggnadskontoret, bevis emotes

Kopia utan bilagor till

Miljö- och hälsoskyddsnämnden

Statens Naturvårdsverk, 106 48 Stockholm + översiktskarta

Vägverket Region Norr, Box 809, 971 25 LULEÅ + översiktskarta + eko karta

Umeå kommun, Lantmäterimyndigheten, KSRM + översiktskarta + eko karta

Pärm för täktavgifter hos MN (täktavgiften kommunicerad)

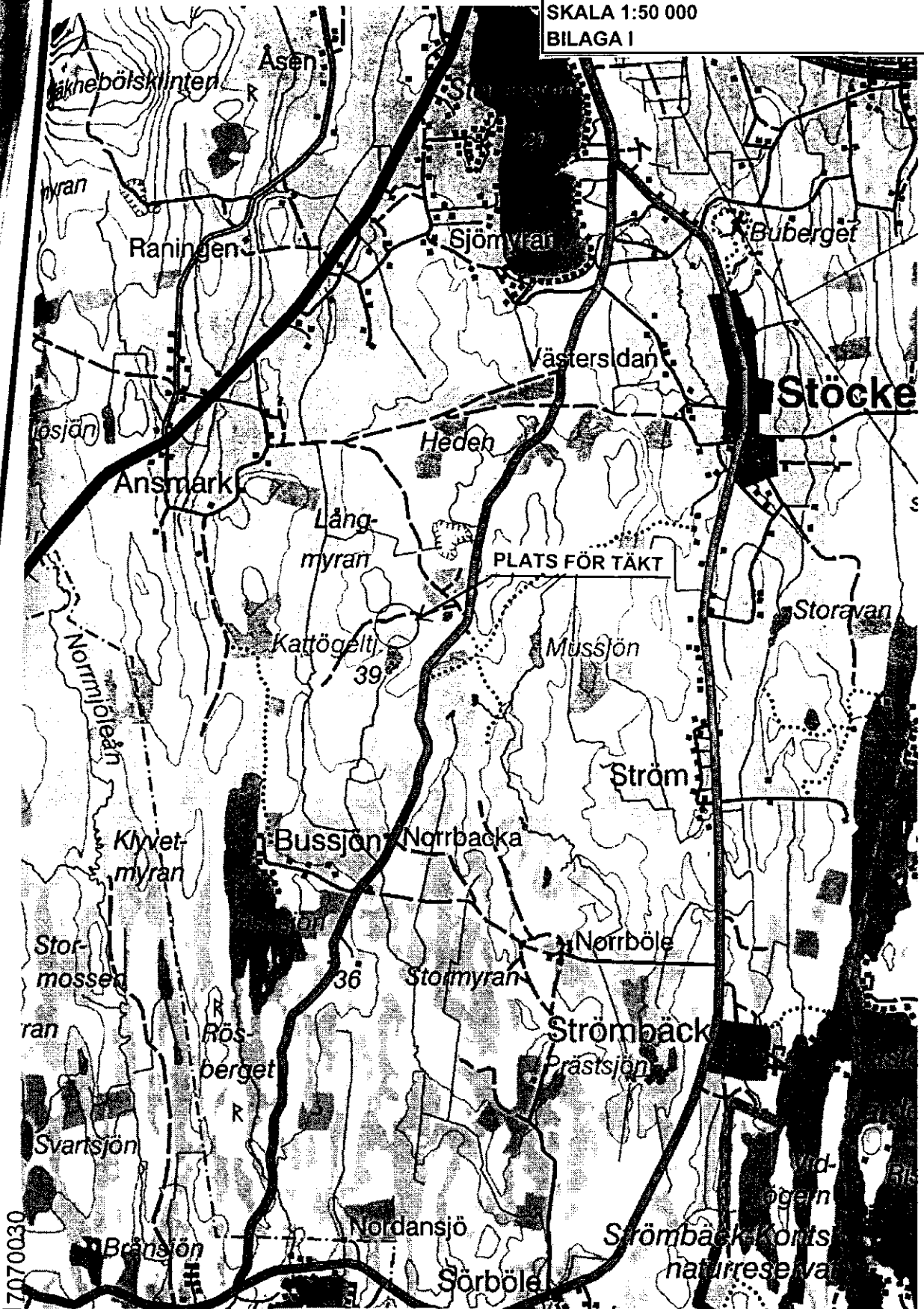
Riksskatteverket, Särskilda skattekontoret, 771 83 Ludvika

Skattemyndigheten i Luleå, Anita Edström, 971 82 Luleå

Exp

ES

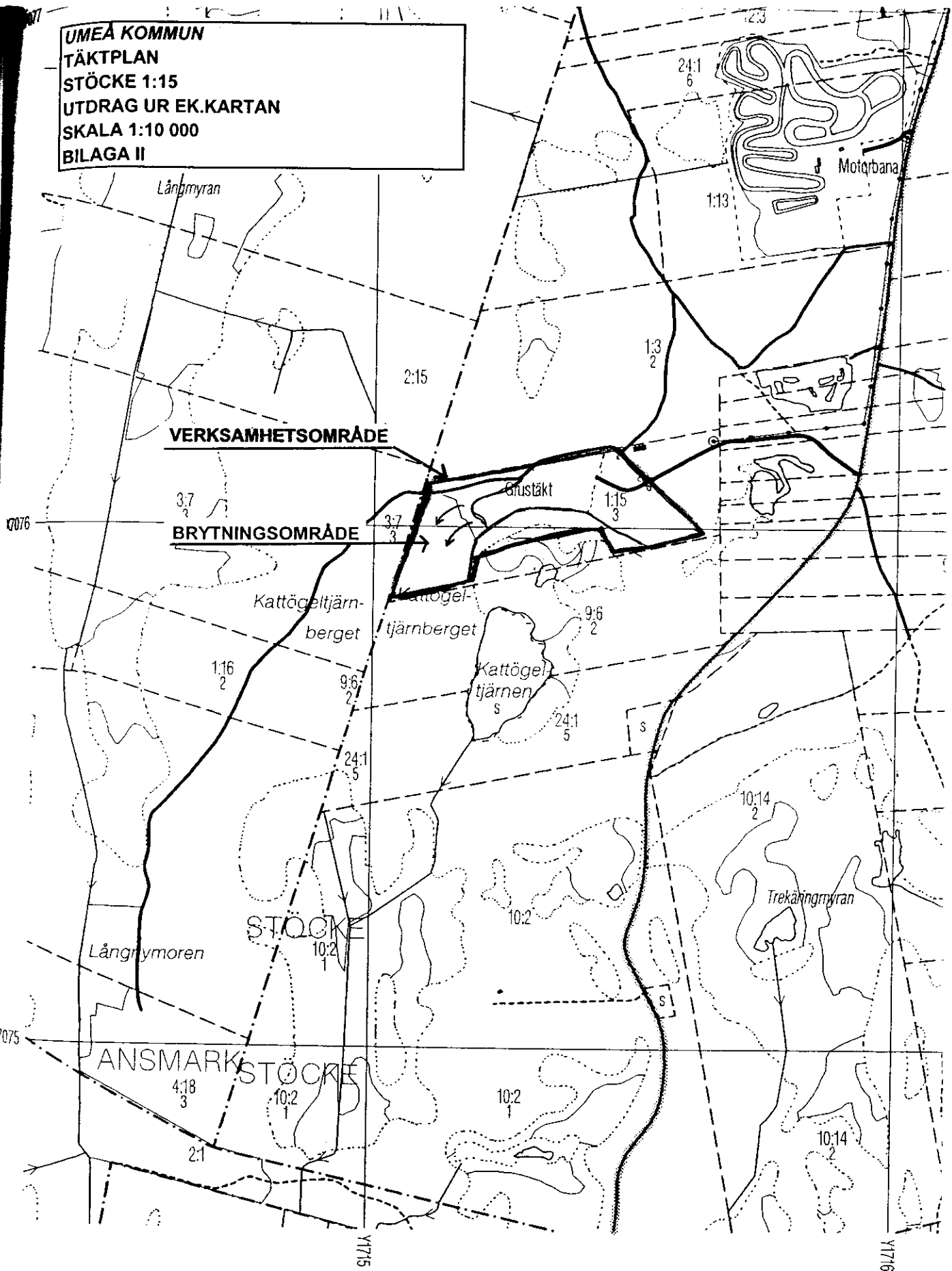
UMEÅ KOMMUN  
 TÄKTPLAN  
 STÖCKE 1:15  
 UTDRAG UR GRÖNA KARTAN 21 K NV  
 SKALA 1:50 000  
 BILAGA I



1711983

©Lantmäteriverket, Gävle, 2001

**UMEÅ KOMMUN**  
**TÄKTPLAN**  
**STÖCKE 1:15**  
**UTDRAG UR EK.KARTAN**  
**SKALA 1:10 000**  
**BILAGA II**



**VERKSAMHETSOMRÅDE**

**BRYTNINGSOMRÅDE**

STÖCKE

ANSMARK STÖCKE

Motörbana

Kattögeltjärn-  
berget

Kattögeltjärn-  
berget

Kattögeltjärnen  
s

Långrymören

Trekåringmyran

7175

7176

7076

7075

Långmyran

2:15

1:13

24:1  
6

3:7  
2

3:7  
3

9:6  
2

1:16  
2

9:6  
2

24:1  
5

10:14  
2

10:2  
1

10:2

4:18  
3

10:2  
1

10:2  
1

2:1

10:14  
2

SAMHÄLLSBYGGNADSKONTORET  
MOK Planregistrering

**ÄRENDEBLAD**  
**PNR**

Arkivnr: 2480K-P 02/116  
Dnr: 02/342

---

Handläggare:  
Birgitta Hedvall

Regdatum: 2002-06-14

---

Registrering av åtgärder:  
STÖCKE 1:15, fortsatt grustäkt

---

Information:  
Registerkarta: 200 53  
Denna akt är upplagd som 2480K-P97/16 VOL.2.

Berörda fastigheter:  
STÖCKE 1:15

---

**HÄNDELSER I ÄRENDET**

2002-05-13	BD	Beslutsdatum
	LS	Lst beteckning: 2330-2116/02