



Länsstyrelsen
Västerbottens län
Naturvård

BESLUT

1(4)

1997-02-12

2330-1388/96

TDS 80:065

Delg. kvitto

Forsmarks Schaktmaskiner AB
Strandvägen 8
918 31 SÄVAR

Tillstånd till fortsatt täkt på fastigheten Stöcke 1:15 (Etapp 2) i Umeå kommun (6 bilagor)

Beslut

Länsstyrelsen meddelar Er tillstånd enligt 18 § naturvårdslagen (1964:822) att **t o m den 30 juni 2001** bedriva täkt av sten, grus och sand på fastigheten Stöcke 1:15 (Etapp 2) i Umeå kommun.

Tillståndet gäller för uttag av **68 100 ton** ($36\ 810\ \text{fm}^3$), vilket är resterande material från föregående tillstånd dnr 2330-975/91. Brytningsområdets totala areal är ca $30\ 000\ \text{m}^2$. Verksamhetsområdets gräns har markerats på bilagda utdrag ur ekonomisk karta med en heldragen röd linje.

Länsstyrelsen förutsätter att verksamheten inte innebär intrång i enskild eller allmän rätt. **Tillståndet får inte tas i anspråk förrän det vunnit laga kraft.**

För att begränsa företagets skadliga inverkan på naturmiljön, förenas tillståndet med följande villkor. I villkoren angivna beteckningar och färger har markerats på bilagda kartor.

1. Innan arbetena påbörjas skall samråd ske med täktkontrollanten i Umeå kommun, tel 090- 16 16 74.
2. En omgång av täktillståndet, inklusive bilagor, skall finnas tillgänglig vid täkten och förvaras av platsansvarig.
3. Gränsen för verksamhetsområdet skall i terrängen utmärkas på väl synligt sätt med rödmålade järnrör eller plaströr innan brytning påbörjas.
4. Den 1988-11-29 upprättade och 1991-01-28 reviderade täktplanen skall gälla med följande ändringar och förtydliganden.
5. Brytningsområdet skall avbanas och efterbehandlas efter hand som arbetet i täkten fortskrider. Vid avbaning skall sådant material som skall användas vid efterbehandlingen uppläggas i ordnade upplag. Materialet skall vid efterbehandlingen utbredas över området. Vegetationen omkring

- täktområdet skall till skydd mot insyn bibehållas väsentligen oförändrad under uttagstiden. Efterbehandlingen skall slutföras inom tillståndstiden.
6. På arbetsplatsen skall hållas god ordning. Stubbar och andra trädrester skall nedkrossas och användas vid efterbehandlingen. Kvarvarande sten skall efter hand nedschaktas inom brytningsområdet. Förslitet materiel, skrot o dyl skall omhändertas.
 7. Brytning får inte bedrivas närmare högsta grundvattenyta än en meter.
 8. Brytningsområdets slänter får inte ges en brantare lutning än 1:3. De skall avrundas mjukt vid släntkrön och släntfot samt i övrigt mjukt anpassas till angränsande terräng.
 9. Inga avbaningsmassor får läggas upp inom en skyddszon på 50 meter mot våtmarken runt Kattögeltjärn. Denna gräns sammanfaller i stort med gränsen för brytningsområdet på täktplanen.
 10. Mellan angränsande täktområden får inte restpartier i form av plintar lämnas kvar utan sådana skall nedschaktas så att en mjuk avjämning sker mellan de angränsande täktbottenarna.
 11. Brytningsområdets botten skall vid efterbehandlingen avjämnas och utformas så att bestående vattensamlingar eller försumpningar inte uppkommer. Vid smärre utfyllnader och utjämning av tækten skall rena jord-, grus- och bergmassor användas.
 12. När tækten efterbehandlats i enlighet med ovanstående villkor och då eventuella upplag bortförts skall Ni ombesörja att skogsplantering sker efter samråd med skogsvårdsstyrelsens skogsvårdskonsulent på berört distrikt.
 13. Ifall förhållandena är för ogynnsamma för att vegetation skall etableras på ett tillfredsställande sätt i täktområdet enbart med hjälp av skogsplantering, skall täktområdet först besås med gräs.
 14. Sedan täktarbetet avslutats och efterbehandlingen enligt villkoren verkställt skall anmälan omedelbart ske till kommunens täktkontrollant för besiktning.
 15. Uppkommer fråga om avvikelser från den godkända täktplanen eller de villkor som meddelats skall tillstånd för detta sökas hos Länsstyrelsen.

16. Om verksamheten avslutas innan tillståndstidens utgång skall anmälan om detta göras till Länsstyrelsen.

17. Om Ni vill överlåta tillståndet till någon annan fordras ny ansökan. Ni är ansvarig för täktverksamheten tills Länsstyrelsen har godkänt övertagandet.

18. Enligt 27 a § naturvårdsförordningen (1976:484) föreligger uppgiftsskyldighet beträffande produktion av bl.a. sten, grus, sand och morän. Produktionsavgift skall lämnas till Länsstyrelsen senast den 28 februari årligen.

Villkoren kan enligt 18 § femte stycket naturvårdslagen komma att ändras om de visar sig otillräckliga för att skydda naturmiljön. Vissa allmänna skyldigheter anges i bilaga.

En av Länsstyrelsen godkänd säkerhet på **50 000 kronor** har ställts som säkerhet för att i detta beslut meddelade villkor uppfylls. Länsstyrelsen kan ompröva den ställda säkerheten, om den anses otillräcklig.

Täktavgift

Länsstyrelsen fastställer enligt förordningen (1984:381) om täktavgift, avgiften till **1000 kronor**, motsvarande 2 timmars handläggningstid à 500 kronor per timme.

Redogörelse för ärendet

Länsstyrelsen meddelade genom beslut 1991-06-17 (dnr 2330-975/91) Umeå Markplaneringar AB tillstånd till täkt inom rubricerat område. Tillståndet gällde t o m 1996-06-30.

Ni ansökte 1996-01-26 om tillstånd till fortsatt täkt enligt gällande täktplan. Ansökan kompletterades med ny uppmätning 1996-04-23.

Sedan Umeå kommun noterat brister vid brytningen besiktigades täktområdet av Er, Länsstyrelsen och Umeå kommun 1996-08-14.

Ni meddelade 1996-09-06 att bristerna rättats till, så kommunen kunde göra en ny besiktning.

Kommunen meddelade via e-post 1997-01-17 att ansökningen tillstyrks, men att en sandhög behöver planas ut.


1997-02-12

2330-1388/96

Information

Miljö- och hälsoskyddsnämnden kan komma att meddela de råd eller förelägganden som behövs med hänsyn till miljöskyddslagens och hälsoskyddslagens bestämmelser.

Detta beslut kan överklagas hos Regeringen, miljödepartementet angående täkttillståndet och hos Länsrätten angående täktavgiften, se bilagor.



Jens Backman



Erland Sköllerhorn
090-10 73 62

Bilagor

Täktverksamhet, allmänna skyldigheter
Utdrag ur ekonomisk karta
Täktplan
Faktura, täktavgift
Hur man överklagar (2 bilagor)

Kopia till

Kommunens tätkontrollant

Kopia utan bilagor till

Statens Naturvårdsverk, 106 48 Stockholm + ek karta
Vägverket Region Norr, Box 809, 971 25 LULEÅ + ek karta
Umeå kommun, fastighetsregistermyndigheten KSRM + ek karta
Kartregistret + ek karta Um53/52
Lokala skattekontoret, Umeå, Bernt Sehlin
Exp
ES



Länsstyrelsen
Västerbottens län

PM

bilaga B

Täktverksamhet, allmänna skyldigheter

Enligt 19 kap 1§ vattenlagen är den, som vill bedriva verksamhet eller utföra åtgärder som kan skada en yt- eller grundvattentillgång som utnyttjas eller kan antas komma att utnyttjas för vattentäkt, skyldig att vidta de anordningar, tåla de begränsningar och iaktta de försiktighetsmått som i övrigt skäligen kan fordras för att förebygga eller avhjälpa skada. Härvid bör särskilt observeras att stor skada på grundvattnet kan förorsakas även av små kvantiteter bensin och olja.

Kungörelse med föreskrifter om skydd mot vattenföretag vid hantering av brandfarliga vätskor (SNFS 1990:5, MS:25) har utfärdats av naturvårdsverket. Borttransport och slutligt omhändertagande av miljöfarligt avfall regleras i "Förordningen om miljöfarligt avfall" (SFS 1985:841).

Enligt 2 kap §§1 och 6 kulturminneslagen får ingen utan länsstyrelsens tillstånd rubba, förändra eller ta bort fast fornlämning. Härvid bör beaktas, att till fast fornlämning har så stort område på marken, som behövs för att bevara fornlämningen och för att bereda det utrymme däromkring som behövs med hänsyn till fornlämningens art och betydelse. Anträffas fast fornlämning som inte är känd tidigare, - t ex under markytan - skall anmälan göras omedelbart till länsstyrelsen, (§10).

För handhavande och förvaring av brandfarlig vara hänvisas till (SFS 1988:1145) förordningen om brandfarliga varor med tillhörande av statens industriverk utgivna författningar. Upplysningar kan erhållas från Sprängämnesinspektionen eller det lokala brandförsvaret.

Den som verkställer schaktning eller grävning eller utför annat liknande arbete, som med hänsyn till platsens belägenhet och omständigheterna i övrigt medför fara för annan, är enligt 5§ allmänna ordningsstadgan skyldig att vidta de åtgärder, som erfordras till förebyggande av faran (ex genom uppförande av stängsel).

Arbetet i täkten skall utföras i enlighet med arbetarskyddsstyrelsens kungörelse (AFS 1981:1) om arbete i grus- sand- och lertag. Enligt föreskrifterna skall vid täkt av sådana avlagringar bland annat beaktas att fyndigheten skall avtäckas och rensas i den utsträckning som behövs för att undvika arbetsskada. Avtäckningen får inte underskrida 2 meter räknat från släntens krön. Arbetet i bergtäkter skall utföras i enlighet med arbetarskyddsstyrelsens anvisningar (nr 125).

Enskild körväg får ej anslutas till allmän väg utan länsstyrelsens tillstånd. Ej heller får utan sådant tillstånd enskild körvägs anslutning till allmän väg ändras. Enligt 54§ väglagen får grustäkt utmed allmän väg ej bedrivas så att den medför fara för vägens bestånd.

Enligt skogsvårdslagen (2§) är mark, som är lämplig för virkesproduktion och inte väsentligen används för annat ändamål, att betrakta som skogsmark. Inom skälig tid efter avverkningen skall nöjaktig återväxt finnas på marken.

Den som vill uppföra byggnader, anordna upplag och liknande inom verksamhetsområdet är skyldig att hos byggnadsnämnden i kommunen söka byggnadslov.


Enligt 19§ miljöskyddsförordningen får inte berg- och gruskrossverk, asfaltsverk eller oljegrusverk anläggas utan att anmälan i god tid dessförinnan gjorts till länsstyrelsen.

Enligt brottsbalken 14 kap 8§ är det straffbelagt att flytta, ta bort, skada eller förstöra gällande gränsmärke, vattenmärke, fixpunkt eller annat märke för plan- eller höjdmätning. Påträffas sådant märke bör kontakt tas med fastighetsbildningsmyndigheten.

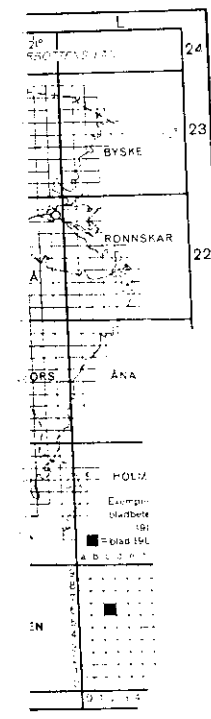
Om täktverksamheten kan befaras vara till men för renskötseln, främst på sätt att flyttning av renar efter flyttmingsled här igenom försvåras, bör innan verksamheten påbörjas, kontakt tas med rennärfunktionsen.

byggnad, köpar 20K
 byggnad, gångbar 52
 3988-80
 g under jorden 471-65
 2-69
 g med början 463-71
 gräns 713-81
 Sjömarke 121-84
 p utan torn
 1416-85
 1417-85
 s, bruk od eller 2080-86
 dshus
 Ishus 458-71
 63°44'

UMEA/UMEA/TEG
 70
 ANSMARK
 77
 064
 69
 066
 76
 065
 68
 7075
 1715
 20°10'



Väderkvarn
 igsledning) med
 er regionledning)
 76-89
 2161-78
 96-89
 066
 op, sluten skalform
 975191
 Grustag, dagbrott od
 t resp naturminne 104-65
 at resp naturminne
 065
 nadsmminnesmarke od 75-89
 som berör flera fastigheter
 ring
 s Minnessten



- △ 00,0 Triangelpunkt (trigonometriskt höjdbestämnd)
- 00,00 Avvägd, markerad höjdpunkt (fixpunkt)
- 00,0 Avvägd, omarkerad höjdpunkt
- 00,0 Avvägd vattenyta
- 00 Höjdpunkt, bestämmd med barometer eller stereoinstrument
- 00 Vattenyta, bestämmd med barometer eller stereoinstrument

Um 53

Höjduppgifter är angivna i höjdsystem 1970.
 Höjdsystem 1970 ger inom kartbladet i genomsnitt 73 cm högre höjdvärden än höjdsystem 1900.
 Den genomsnittliga landhöjningen inom kartbladet uppgår till 8,4 mm/år.

Ärende Text Stöcke 1:15		Ink datum 1997-02-19	Dnr (FRM) 97/33
		Tidigaste reg datum 1997-02-19	Aktbeteckning (FRM) 2480K-997/16
Registerområde, kommun Umeå	Antal handl 1	Antal kartor	Reg datum/Annat avsl datum 1997-03-24
Akt utgallrad datum	P g a ärende (dnr)	LSt dnr 2330-1389/96	Beslutsdatum 1997-02-12
HANDLÄGGNING		Datum Datum	
<input type="checkbox"/> Infört på registerkarta		<input checked="" type="checkbox"/> Godkänt	
<input type="checkbox"/> Mellanlagrat		<input checked="" type="checkbox"/> Slutfört	
<input type="checkbox"/> Granskat utan anm		<input checked="" type="checkbox"/> Akt till arkiv	
INFORMATION		<input checked="" type="checkbox"/> Nyregistrering <input type="checkbox"/> Ändring <input type="checkbox"/> Avregistrering	
Planförkortning PN	Status B	Plannamn/Text 18 § NATURVÅRDSLAGEN	
Registerkarta 20053			
Gäller t o m 2001-06-30	Arkivplats		
Tilläggsinformation			
Genomföranderid		Börjar	Börjar
		Utgår	Utgår
Berör Till: Stöcke 1:15 9:6			
Bort:			
Berörda Fp/Dp			
Anmärkningar UTTAG AV 68 100 TON STEN, GRUS OCH SAND INLAGD I ATLAS			