



Länsstyrelsen  
Västerbottens län  
Miljövård

Lantmäterimyndigheten  
Umeå kommun  
  
2002 -01- 16  
  
Dnr

DELBESLUT

Datum  
2002-01-08

Beteckning  
2330-14559/01  
TDS 80:009

1(9)

Delg.kvitto

NCC AB, NCC Industri  
Ballast Nord  
Box 455  
901 09 UMEÅ

**Tillstånd till fortsatt täktverksamhet i form av utlastning och uttransport av bergmaterial inom fastigheterna Brännland 20:1 och 22:10 i Umeå kommun**

(4 bilagor)

**Beslut**

Länsstyrelsen meddelar NCC AB, NCC Industri Ballast Nord (org nr 556034-5174) med stöd av 12 kap 1 § 1 st miljöbalken (1998:808) tillstånd att **t o m den 31 oktober 2002** bedriva täktverksamhet i form av lastning och uttransport av krossmaterial ur befintliga upplag i bergtäkt inom fastigheterna Brännland 20:1 och 22:10 i Umeå kommun.

Tillståndet gäller för lastning och uttransport av 6 000 ton bärlager, 15 000 ton förstärkningslager, 20 000 ton makadam och 25 000 ton stenmjöl – **totalt 66 000 ton**. Verksamhetsområdets areal är ca 344 000 m<sup>2</sup>. Dess gräns har markerats på bilagda utdrag ur ekonomisk karta med en heldragen röd linje.

Länsstyrelsen förutsätter att verksamheten inte innebär intrång i enskild eller allmän rätt. **Tillståndet får omedelbart tas i anspråk.**

För att begränsa företagets skadliga inverkan på djur- och växtlivet samt miljön i övrigt, förenas tillståndet med allmänna skyldigheter, bilaga 1, och följande villkor.

Före start av verksamheten

1. Om inte annat framgår av nedan angivna villkor skall verksamheten i form av lastning och uttransport bedrivas i huvudsaklig överensstämmelse med vad Ni uppgett och angett i ansökningshandlingarna.
2. En omgång av täkttillståndet, inklusive bilagor, skall finnas tillgänglig vid täkten och förvaras av platsansvarig.
3. Gränsen för verksamhetsområdet skall i terrängen vara utmärkt på väl synligt sätt med rödmålade pålar, i enlighet med Ert åtagande. Fixpunkter skall finnas redovisade i terrängen och på motsvarande sätt utmärkas med vitmålade pålar.

4. Den 1996-01-12 upprättade och 2001-01-10 senast reviderade täktplanen skall gälla med de ändringar och förtydliganden, som framgår av villkoren nedan.

Under pågående verksamhet

5. Uttransport får endast ske efter den s.k. Truckvägen, i enlighet med Ert åtagande i ansökan 2001-12-03.

6. Verksamhetsområdet skall avbanas och efterbehandlas efter hand som arbetet i täkten fortskrider. Vid avbaning skall sådant material som skall användas vid efterbehandlingen uppläggas i ordnade upplag. Materialet skall vid efterbehandlingen utbredas över området. Efterbehandlingen skall slutföras inom tillståndstiden.

7. På arbetsplatsen skall hållas god ordning. Stubbar och andra trädrester skall nedkrossas och användas vid efterbehandlingen. Kvarvarande sten skall efter hand nedschaktas inom brytningsområdet. Förslitet materiel, skrot o dyl skall omhändertas.

8. Verksamheten får bedrivas måndag-fredag så att den inte ger upphov till högre ekvivalent ljudnivå vid närmaste bebyggelse än 50 dBA dagtid (kl. 07-18), 45 dBA kvällstid (kl. 18-22) och 40 dBA nattetid (kl. 06-07).

9. Permanent marktäckande stängsel skall finnas uppsatt runt brytningsfronten ända tills släntjustering utförts i samband med efterbehandling.

10. Petroleumprodukter, oljor och andra farliga varor skall förvaras i enlighet med Ert åtagande i tidigare ansökan, dnr 2330-1433/01. Mängder och förvaring av varor och kemikalier samt tillgång till varuinformationsblad skall kontrolleras enligt Ert åtagande i tidigare ansökan 2330-1433/01.

11. Alla arbetsmaskiner i verksamheten skall vara försedda med anordning för kontroll av läckage, såsom skyddsplåt eller oljebeständig presenning.

12. All hantering av farliga varor, som exempelvis tankning, får endast ske på hårdgjord yta så att eventuellt spill kan samlas upp.

13. Spill av olja, oljehaltigt avfall, flytande rengöringsmedel och liknande skall samlas upp. Det betraktas som farligt avfall och skall förvaras, transporteras och slutligt omhändertas i enlighet med Ert åtagande i tidigare ansökan dnr 2330-1433/01. Mängder farligt avfall och transportör skall journalföras.

14. Eventuella problem på platsen, såsom spill/läckage, kraftig damning etc skall alltid dokumenteras och åtgärdas.

15. Införsel av rena jord- och schaktmassor till verksamhetsområdet, för uppläggning i efterbehandlingssyfte, skall anmälas i god tid innan till tillsynsmyndigheten.

#### Efterbehandling

16. Brytningsområdets slänter får inte ges en brantare lutning än 1:3. Endast om det kan det visas att slänterna är långsiktigt stabila får de vara brantare och då maximalt 1:2. Slänterna skall avrundas mjukt vid släntröner och släntrötter samt i övrigt mjukt anpassas till angränsande terräng.

17. Mellan angränsande täktområden får inte restpartier i form av plintar lämnas kvar utan sådana skall nedschaktas så att en mjuk avjämning sker mellan de angränsande täktbottenarna.

18. Brytningsområdets botten skall vid efterbehandlingen avjämnas och utformas så att bestående vattensamlingar eller försumpningar inte uppkommer. Vid smärre utfyllnader och utjämning av tälten skall rena berg- och jordmassor användas.

19. Enligt 5 § förordningen (1998:904) om tälter etc föreligger uppgiftsskyldighet beträffande dels vem som vid varje tidpunkt är exploatör av tälten, dels produktionen av bl a sten, grus, sand och morän. Exploatörsuppgift skall lämnas till Länsstyrelsen genast vid varje förändring medan produktionsuppgift skall lämnas senast den 28 februari varje år.

20. När tälten efterbehandlats i enlighet med ovanstående villkor och då eventuella upplag bortförts skall Ni ombesörja att skogsplantering sker efter samråd med skogsvårdsstyrelsens skogsvårdskonsulent på berört distrikt.

21. Ifall förhållandena är för ogynnsamma för att vegetation skall etableras på ett tillfredsställande sätt i täktområdet enbart med hjälp av skogsplantering, skall täktområdet först besås med gräs.

22. Sedan täktarbetet avslutats och efterbehandlingen enligt ovan angivna villkor verkställt skall anmälan omedelbart ske till tillsynsmyndigheten för besiktning.

Om verksamheten avslutas innan tillståndstidens utgång skall anmälan om detta göras till Länsstyrelsen. Om Ni vill överlåta tillståndet till någon annan fordras ny ansökan. Ni är ansvarig för täktverksamheten tills Länsstyrelsen har godkänt övertagandet.

Säkerhet för tåktens efterbehandling har ställts.

Länsstyrelsen godkänner den miljökonsekvensbeskrivning som fogas till tidigare ansökan dnr 2330-1433/01 och som återopats i nu aktuellt ärende.

### **Avgifter för prövning och tillsyn**

Länsstyrelsen beslutar att avvakta dom från Miljödomstolen, Umeå tingsrätt gällande överklagning av Länsstyrelsens beslut 2001-11-16 (dnr 2330-1433/01), innan beslut om avgift fattas med stöd av förordningen (1998:940) om avgifter för prövning och tillsyn enligt miljöbalken 4 kap 2 §.

### **Ansökan och sökandens beskrivning av projektet**

Länsstyrelsens föregående täkttillstånd enligt naturvårdslagen meddelades 1996-07-31 och gällde t.o.m. 2001-06-30 (dnr 2330-8238/93). NCC AB, NCC Industri Ballast Nord har nu ansökt om att inom rubricerade fastigheter, inom verksamhetsområdet på ca 344 000 m<sup>2</sup> få lasta och uttransportera krossat material i befintliga upplag. Mängden material uppges vara 66 000 ton. Täktområdet ligger vid Brännlandsberget intill väg E12, ca 1 mil NV centrala Umeå. Brännlandsberget är ca 1,5-2 km långt, 1-1,2 km brett och ca 115 m högt. Berget höjer sig 50-60 m över omgivningen. Berget sluttar relativt brant mot väster och flackare mot öster. Mot nordväst gränsar berget mot jordbruksmark och norrut mot skogsmark. I och med att täkten ligger på bergets norra sida uppges den inte synas från väg E12 eller befintlig bebyggelse. Vegetationen uppe på berget är mycket sparsam medan dess nedre delar är beklädda med vuxen granskog och ris som undervegetation. Umeälven rinner ca 800 m SV verksamhetsområdet. Sandbäcken rinner från nordvästra sidan av berget och mynnar i Umeälven vid Brännbergstorpet. Verksamhetsområdet ligger på bergets vattendelare. Från bergets östra sida löper ett dike som i förlängningen övergår i Klockarbäcken, som i sin tur mynnar i Umeälven vid Lundåker. Sökanden säger i upprättad MKB att nederbördsvatten dräneras eller pumpas från tåktens nedre pall ut i detta östra dike. Grundvattenytan antas i huvudsak följa bergytans topografi. Sökanden klargör att tidigare brytning skett över grundvattenytan och förväntar sig ingen grundvattensänkning. Det redovisas att inget vattenskyddsområde berörs, att det enligt brunnsarkivet bara finns en brunn inom en radie på 1 km från tåkten, och att täktområdet är anslutet till kommunalt vatten.

Sökanden redovisar att närmaste bebyggelse ligger dels ca 400 m mot nordväst (Brännland 8:2), dels ca 400 m mot väster (Brännland 22:1). Det anges att inga luftledningar eller militära anläggningar berörs. Sökanden åtar sig att transportera förädlat material via den s.k. Truckvägen mot nordost ut till Kullområdet och därifrån vidare mot Umeå centrum. Sökanden har

uppgett att denna väg redan används för vissa materialtransporter mellan bergtåkten och gruståkten i Kulla samt för virkestransporter.

Angående markanvändning sägs det att enligt översiktsplanen vill kommunen att täktverksamheten ska vara avslutad senast år 2007. Det redovisas att verksamheten inte påverkar kulturmiljövård eller rennärning.

Krossmaterialet anses vara användbart till bärlager som inte trafikeras under byggtiden och till förstärkningslager samt vissa typer av betong. Överblivet stenmjöl förmodas på sikt kunna ersätta viss naturgrus användning. Det redovisas att uppmätta radonhalter ligger långt under högsta tillåtna radioaktiva strålning från byggnadsmaterial (s.k. gammaindex på 0,2 och radiumindex på 0,3, jämfört med gränsvärdena på 1,0).

Efterbehandlingen kan antingen bestå av total igenfyllning med inkörda, rena schaktmassor, eller av skapande av en sjö med en vattenyta på nivån ca + 78 m och avjämnade släntkrön. Sökanden förordar igenfyllning, vilket förutsätter tillgång på rena massor. Teoretisk volym schaktmassor som skulle kunna rymmas i tåkten är idag ca 450 000 m<sup>3</sup>. Eventuellt behöver snedsprängda slänter påföras material, upptill ca 400 000 m<sup>3</sup>. Före införsel av schaktmassor åtar sig sökanden att utvärdera föroreningsrisken utifrån tidigare markanvändning på platsen massorna kommer ifrån och vid behov kompletterad med provtagning.

Befintliga planer inom verksamhetsområdet uppges tillgodose behoven för upplag och drivmedelsdepå. Ingen asfaltproduktion uppges vara aktuell. Antalet transporter beräknas till i genomsnitt ca 8 fordon per dag, utslaget på 250 arbetsdagar. Det redovisas att lastning och uttransport avses att ske kl. 0600-1700 måndag-fredag, samt kvälls- och natttransporter när kommunen behöver halkbekämpningsmaterial. Det anges att merparten av transportererna kommer att ske under sommarhalvåret. Sökanden planerar att bedriva verksamhet i tåkten hela året.

Bolaget redovisar i MKB:n att miljöeffekterna bedöms utifrån år med maximal produktion. Man uppger bl.a. att enda dokumenterade störning från tidigare verksamhet är klagomål på damning, buller och vibrationer från boende på fastigheten Brännland 10:7 längs utfartsvägen till väg E12. Tåktens lokalisering anses gynnsam tack vare ett kort transportavstånd till Umeå tätort, ett fungerande befintligt verksamhetsområde, ringa påverkan på landskapsbilden samt ingen påverkan på skyddsvärda landformer, flora och fauna, eller andra motstående intressen. Verksamhetsområdet kommer att inhägnas och utmärkas med varningsskyltar.

När det gäller förväntade miljöeffekter redovisar bolaget att verksamheten inte bedöms strida mot gällande planbestämmelser. Det anges att inga

misstankar om påverkan på yt- eller grundvatten hittills väckts. Någon vattenprovtagning har dock inte gjorts. Packat stennjöl på täktbotten uppges bidra till försumbar infiltration av kvävespill. Buller och vibrationer runt verksamhetsområdet förväntas inte leda till några nämnvärda störningar. Bolaget bedömer att damning och buller från uttransporter borde bli godtagbara, till följd av de skyddsåtgärder man åtagit sig att vidta.

Bolaget uppger att kemikalier och farligt avfall såsom lösningsmedel, spillolja och hydraulolja, kommer att hanteras i enlighet med bolagets rutiner och uppföljning enligt miljöcertifieringen ISO 14 001. Bland annat kommer petroleumprodukter att förvaras i godkänd cistern med skydd mot spill vid tankning, farligt avfall att förvaras i miljöbod och borttransporteras samt omhändertas av godkänd mottagare, och varuinformationsblad samt märkning finnas för alla kemikalier i verksamheten.

Sökanden bedömer att verksamheten, mot bakgrund av täktens läge, berört områdes begränsade naturvärden och förväntade mindre miljöstörningar, är ekologiskt och ekonomiskt försvarbar. När det gäller alternativ lokalisering och nollalternativ (att ingen fortsatt verksamhet medges), redovisar sökanden att man förlorar en vällokaliserad bergtäkt. Att använda bolagets två andra bergtäkter, Bergsboda och Stöningsberget, bedöms medföra ökade transporter genom centrala delar av Umeå. Dessutom förväntas framtida byggprojekt medföra ett överskott av oanvändbara schaktmassor, som bolaget bedömer användbara för efterbehandling. Detta skulle minska behovet av nya deponeringsplatser.

### **Redogörelse för ärendet**

Sedan Länsstyrelsen beslutat 2001-01-09 (dnr 2330-9236/00) att bolagets planerade bergtäktverksamhet skulle antas medföra betydande miljöpåverkan enligt miljöbalkens bestämmelser, inkom bolaget 2001-02-08 med ansökan om tillstånd till fortsatt bergtäkt med tillhörande miljökonsekvensbeskrivning. Länsstyrelsen beslutade 2001-11-16 att avslå bolagets ansökan (dnr 2330-1433/01).

Bolaget överklagade 2001-12-07 Länsstyrelsens beslut till Miljödomstolen (dnr 2330-14838/01).

Bolaget inkom 2001-12-03 med ansökan om tillstånd att utlasta krossmaterial från befintliga upplag och yrkade på verkställighetsförordnande. Länsstyrelsen skickade ansökan på remiss till Miljö- och hälsoskyddsnämnden och för kännedom till Linus Sandström.

Därefter inkom bolaget 2001-12-10 med ytterligare handlingar.

Miljö- och hälsoskyddsnämnden tillstyrkte i yttrande 2001-12-20 lastning och uttransport, men ansåg att verksamheten inte bör pågå efter kl 22 på grund av risk för bullerstörningar i omgivningen.

Bolaget har vid muntligt kontakt med Länsstyrelsen 2001-12-21 klargjort att de insända handlingarna 2001-12-10 avser ansökan om tillstånd till fortsatt täkt av berg, med samma omfattning på brytning och förädling som i föregående ansökan 2330-1433/01.

### **Gällande bestämmelser m m**

För täktverksamhet som inte avser husbehov krävs tillstånd enligt 12 kap 1 § miljöbalken (1998:808).

Den myndighet som enligt 6 kap 9 § miljöbalken skall pröva en ansökan i ett ärende där det krävs en miljökonsekvensbeskrivning skall genom ett särskilt beslut eller i samband med avgörandet av ärendet ta ställning till om miljökonsekvensbeskrivningen uppfyller kraven i detta kapitel. Ett sådant ställningstagande får inte överklagas särskilt utan endast i samband med att avgörandet i ärendet överklagas.

Alla som bedriver en verksamhet som kräver tillstånd enligt miljöbalken ska kunna visa att de förpliktelser som följer av de allmänna hänsynsreglerna i 2 kap miljöbalken iakttas.

Enligt 19 kap 5 § jämförd med 22 kap 28 § miljöbalken får Länsstyrelsen förordna att tillståndet till en verksamhet får tas i anspråk även om beslutet inte har vunnit laga kraft.

### **Information**

Förordning (1998:901) om verksamhetsutövars egenkontroll gäller för den som bedriver tillståndspliktig verksamhet bl a enligt 12 kap miljöbalken

Tillsynsmyndighet för täktverksamheten är för närvarande Länsstyrelsen.

### **Motivering**

Länsstyrelsen har 2001-11-16 avslagit en ansökan om fortsatt täkttillstånd inom de aktuella fastigheterna i Brännland. Beslutet motiverades av att materialtransporterna orsakat påtagliga olägenheter för boende vid utfartsvägen mot väg E 12. Bolaget har överklagat beslutet hos Miljödömsstolen.

Bolaget har 2001-12-04 på nytt ansökt om fortsatt tillstånd till bergtäkt inom de båda fastigheterna och i avvaktan på beslut från dömsstolen åtagit sig att använda den alternativa utfartsvägen "Truckvägen" över Marsberget.

Företrädare för bolaget har härefter underhand uppgett att det är väldigt angeläget med ett tillstånd som gör det möjligt att omedelbart lasta och köra ut de 66 000 ton material som finns i upplag.


Länsstyrelsens prövning i detta skede begränsas till frågan om lastning och uttransport av krossmaterial som finns i upplag inom täktområdet.


Mot bakgrund av denna begränsade prövning anser Länsstyrelsen att samråd enligt 6 kap. 4 och 5 §§ miljöbalken har skett på ett godtagbart sätt.

Länsstyrelsen bedömer, med beaktande av att bolaget åtagit sig att använda den så kallade "Truckvägen" för materialtransporterna, att hinder inte föreligger att tillåta lastning och uttransport av det krossmaterial som finns i upplagen. Med detta åtagande och övriga föreskrivna villkor strider ett sådant tillstånd inte mot de allmänna hänsynsreglerna i 2 kap. miljöbalken, målen i 1 kap. miljöbalken eller de grundläggande hushållningsbestämmelserna i 3 kap.

Länsstyrelsen anser att det finns förutsättningar att förordna att det begränsade tillståndet enligt bolagets begäran får tas i anspråk omedelbart. I avvaktan på slutlig prövning av den ursprungliga ansökan om täkttillstånd i dess helhet bör detta tillstånd tidsbegränsas.

Detta beslut kan överklagas till Umeå tingsrätt. Miljödomstolen, se bilaga.

  
Björn Jonsson

  
Erland Sköllerhorn  
090-10 73 62

#### Bilagor

Täktverksamhet, allmänna skyldigheter (bilaga 1)

Översigtskarta med markering av utfartsvägen bolaget åtagit sig att använda

Ekonomisk karta

Hur man överklagar



Kopia till  
Umeå kommun, stadsledningskontoret, bevis emotses

Kopia utan bilagor till  
Miljö- och hälsoskyddsnämnden  
Statens Naturvårdsverk, 106 48 Stockholm + översiktskarta  
Vägverket Region Norr, Box 809, 971 25 LULEÅ + översiktskarta + ek  
karta  
Umeå kommun, lantmäterimyndigheten 901 84 Umeå +  
översiktskarta + ek karta  
Linus Sandström, Brännland 46, 905 92 Umeå + översiktskarta + ek karta  
Skattemyndigheten i Luleå, Anita Edström, 971 82 Luleå  
Exp  
ES



## Täktverksamhet, allmänna skyldigheter

Enligt miljöbalkens 2 kap allmänna hänsynsregler, skall alla som bedriver eller avser att bedriva en verksamhet eller vidta en åtgärd skall skaffa sig den kunskap som behövs med hänsyn till verksamhetens eller åtgärdens art och omfattning för att skydds människors hälsa och miljö mot skada eller olägenhet. En del av bestämmelserna följer här nedan.

I 11 kap miljöbalken finns bestämmelser som gäller den, som vill bedriva vattenverksamhet och utföra vattenanläggningar. Med vattenverksamhet avses bl a åtgärder som syftar till att ändra vattnets djup eller läge, bortledande av grundvatten, infiltration och markavvattning. Med vattenanläggning avses en anläggning som tillkommit genom vattenverksamhet, t ex dammar och vägbankar i vatten. De grundläggande reglerna för all vattenverksamhet är, liksom för allt som omfattas av miljöbalkens bestämmelser, de allmänna hänsynsreglerna enligt 2 kap miljöbalken.

Fasta fornlämningar är skyddade enligt 2 kap lagen (1988:950) om kulturminnen mm. Det innebär bl a att ingen utan länsstyrelsens tillstånd får rubba, övertäcka, ta bort, gräva ut eller på annat sätt förändra fast fornlämning. även ett område runt fornlämningen har samma skydd, det sk fornlämningsområdet (2§).

Den som avser att genomföra ett arbetsföretag bör i god tid ta reda på om fast fornlämning berörs av företaget och i så fall snarast samråda med länsstyrelsen.

Om en fornlämning påträffas under grävning eller annat arbete ska arbetet omedelbart avbrytas till den del fornlämningen berörs. Den som leder arbetet ska omedelbart anmäla förhållandet till länsstyrelsen (10§).

Om det behövs en särskild arkeologisk utredning för att ta reda på om fornlämning berörs av ett planerat arbetsföretag kan länsstyrelsen besluta att en sådan ska utföras på företagets bekostnad (11§)

För handhavande och förvaring av brandfarliga och explosiva varor, hänvisas till lagen (1988:868 och 1145) förordningen om brandfarliga och explosiva varor (1988:1145). Kungörelse med föreskrifter om skydd mot vattenförorening vid hantering av brandfarliga vätskor (SNFS 1990:5, MS 25) har utfärdats av Naturvårdsverket. Upplysningar kan erhållas från Sprängämnesinspektionen eller kommunens räddningstjänst.

För transport, yrkesmässig mellanlagring, återvinning och bortskaffande av farligt avfall (tidigare benämnt miljöfarligt avfall) krävs tillstånd av Länsstyrelsen enligt förordningen om farligt avfall (1996:971). Särskilda bestämmelser om hanteringen av spillolja finns i förordningen om spillolja (1993:1268).

Den som gräver eller utför liknande arbete skall, vidta de åtgärder enligt 3 kap 4§ ordningslagen (1993:1617), som behövs för att förhindra att personer och egendom kommer till skada.

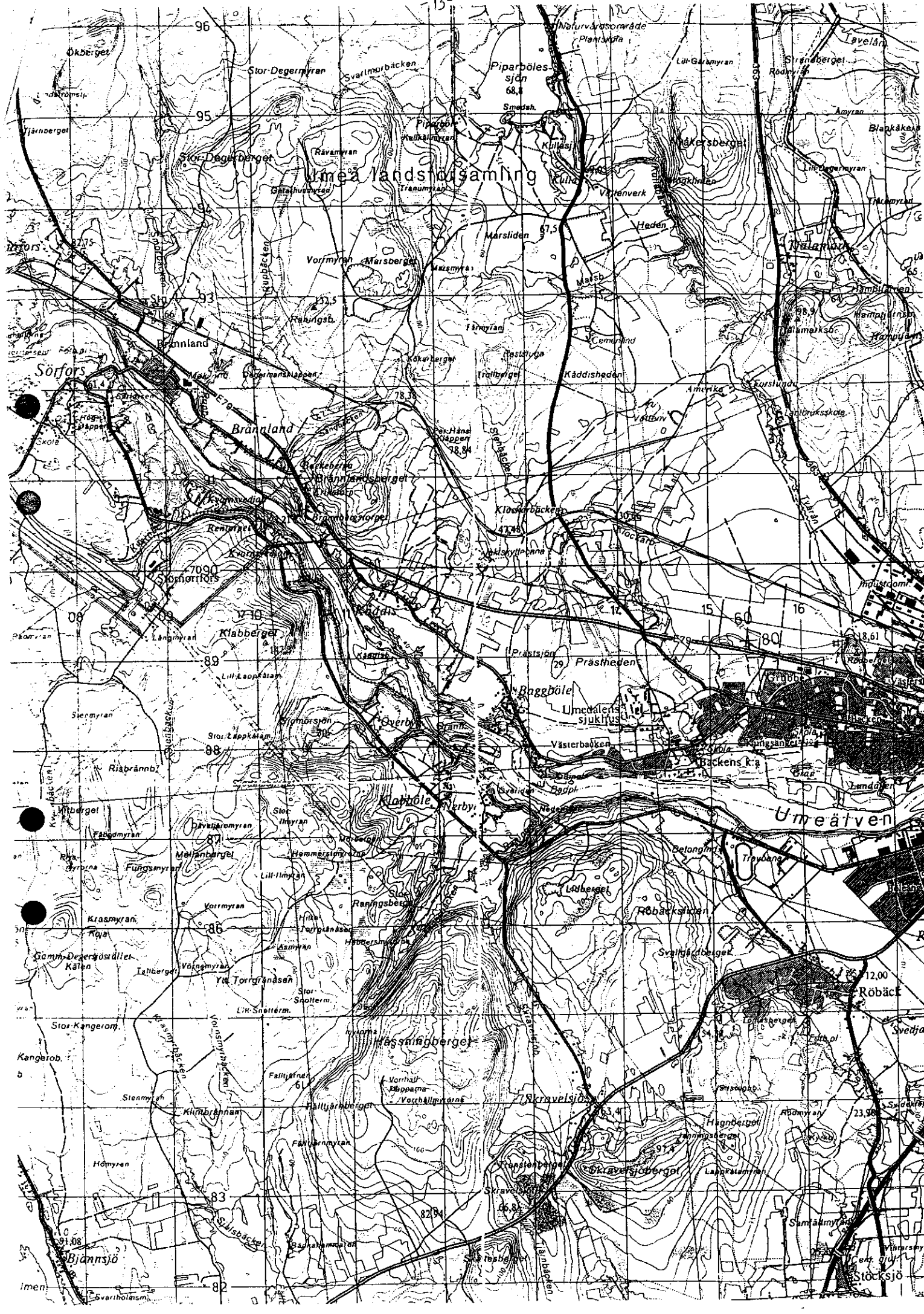
Arbetet i täkten skall utföras i enlighet med arbetarskyddsstyrelsens föreskrifter (AFS 1998:4) om användning av arbetsutrustning samt allmänna råd om tillämpningen av föreskrifterna. När det gäller arbetet i bergtäkter skall det utföras i tillämpliga delar med arbetarskyddsstyrelsens föreskrifter om bergarbete samt allmänna råd om tillämpningen av föreskrifterna (AFS 1997:3 2).

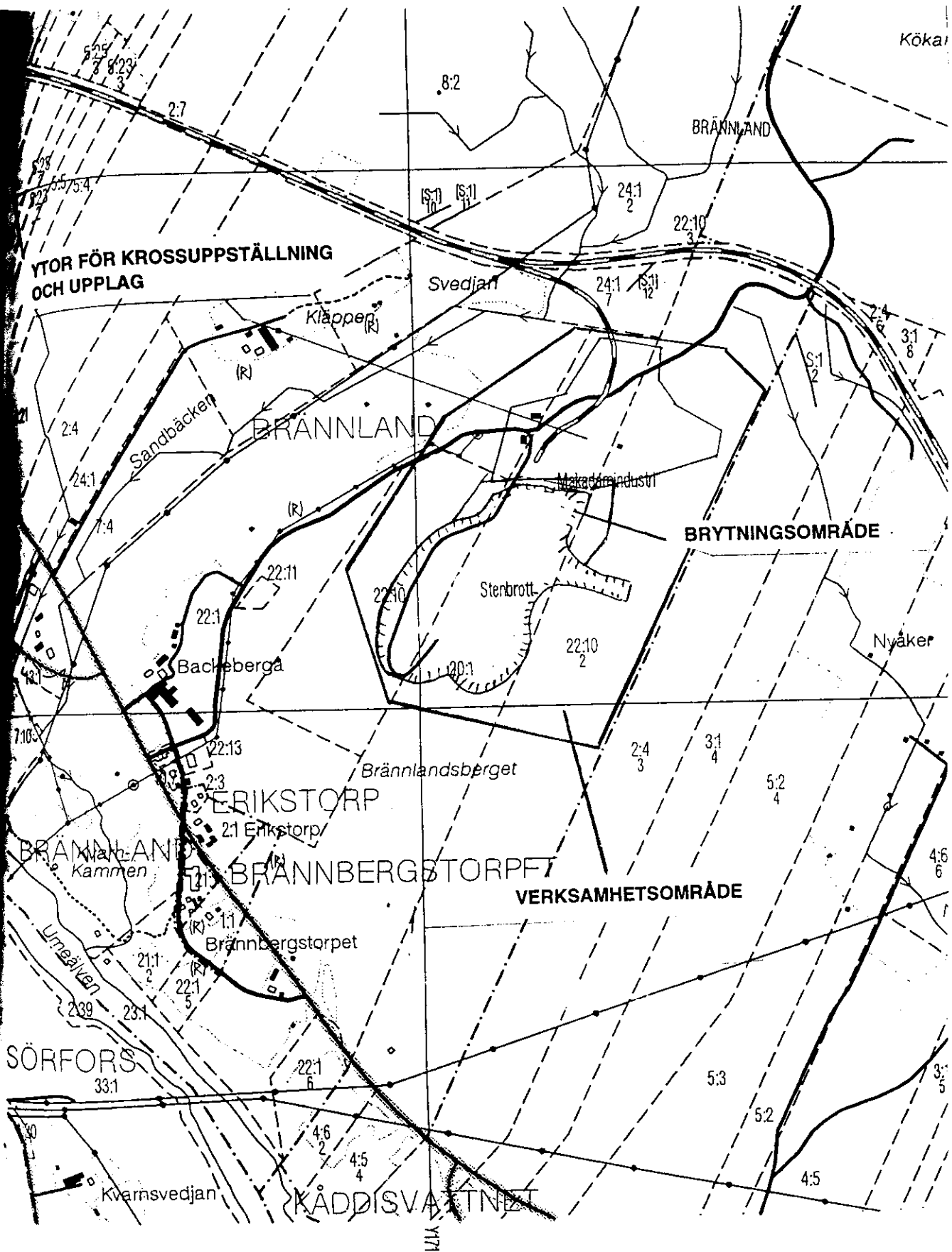
Enskild körväg får enligt 39§ väglagen (1971:948) ej anslutas till allmän väg utan väghållningsmyndighetens tillstånd. Ej heller får utan sådant tillstånd enskild körvägs anslutning till allmän väg ändras. Intill vägområde får ej vidtas enligt 45§ väglagen åtgärder som kan vara till olägenhet för vägens brukande.

Enligt skogsvårdslagen (2§) är mark, som är lämplig för virkesproduktion och inte väsentligen används för annat ändamål, att betrakta som skogsmark. Inom skälig tid efter avverkningen skall nöjaktigt återväxt finnas på marken.

Den som vill uppföra byggnader, anordna upplag och liknande inom verksamhetsområdet är skyldig att hos byggnadsnämnden i kommunen söka byggnadslov.

Enligt brottsbalken 14 kap 8§ är det straffbelagt att flytta, ta bort, skada eller förstöra gällande gränsmärke, vattenmärke, fixpunkt eller annat märke för plan- eller höjdmätning. Påträffas sådant märke bör kontakt tas med fastighetsbildningsmyndigheten.





**UMEÅ KOMMUN**  
**TÄKTPLAN**  
**BRÄNNLAND 20:1 OCH 22:10**  
**UTDRAG UR EK KARTAN 20 K 8 C**  
**SKALA 1:10 000**  
**BILAGA II**

STADSBYGGNADSKONTORET  
MOK Planregistrering

**ÄRENDEBLAD**  
**PNR**

Arkivnr: 2480K-P 02/91  
Dnr: 02/332

---

Handläggare:  
Birgitta Hedvall

Regdatum: 2002-04-15

---

Registrering av åtgärder:  
Brännland 20:1 och 22:10, fortsatt täktverksamhet i form av utlastning och uttransport.

---

Information:  
Registerkarta: 200 82.  
Denna akt är upplagd som 2480K-P96/94 VOL 2.

Berörda fastigheter:  
BRÄNNLAND 20:1  
BRÄNNLAND 22:10

---

HÄNDELSER I ÄRENDET

2002-01-08	BD	Beslutsdatum
	LS	Lst beteckning: 24 NE 2330-14559/01