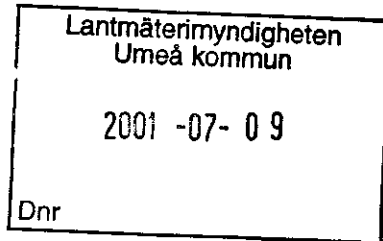




Länsstyrelsen
Västerbottens län
Miljövärd



BESLUT

Datum
2001-07-02
Delgv. kv.

Beteckning
2330-2796/01
80:102 A

1(8)

NCC AB
NCC Industri
Ballast Nord
Box 455
901 09 Umeå

**Tillstånd till fortsatt grustäkt, Brattåker, inom fastigheterna
Västerhiske 7:7 och 19:3 i Umeå kommun
(bilagor)**

Beslut

Länsstyrelsen meddelar NCC AB, Ballast Nord (org. nr. 556034-5174) tillstånd enligt 12 kap 1 § miljöbalken (1998:808) att **t o m den 30 juni 2006** bedriva täkt av grus och sand inom fastigheterna Västerhiske 7:7 och 19:3 i Umeå kommun.

Tillståndet gäller för uttag av 43 200 (ca 24 000 fm³). Brytningsområdets areal är ca 9 900 m². Verksamhetsområdets areal är ca 36 500 m² och dess gräns har markerats på bilagda kartor.

Länsstyrelsen förutsätter att verksamheten inte innebär intrång i enskild eller allmän rätt. Tillståndet får inte tas i anspråk förrän det vunnit laga kraft.

Om inte annat framgår av nedan föreskrivna villkor skall verksamheten bedrivas i huvudsaklig överensstämmelse med vad bolaget uppgett och åtagit sig enligt ansökan. Ändringar i verksamheten som kan beröra detta beslut får ske först efter tillsynsmyndighetens godkännande.

För tillståndet gäller följande villkor:

Före brytning

1. Innan arbetena påbörjas skall samråd ske med tillsynsmyndigheten f n länsstyrelsen 090/10 70 00.
2. En omgång av täktillståndet, inklusive bilagor, skall finnas tillgänglig vid täkten och förvaras av platsansvarig.
3. Gränsen för verksamhetsområdet skall i terrängen utmärkas på väl synligt sätt med 5 x 5 cm tjocka träpålar med rödmålad topp eller plaströr innan brytning påbörjas. Fixpunkter inom området skall på motsvarande sätt utmärkas med vitmålade rör eller kryss på fast berg.
4. Den 1999-04-08 upprättade täktplanen, senast reviderad 2000-12-20 skall gälla.

Under brytning

5. Brytningsområdet skall avbanas respektive efterbehandlas efter hand som arbetet i täkten fortskrider. Avbaningsmassorna som skall användas vid efterbehandlingen skall läggas i ordnade upplag. Materialet skall vid efterbehandlingen bredas ut över området. Vegetationen omkring täktområdet skall till skydd mot insyn i huvudsak behållas oförändrad under uttagstiden. Täckten skall efterbehandlas inom tillståndstiden.
6. På arbetsplatsen skall hållas god ordning. Stubbar, andra trädrester och kvarvarande sten skall krossas och efter hand schaktas ned inom brytningsområdet. Förslitet materiel, skrot o d skall tas om hand.
7. Brytning får inte bedrivas närmare högsta grundvattenyta än 1 meter.
8. En skyddszon om minst 30 meter skall finnas mot Brännlandsmyran. Inom område ///// markerat med blått skall vegetationen finnas kvar.
9. Täktområdets botten skall vid efterbehandlingen avjämnas och utformas så att bestående vattensamlingar eller försumpningar inte uppkommer. Vid utfyllnader och utjämning av täkten skall rena jord-, grus- och bergmassor användas.

Verksamheten i täkten

10. Verksamhet får endast bedrivas vardagar måndag-fredag kl 06.00-22.00.
11. Verksamheten får som riktvärde utomhus vid bostadsbebyggelsen inte ge upphov till högre ekvivalent ljudnivå än;
 - 50 dBA vardagar (kl 07.00-18.00).
 - 45 dBA kvällstid vardagar (kl 18.00 – 22.00)
 - 40 dBA nattetid vardagar (kl 06.00 – 07.00)

Tillsynsmyndigheten kan efter anmälan i god tid (minst 3 veckor) av verksamhetsutövaren medge tillfällig förlängning av arbetstiden om särskilda skäl föreligger. Om det mobila krossverk som används alstrar rena toner skall ovan angivna värden skärpas med 5 dBA.

12. Anmälan om krossningsperioder skall i god tid, minst 3 veckor, ske till tillsynsmyndigheten. Information skall samtidigt ske till de närboende i Brattåker.
13. Transportvägar i direkt anslutning till verksamheten skall vid behov dammbekämpas. Endast vatten får användas som dammbekämpningsmedel.

14. Upplagen skall så långt som möjligt placeras vindskyddat för att förhindra diffus damning. Upplagen skall vid behov bevattnas, exempelvis vid stark vind och torrperioder. Kraftig damning skall journalföras.

15. Petroleumprodukter, oljor och andra farliga varor skall förvaras i tank eller liknande med en invallning/tråg som rymmer hela tankens volym. Det skall finnas regnskydd över tanken som hindrar nederbörd från att fylla invallningen/tråget. Dubbelmantlad tank och tank med inbyggd invallning får ersätta invallning/tråg. Mängder och förvaring av varor och kemikalier skall journalföras. Tankar och förvaringsutrymmen skall kontrolleras.

16. Saneringsutrustning skall finnas för beredskap i tälten. Hantering av brandfarliga vätskor skall ske så att spill och läckage förhindras.

17. Spill av olja, oljehaltigt avfall, flytande rengöringsmedel och liknande skall samlas upp. Det betraktas som farligt avfall och skall förvaras väl skyddat, transporteras av godkänd transportör och slutligt omhändertas av godkänd omhändertagare. Mängder farligt avfall och transportör skall journalföras.

18. All hantering av farliga varor som oljehantering inklusive tankning av fordon och maskiner, får endast ske på hårdgjord yta.

19. Om lastbilarnas flak besprutas med flytande släppmedel, skall detta ske på en iordningställd plats, varifrån eventuellt läckage eller spill kan samlas upp så att mark eller vatten inte förorenas. Dieselolja får inte användas som rengöringsmedel/släppmedel.

20. Inträffar haveri eller omfattande driftstörningar i process- eller reningsutrustning skall verksamheten omedelbart avbrytas och kommunens räddningstjänst samt tillsynsmyndigheten kontaktas.

Efter brytning

21. Brytningsområdets slänter får inte ges en brantare lutning än 1:3. De skall avrundas mjukt vid släntkrön och släntfot samt i övrigt anpassas till angränsande terräng.

22. Avslutade delar av tälten skall förses med ett vegetationstäck. Tälten skall planteras med skog.

23. Eventuella upplag skall transporteras bort inom tillståndstiden.

24. Sedan täktarbetet avslutats och efterbehandlingen enligt villkoren verkställt skall anmälan omedelbart ske till länsstyrelsens täkthandläggare för besiktning.

25. Avbryts eller upphör verksamheten innan den slutförts enligt detta beslut, skall anmälan om detta göras till Länsstyrelsen.

26. Bolaget skall årligen redovisa hur egenkontrollen av verksamheten genomförs och resultaten från den, enligt verksamhetsbeskrivning och miljökonsekvensbeskrivning. Redovisningen skall lämnas till tillsynsmyndigheten senast den 28 februari varje år.

27. Om Ni vill överlåta tillståndet till någon annan, fordras ny ansökan. Ni är ansvarig för täktverksamheten tills Länsstyrelsen har godkänt övertagandet.

28. Enligt 5 § förordning (1998:904) om täkter etc föreligger uppgiftsskyldighet beträffande dels vem som vid varje tidpunkt är exploatör av täkten, dels produktionen av bl a sten, grus, sand och morän. Exploatörsuppgift skall lämnas till Länsstyrelsen genast vid varje förändring medan produktionsuppgift skall lämnas senast den 28 februari varje år.

Villkoren kan, enligt 24 kap 5 § 2 st miljöbalken, komma att ändras om de visar sig otillräckliga för att skydda naturmiljön. Vissa allmänna skyldigheter anges i bilaga.

En av Länsstyrelsen godkänd säkerhet på **70 000 kronor** har ställts som säkerhet för att i detta beslut meddelade villkor uppfylls. Länsstyrelsen kan ompröva den ställda säkerheten, om den anses otillräcklig.

Länsstyrelsen godkänner den miljökonsekvensbeskrivning som fogats till ansökan.

Avgift för prövning och tillsyn

Länsstyrelsen fastställer enligt förordningen (1998:940) om avgifter för prövning och tillsyn enligt miljöbalken 4 kap 2 §, den årliga avgiften till **4 375 kronor/år** beräknad på en uttagen tillståndsgiven mängd på 43 200 ton.

Ansökan och miljökonsekvensbeskrivning

Bolaget har den 15 mars 2001 inkommit med ansökan om tillstånd för fortsatt grustäkt enligt miljöbalken inom fastigheterna Västerhiske 7:7 och 19:3 i Umeå kommun. Ansökan avser uttag av grus och sand. Verksamheten består av brytning, krossning och förädling av grusmaterial. Dessutom sker lastning och uttransport till och från täkten. Materialet kommer att användas till bär- förstärknings- och slitlager samt för betongtillverkning.

Sökanden avser att under en femårsperiod ta ut 43 200 ton. Produktion och drift beräknas pågå året runt, mer koncentrerat till perioden april-september. Vid en maximal årsproduktion på 20 000 ton kommer krossning att pågå 20 dagar/år. Normalproduktion kommer att vara ca 8 500 ton.

Täktområdet är beläget ca 5 km nordost om Flurkmark vid Brattåker. Utfarten från täkten ligger i direkt anslutning till enskild väg som går ut på v 364, via Brattåker. Närmaste bebyggelse finns i Brattåker ca 1,5 km väster om täktområdet. Längs transportvägen finns två fastigheter, en med året runt boende och en med säsongsboende.

Området är inte klassat som särskilt skyddsvärt vare sig med avseende på flora eller djurliv. En fast fornlämning, fångstgrop, finns öster om verksamhetsområdet. Den påverkas inte av täktverksamheten. Enligt grusinventeringen för Umeå kommun tillhör materialfyndigheten naturvärdes klass III. Norr om täkten ligger Brännlandsmyran som har vissa naturvärden. En skyddszon om 30 finns mot myrkanten.

Bolagets samlade bedömning, trots vissa olägenheter vid drift, är att verksamheten i täkten inte kommer att överskrida de gränsvärden och riktlinjer som finns för buller och damning. Täkten uppfyller kraven på en god inplacering i landskapsbilden och att fler sårytor kan undvikas genom att fyndigheten nyttjas fullt ut. Verksamheten kommer att bedrivas utan ytterligare negativ påverkan av naturmiljön. Något vattenskyddsområde berörs inte.

Samråd, handläggning, remisser m m

Samråd har skett med länsstyrelsen, kommunens miljö- och hälsoskyddsavdelning och med de närmast boende. Anteckningar från dessa möten har bilagts ansökan.

Synpunkter från närboende om att vägen kommer att bli för gropig om det går många tunga transporter. Dessutom finns önskemål om information till närboende när krossning och transporter kommer att ske.

Länsstyrelsen har den 2 mars 2001 med stöd av 6 kap 4 § miljöbalken (1998:808) jämfört med bilaga 1 i förordningen (1998:905) om miljökonsekvensbeskrivningar, beslutat att den sökta verksamheten inte antas medföra betydande miljöpåverkan (dnr 2330-11172/00).

Kommunen har tillstyrkt ansökan.

Länsstyrelsen har muntligt kommunicerat täktavgiftens storlek med sökanden.

Tidigare beslut

Länsstyrelsen har tidigare lämnat tillstånd enligt 18 § naturvårdslagen till grustäkt inom ovan beskrivna fastigheter, dnr 2330-6055/92.

Gällande bestämmelser

För täkt av sten, grus, sand, lera, jord, torv eller andra jordarter för annat ändamål än markinnehavarens husbehov krävs tillstånd enligt 12 kap 1 § miljöbalken(1998:808) jämfört med förordningen 1998:904 om täkter etc.

Enligt 6 kap 9 § miljöbalken skall den myndighet som ska pröva ansökan där det krävs en miljökonsekvensbeskrivning i samband med avgörandet av ärendet ta ställning till om miljökonsekvensbeskrivningen uppfyller kraven i 6 kap miljöbalken.

Alla som bedriver en verksamhet som kräver tillstånd enligt miljöbalken ska kunna visa att de förpliktelser som följer av de allmänna hänsynsreglerna i 2 kap miljöbalken iaktas.

Av 22 kap. 28 § miljöbalken framgår att när det finns skäl får det förordnas att tillståndet till en verksamhet får tas i anspråk även om beslutet inte har vunnit laga kraft.

Täktavgift fastställs enligt förordning om avgifter för prövning och tillsyn (1998:940).

Information

Länsstyrelsen erinrar om att meddelat tillstånd enligt miljöbalken inte befriar från skyldighet att iaktta vad som i annan författning föreskrivits om den verksamhet som omfattas av tillståndet.

Enligt 26 kap 19 § miljöbalken ska den som bedriver verksamhet som kan befaras medföra olägenheter för människors hälsa eller påverkan på miljön, fortlöpande planera och kontrollera verksamheten för att motverka eller förebygga sådana verkningar, förordningen (1998:901) om verksamhetsutövarens egenkontroll.

Borttransport och slutligt omhändertagande av miljöfarligt avfall regleras i förordningen om farligt avfall (1996:971).

Hantering av kemikalier föreskrivs i Naturvårdsverkets allmänna råd 90:17 ” Skydd mot vattenförorening vid hantering av brandfarliga vätskor”.

Tillsynsmyndighet enligt miljöbalken är för närvarande Länsstyrelsen.

Länsstyrelsens motivering

Samråd enligt 6 kap 4-5 § § miljöbalken har skett på ett godtagbart sätt.

Naturmiljö/Landskapsbild

Området för täkt har, med befintligt kunskapsunderlag, begränsade naturvärden. Täkten ligger inom klass III område i Umeå kommuns grusinventering. Intill täkten finns också Brännlandsmyran som har vissa naturvärden. En skyddszon om 30 meter finns mellan täkten och myren. Ur naturvårdssynpunkt och med tanke på hushållningen med naturgruset är det bättre att nyttja redan exploaterade områden än att öppna nya täkter. Något vattenskyddsområde eller enskild brunn berörs inte av täktverksamheten.

Buller och damning från verksamheten i täktområdet

Enligt Boverkets allmänna råd 95:5 "Bättre plats för arbete" bör det finnas ett skyddsavstånd på 500 m mellan krossverksamhet och bostadsbebyggelse. Minsta avstånd är i föreliggande fall är ca 1,5 km i sydostlig riktning.


Länsstyrelsens bedömning är att verksamhet i täkten kan bedrivas mellan 06 00 – 22 00. Avståndet till närmast boende är relativt långt och mellan bostadsbebyggelsen och täkten finns ett skogsområde. Skärpningen av tillåtna bullernivåer vid krossning motiveras av risken för förekomst av sakrena toner, vilka anses vara mer störande än bredbandigt buller. Det har inte gjorts någon mätning och analys som visar att aktuellt krossverk inte alstrar sakrena toner. Bolaget kommer vid behov att vidta åtgärder mot damning och buller. Damning kommer att åtgärdas med bevattning.


Miljöstörningar från transporter

Störningen, för de närboende, från transporter kommer att vara märkbar. Antalet transporter är, vid normalproduktion, litet och kommer att ske i kortare produktionsperioder. Bolaget kommer att informera de närboende om produktionsperioderna.

Länsstyrelsen bedömer, med hänsyn till föreskrivna villkor, att hinder inte föreligger enligt de allmänna hänsynsreglerna i 2 kap miljöbalken för grustäkt. Lokaliseringen är godtagbar utifrån miljöbalkens mål i 1 kap och de grundläggande bestämmelserna för hushållning med mark- och vattenområden i 3 kap miljöbalken. Ansökan skall därför bifallas.

Detta beslut kan överklagas hos Miljöödomstolen, se bilaga.


Björn Jonsson


Eva Mikaelsson
090-10 73 63

Bilagor

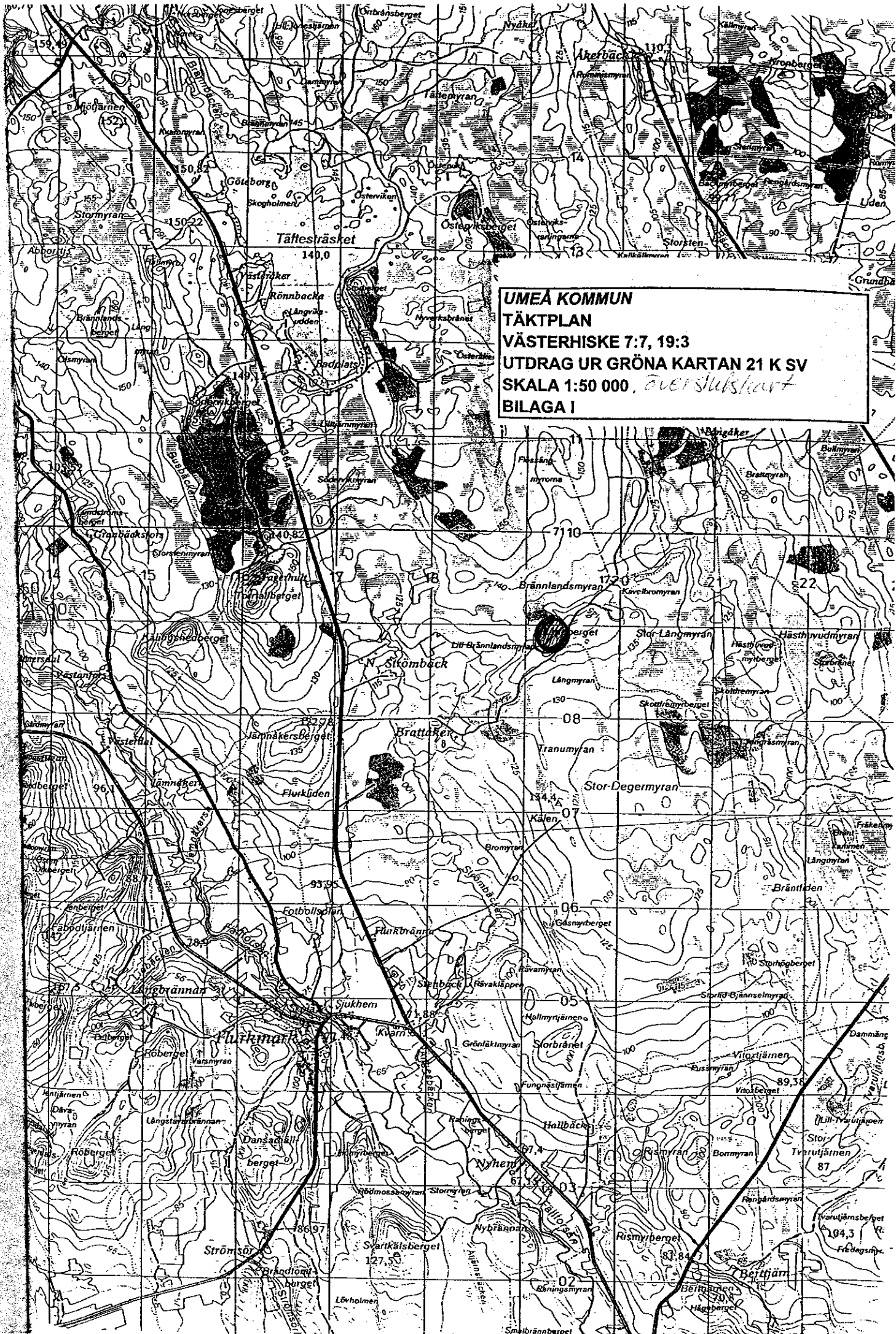
Täktverksamhet, allmänna skyldigheter
Översiktskarta
Utdrag ur ekonomisk karta 21K1d
Täktplan
Hur man överklagar

Kopia till

Umeå kommun, kommunkansliet, bevis emotses.

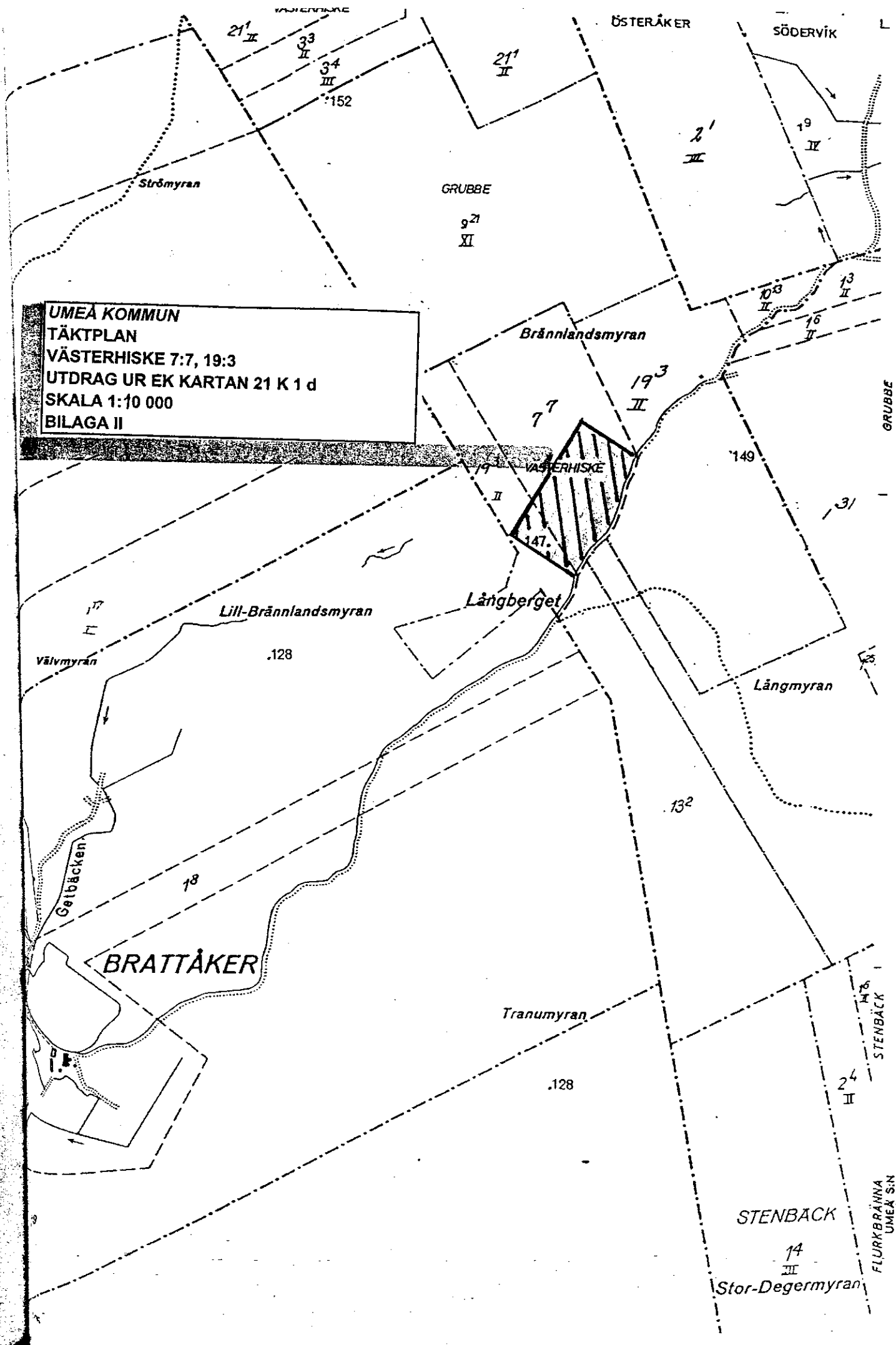
Kopia utan bilagor till

Miljö- och byggnadsnämnden + översiktskarta + ek.karta
Statens Naturvårdsverk, 106 48 Stockholm + översiktskarta
Vägverket - Region Norr + översiktskarta + ek karta, Box 809, 971 25 Luleå
Fastighetsregistermyndigheten + översiktskarta + ek karta
Umeå kommun fastighetsregistreringsmyndigheten, KSRM, 901 84 Umeå +
översiktskarta + ek.karta
Skattemyndigheten, Särskilda skattekontoret, Britt-Marie Johansson, 771 83
Ludvika
Skattemyndigheten i Luleå, Anita Edström, 971 82 Luleå
Exp
EMi
MN, pärm för täktavgifter



UMEÅ KOMMUN
TÄKTPLAN
VÄSTERHISKE 7:7, 19:3
UTDRAG UR GRÖNA KARTAN 21 K SV
SKALA 1:50 000, översiktskart
BILAGA I

UMEÅ KOMMUN
TÄKTPLAN
VÄSTERHISKE 7:7, 19:3
UTDRAG UR EK KARTAN 21 K 1 d
SKALA 1:10 000
BILAGA II



FLURKBRÄNNNA
UMEÅ S.N.
UMEÅ K.N.

Handläggare:
Birgitta Hedvall

Regdatum: 2001-08-16

Registrering av åtgärder:
VÄSTERHISKE 7:7 och 19:3, fortsatt grustäkt, Brattåker.

Information:
Registerkarta: 210 13
Denna akt är upplagd som 2480K-P96/91 VOL 2.

Berörda fastigheter:
VÄSTERHISKE 7:7
VÄSTERHISKE 19:3

HÄNDELSER I ÄRENDET

2001-07-02 BD Beslutsdatum
LS Lst beteckning: 2330-2796/01