



Länsstyrelsen
Västerbottens län
Naturvård

BESLUT

1(2)

Datum
1997-04-01

Beteckning
2330-2988/97

Delg kvitto

Umeå Krossprodukter KB
Box 93
901 03 UMEÅ

Tillstånd till övertagande av täkt inom fastigheterna Stöcksjö 3:3, 4:5, 4:8, 16:2 och 16:3 i Umeå kommun (3 bilagor)

BESLUT

Länsstyrelsen meddelar **Umeå Krossprodukter KB** tillstånd enligt 18 § naturvårdslagen (1964:822) att övertaga Gatu och Väg AB:s tillstånd och bedriva täkt **t o m 1999-06-30** av grus, sten och sand på ovanstående fastigheter.

Villkor och uttagbart material skall gälla i enlighet med villkoren i Länsstyrelsens tidigare givna tillstånd, meddelat 1994-06-13 (dnr 2330-6800/93) för Gatu och Väg AB. I och med detta övertar Ni givna skyldigheter och rättigheter som detta tillstånd ger.

Kvarvarande mängd material var enligt produktionsuppgifter **90 544 ton** vid utgången av år 1996.


Länsstyrelsen förutsätter att verksamheten inte innebär intrång i enskild eller allmän rätt.

En av Länsstyrelsen godkänd säkerhet på **50 000 kronor** har ställts som säkerhet för efterbehandlingsåtgärder i täkten. Länsstyrelsen kan ompröva säkerheten, om den anses otillräcklig.

Redogörelse för ärendet

Ni har ansökt om övertagande av tillståndet med samma villkor. Det tidigare tillståndet räcker till den 30/6 1999 och Länsstyrelsen förlänger ej tillståndstiden.

Detta beslut kan överklagas hos Regeringen, miljö- och naturresursdepartementet.



Jens Backman



Margareta Nilsson

Bilagor

Kopia av tidigare beslut dnr 2330-6800/93 daterad 1994-06-13
Utdrag ur ekonomisk karta Um 62
Hur man överklagar

Kopia

Täktkontrollanten
Vägverket region norr + ek karta
Umeå kommun, fastighetsregistermyndigheten + ek karta
Kartregistret + ek karta Um 62
Länsskattemyndigheten, Bernt Sehlin

Täktverksamhet, allmänna skyldigheter

Enligt 19 kap 1 § vattenlagen är den, som vill bedriva verksamhet eller utföra åtgärder som kan skada en yt- eller grundvattentillgång som utnyttjas eller kan antas komma att utnyttjas för vattentäkt, skyldig att vidta de anordningar, åta de begränsningar och iaktta de försiktighetsmått som i övrigt skäligen kan fordras för att förebygga eller avhjälpa skada. Härvid bör särskilt observeras att stor skada på grundvattnet kan förosakas även av små kvantiteter bensin och olja.

Enligt lagen om fornminnen §§ 1 och 6 får ingen utan länsstyrelsens tillstånd rubba, förändra eller ta bort fast fornlämning. Härvid bör beaktas, att till fast fornlämning hör så stort område på marken, som behövs för att bevara fornlämningen och för att bereda det utrymme däromkring, som behövs med hänsyn till fornlämningens art och betydelse. Anträffas fast fornlämning som inte är känd tidigare, - t ex under markytan - skall anmälan göras till länsstyrelsen. (§8).

För handhavande och förvaring av brandfarlig vara hänvisas till Kungl Maj:ts förordning den 1 december 1961 om brandfarliga varor med tillhörande av statens industriverk utgivna författningar. Uppllysningar kan erhållas från Sprängämnesinspektionen eller det lokala brandförsvaret.

Den som verkställer schaktning eller grävning eller utför annat liknande arbete, som med hänsyn till platsens belägenhet och omständigheterna i övrigt medför fara för annan, är enligt 5 § allmänna ordningsstadgan skyldig att vidta de åtgärder, som erfordras till förebyggande av faran (ex genom uppförande av stängsel).

Arbetet i tåkten skall utföras i enlighet med arbetarskyddsstyrelsens kungörelse (AFS 1981:1) om arbete i grus- sand- och lertag. Enligt föreskrifterna skall vid täkt av sådana avlagringar bland annat beaktas att fyndigheten skall avtäckas och rensas i den utsträckning som behövs för att undvika arbetsskada. Avtäckningen får inte underskrida 2 meter räknat från släntens krön. Arbetet i bergtäkter skall utföras i enlighet med arbetarskyddsstyrelsens anvisningar (nr 125).

Enskild körväg får ej anslutas till allmän väg utan länsstyrelsens tillstånd. Ej heller får utan sådant tillstånd enskild körvägs anslutning till allmän väg ändras. Enligt 54 § väglagen får grustäkt utmed allmän väg ej bedrivas så att den medför fara för vägens bestånd.

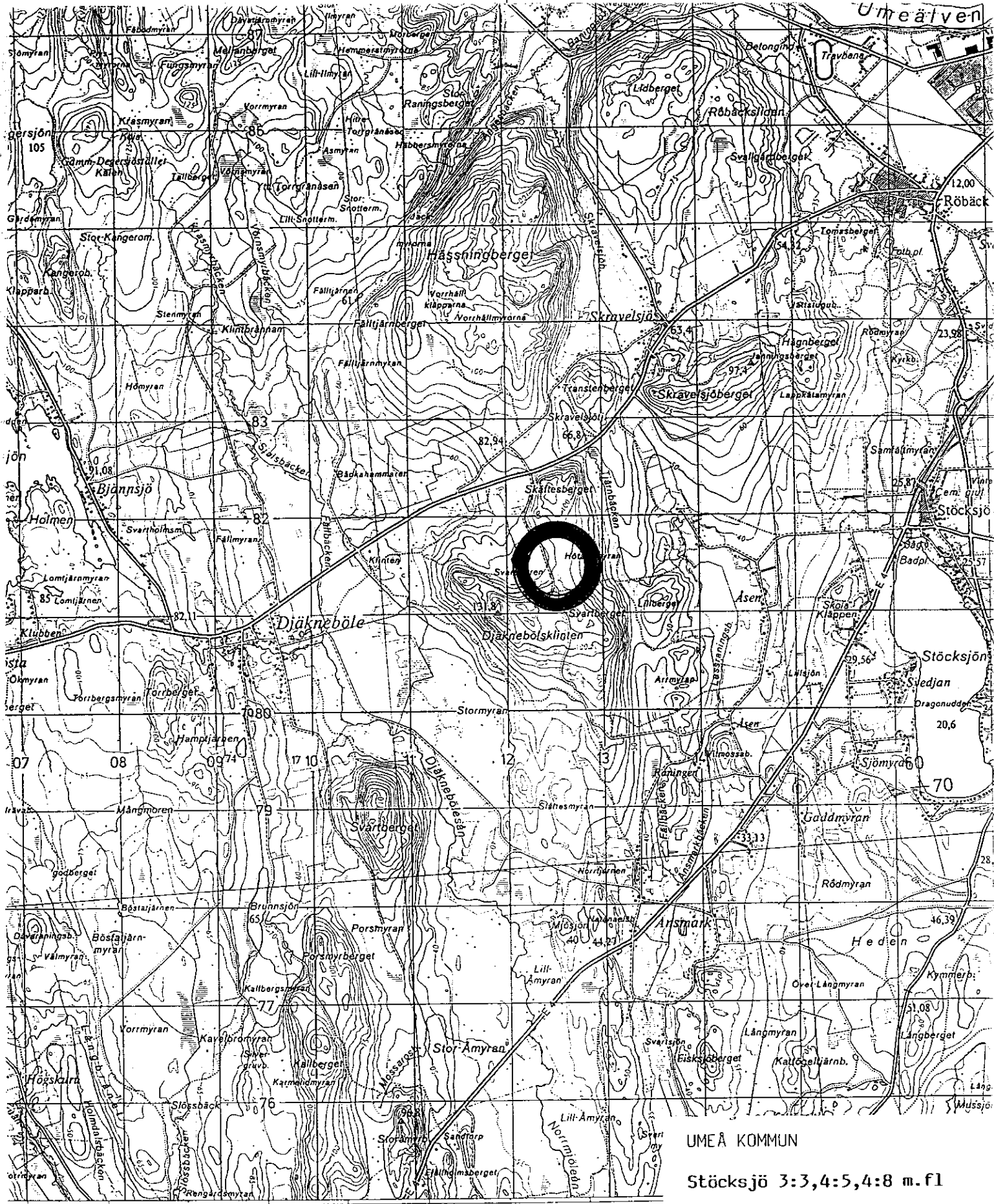
Enligt skogsvårdslagen (2§) är mark, som är lämplig för virkesproduktion och inte väsentligen används för annat ändamål, att betrakta som skogsmark. Inom skälig tid efter avverkningen skall nöjaktig återväxt finnas på marken.

Den som vill uppföra byggnader, anordna upplag och liknande inom verksamhetsområdet är skyldig att hos byggnadsnämnden i kommunen söka byggnadslov.

Enligt 16 § miljöskyddsförordningen får inte berg- och gruskrossverk, asfaltverk eller oljegrusverk anläggas utan att anmälan i god tid dessförinnan gjorts till länsstyrelsen.

Enligt brottsbalken 14 kap 8 § är det straffbelagt att flytta, ta bort, skada eller förstöra gällande gränsmärke, vattenmärke, fixpunkt eller annat märke för plan- eller höjdmätning. Påträffas sådant märke bör kontakt tas med fastighetsbildningsmyndigheten.

Om täktverksamheten kan befaras vara till men för renskötseln, främst på sätt att flyttning av renar efter flyttningsled här igenom försvåras, bör innan verksamheten påbörjas, kontakt tas med lantbruksnämnden.




UMEÅ KOMMUN

Stöcksjö 3:3,4:5,4:8 m.fl

Bilaga 1 till täktplan
 Utdrag ur topokarta 20K NV
 Skala 1:50 000

10°00' 08 09 17 10 11 05 12 13
 Hörnefors fg Tegs fg Tegs fg Områdesvisk Hörnefors fg Tegs fg
 UMEÅ K:N UMEÅ P:A

1 52 53 54 55 2




issvisning 1982-1987,
 veriges geologiska un-
 igt vidstående översikt
 gelbundenhet berättigar till angivande
 r 10" när
 nheter förekomma. Kända magnetiska
 ngivnas med svart streckning på över-

Skalan 1:50 000

Lutningskala

VID BERÄKNINGAR PÅ DET
 m kompassens missvisar
 e är meridiankonverger
 c för RIKETS NÄT (system
 i kartans NV hörn +3°
 • NO +4°
 • SV +3°
 • SO +4°
 (1° = 17,5 streck)



UMEÅ KOMMUN

Stöcksjö 3:3,4:5,4:8 m.f1

Bilaga 2 till täktplan
 Utdrag ur ekokarta 20K 5c
 Skala 1:10 000

20°6'

TEGS FG
 UMEÅ SN
 UMEÅ KN

20°8'

200 52 20K 5c ANSMARK

