




Länstyrelsen
Västerbottens län
Miljövård



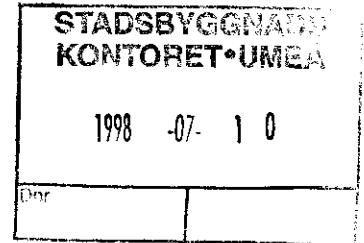
BESLUT
Datum
1998-06-30

1(3)

Beteckning
2330-5406/98
TDS 80:005

Delg.kvitto

Lenart Wennberg
Baggböle 37
905 92 UMEÅ



Tillstånd till fortsatt täkt av matjord på fastigheten Baggböle 3:12 i Umeå kommun

(5 bilagor)

Beslut

Länstyrelsen meddelar Er tillstånd enligt 18 § naturvårdslagen (1964:822) att **t o m den 30 augusti 2004** bedriva täkt av matjord på rubricerad fastighet.

Tillståndet gäller för uttag av **1300 ton matjord**. Brytningsområdets areal är ca 25 000 m². Verksamhetsområdet har markerats på bilagd karta.

Länstyrelsen förutsätter att verksamheten inte innebär intrång i enskild eller allmän rätt. Tillståndet får inte tas i anspråk förrän det vunnit laga kraft.

För att begränsa företagets menliga inverkan på naturmiljön, förenas tillståndet med följande villkor och allmänna villkor i Bilaga B.

1. Jord får inte tas bort i sådan omfattning, att det föreligger risk för försumpning av området och skogsplantering omöjliggörs.
2. Matjorden bör läggas på hög invid tillfartsvägen. Åtgärder för beskogning kan på så sätt påbörjas tidigare.
3. Vid efterbehandlingen skall området jämnas av och kvarvarande jordhögar planas ut. Diken och andra anordningar för avledning av ytvatten skall rensas. Arbetsmaskiner, skrot, stubbar m m skall avlägsnas.
4. Slutlig markbehandling skall ske i sådan omfattning att underlag finns för att plantera området med skog. Vid skogsplanteringen skall samråd ske med skogsvårdsstyrelsens konsulent på berört distrikt. Efterbehandlingen skall slutföras inom tillståndstiden.

Bilagor

Allmänna skyldigheter, Bil B
Översiktskarta
Utdrag ur ekonomisk karta
Hur man överklagar (2 bilagor)
Faktura

Kopia med bilagor till

Kommunens täctkontrollant

Kopia utan bilagor till

Naturvårdsverket, + översikts karta + ek. karta
Vägverket-Region Norr, Box 809, 971 25 LULEÅ + översiktskarta + ek.
karta, Um 72
Distriktslantmätaren i Umeå kommun
Fastighetsregistermyndigheten + ek. karta
Kartregistret + ek karta Um 72
Lokala skattekontoret, Bernt Sehlin
KJ

5. Sedan täktarbetet avslutats och efterbehandlingen enligt villkoren verkställt skall anmälan omedelbart ske till kommunens täktkontrollant för besiktning.

En av Länsstyrelsen godkänd säkerhet på 12 000 kr har ställts som säkerhet för att i detta beslut meddelade villkor uppfylls. Länsstyrelsen kan ompröva den ställda säkerheten, om den anses otillräcklig.

Täktavgift

Länsstyrelsen fastställer enligt förordningen (1984:381) om täktavgift, avgiften till **500 kr** beräknad på 1 timmes handläggningstid.

Redogörelse för ärendet

Ansökan om matjordstäkt inkom den 22 maj 1998. Berörda remissinstanser har inget att erinra mot täktverksamheten.

Information


Miljö- och hälsoskyddsnämnden kan komma att meddela de råd eller förelägganden som behövs med hänsyn till miljöskyddslagens och hälsoskyddslagens bestämmelser.

Underlåtelse att iaktta meddelade bestämmelser eller villkor rörande täktverksamhet kan medföra straffpåföljd.

Detta beslut kan överklagas hos Regeringen, miljödepartementet, angående täkttillståndet och hos Länsrätten ang täktavgiften.



Lena Nilsson



Katarina Jönsson
090 - 10 73 59



Länsstyrelsen
Västerbottens län
Miljövård

Täktverksamhet, allmänna skyldigheter

Enligt 19 kap 1§ vattenlagen är den, som vill bedriva verksamhet eller utföra åtgärder som kan skada en yt- eller grundvattentillgång som utnyttjas eller kan antas komma att utnyttjas för vattentäkt, skyldig att vidta de anordningar, tåla de begränsningar och iaktta de försiktighetsmått som i övrigt skäligen kan fordras för att förebygga eller avhjälpa skada. Härvid bör särskilt observeras att stor skada på grundvattnet kan förosakas även av små kvantiteter bensin och olja.

Enligt lagen om fornminnen §§1 och 6 får ingen utan länsstyrelsens tillstånd rubba, förändra eller ta bort fast fornlämning. Härvid bör beaktas, att till fast fornlämning har så stort område på marken, som behövs för att bevara fornlämningen och för att bereda det utrymme däromkring, som behövs med hänsyn till fornlämningens art och betydelse. Anträffas fast fornlämning som inte är känd tidigare, t ex under markytan - skall anmälan göras till länsstyrelsen, (§8).

För handhavande och förvaring av brandfarlig vara hänvisas till Kungl Maj:ts förordning den 1 december 1961 om brandfarliga varor med tillhörande av statens industriverk utgivna författningar. Upplysningar kan erhållas från Sprängämnesinspektionen eller det lokala brandförsvaret.

Den som verkställer schaktning eller grävning eller utför annat liknande arbete, som med hänsyn till platsens belägenhet och omständigheterna i övrigt medför fara för annan, är enligt 5§ allmänna ordningsstadgan skyldig att vidta de åtgärder, som erfordras till förebyggande av faran (ex genom uppförande av stängsel).

Arbetet i täkten skall utföras i enlighet med arbetarskyddsstyrelsens kungörelse (AFS 1981:1) om arbete i grus- sand- och lertag. Enligt föreskrifterna skall vid täkt av sådana avlagringar bland annat beaktas att fyndigheten skall avtäckas och rensas i den utsträckning som behövs för att undvika arbetsskada. Avtäckningen får inte underskrida 2 meter räknat från släntens krön. Arbetet i bergtäkter skall utföras i enlighet med arbetarskyddsstyrelsens anvisningar (nr 125).

Enskild körväg får ej anslutas till allmän väg utan länsstyrelsens tillstånd. Ej heller får utan sådant tillstånd enskild körvägs anslutning till allmän väg ändras. Enligt 54§ väglagen får grustäkt utmed allmän väg ej bedrivas så att den medför fara för vägens bestånd.

Engt skogsvårdslagen (2§) är mark, som är lämplig för virkesproduktion och inte väsentligen används för annat ändamål, att betrakta som skogsmark. Inom skälig tid efter avverkningen skall nöjaktig återväxt finnas på marken.

Den som vill uppföra byggnader, anordna upplag och liknande inom verksamhetsområdet är skyldig att hos byggnadsnämnden i kommunen söka byggnadslov.

Enligt 19§ miljöskyddsförordningen får inte berg- och gruskrossverk, asfaltsverk eller oljegrusverk anläggas utan att anmälan i god tid dessförinnan gjorts till kommunen.

Enligt brottsbalken 14 kap 8§ är det straffbelagt att flytta, ta bort, skada eller förstöra gällande gränsmärke, vattenmärke, fixpunkt eller annat märke för plan- eller höjdmätning. Påträffas sådant märke bör kontakt tas med fastighetsbildningsmyndigheten.

Om täktverksamheten kan befaras vara till men för renskötseln, främst på sätt att flyttning av renar efter flyttningsled här ingenom försvåras, bör innan verksamheten påbörjas, kontakt tas med markförvaltningen.



EKONOMISK KARTA ÖVER SVERIGE

VÄSTERBOTTENS LÄN

Fullständigt rev

200 82 20K 8c BRÄNNLAND

5321-72

7106-73

2629-74

2979-75

92

UMEA KN
UMEA SN
UMEA LANDSFG

8117/92

2966-88005

92

