



Länsstyrelsen  
Västerbottens län  
Planenheten

STADSBYGGNADS KONTORET • UMEÅ Lantmäteriafdelningen	
94 -02- 0 2	
Önr	LMA 93-147

LAGAKRAFTBEVIS

1994-02-01

2023-191/94

Byggnadsnämnden  
901 84 UMEÅ

Stadsbyggnadschefen har med stöd av byggnadsnämndens delegation beslutat att upphäva fastighetsplan för del av kvarteret Tågmästaren i Umeå kommun.

Beslutet har vunnit laga kraft den 31 januari 1994.

*Kristina Björneshühl*  
Kristina Björneshühl

Kopia till

FBM, Umeå tätort  
Stadsbyggnadschefen  
PE

PROTOKOLL

Dnr LMA 93-147

Beslutsdatum


1994-01-10

Staben § 1

Ärendet avser: Upphävande av fastighetsplan för del av kv  
TÅGMÄSTAREN i Umeå kommun.

-----  
TJÄNSTEUTLÅTANDE:

Handläggare: Lars G Boström

Sign: 

Förslag till upphävande av fastighetsplan för tomt nr 3 i kv TÅGMÄSTAREN har upprättats av stadsbyggnadskontorets lantmäteriafdelning i januari 1993.

Förslaget har handlagts enligt PBL:s regler om enkelt planförfarande.

Berörda sakägare har skriftligen godkänt förslaget.

-----  
BESLUT:

Stadsbyggnadschefen beslutar med stöd av byggnadsnämndens delegation att anta upphävande av fastighetsplan för del av kv TÅGMÄSTAREN.

Anslags uppsättande: 1994-01-10

Anslags nedtagande : 1994-01-31

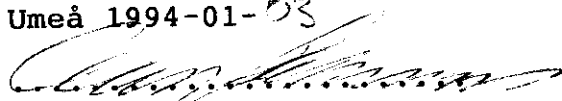
**GODKÄNNANDE**

Upphävande av fastighetsplan för del av kv TÅGMÄSTAREN i Umeå kommun, Västerbottens län.

Upphävandet handläggs enligt plan- och bygglagens regler om enkelt planförfarande.

Vi har inget att erinra mot upphävandet och medger att ärendet tas upp till beslut om antagande utan ytterligare hörande av oss.

Umeå 1994-01-03



för A-BYGG HB  
ägare till Tågmästaren 3.

UPPHÄVANDE AV FASTIGHETSPLAN för del av  
kv **TÅGMÄSTAREN** i Umeå kommun, Västerbottens län.

---

**BESKRIVNING**

## SYFTE

Upphävandet avser att möjliggöra uppdelning av fastigheten Tågmästaren 3 i tre tomtplatser.

## GÄLLANDE PLANER

Detaljplan fastställd 1965-02-22 och fastighetsplan fastställd 1923-05-05.

## FÖRUTSÄTTNINGAR OCH FÖRÄNDRINGAR

Bygglov har beviljats 93-12-01 §666 för ett två-bostadshus (parhus) lokaliserat till norra delen av Tågmästaren 3.

Upphävandet möjliggör uppdelning av Tågmästaren 3 i tre tomtplatser under förutsättning att utformning och placering i princip sker i enlighet med bifogad situationsplan. Gällande fastighetsplan utgör dock formellt hinder mot fastighetsbildning för detta och måste därför upphävas i berörd del, (Tågmästaren 3).

Upphävandet av fastighetsplanen bedöms inte få några konsekvenser som berör omkringliggande fastighetsägare.

Ärendet handläggs enligt reglerna om enkelt planförfarande.

## BESTÄMMELSER

Fastighetsplan för kv Tågmästaren fastställd 1923-05-05 upphävs för tomt nr 3.

Stadsbyggnadskontoret i Umeå januari 1994  
Lantmäteriafdelningen



Lars G Boström  
lantmätare

Antagen : 1994-01-10  
Laga kraft: 1994-01-31  
Vidimeras





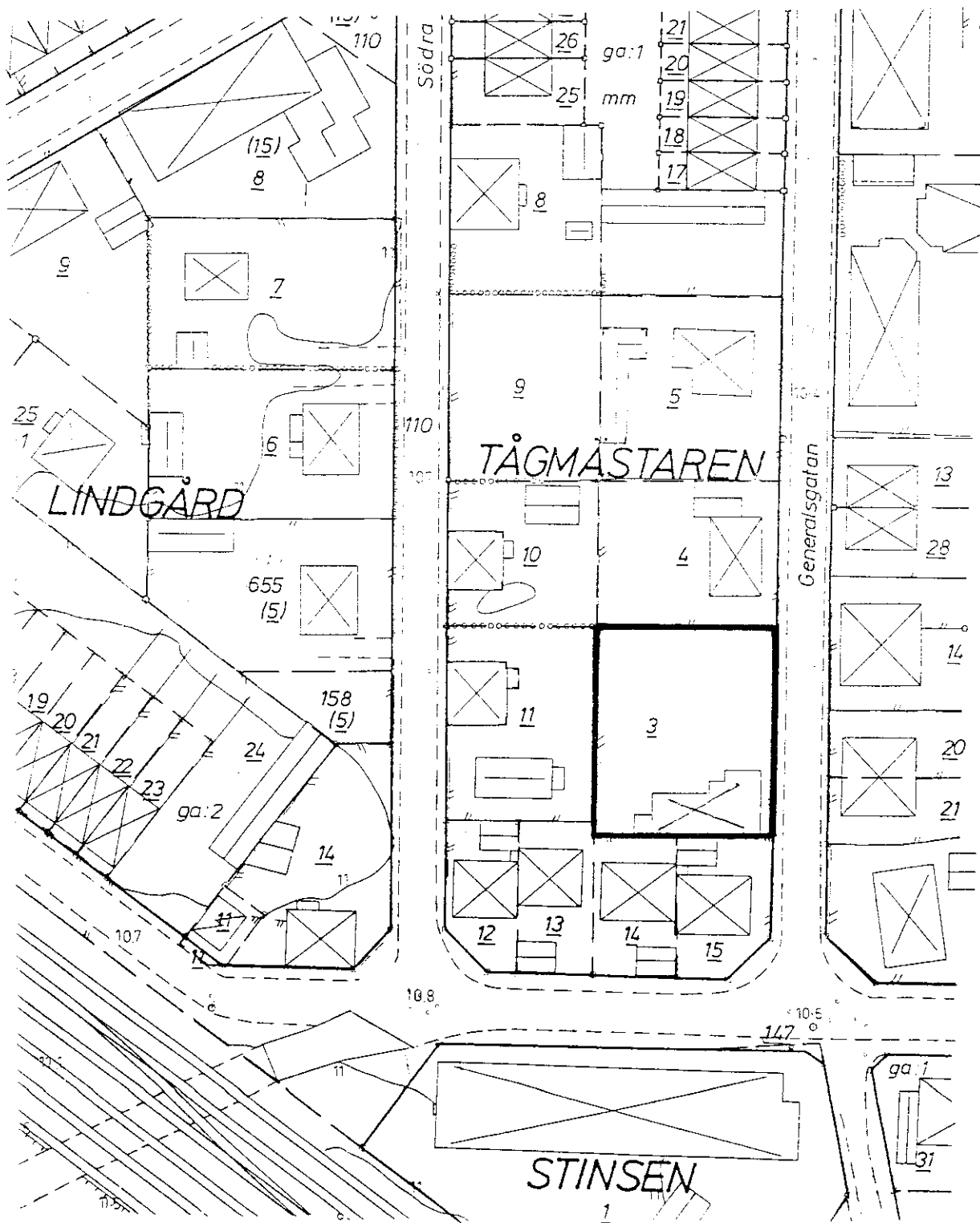
PLANKARTA

———— Gräns för upphävande

Upphävande av fastighetsplan för del av  
ky TÅGMÄSTAREN i Umeå kommun.

*M. B. B. B.*

STADSBYGGNADSKONTORET  
Januari 1994



Plats för inkomststämpel

Specialenheten i Umeå kommun

93 -11- 3 0

~~FBM 93-61~~

LMA 93-147

ANSÖKAN  
om lantmäteriförrättningAktbilaga A  
1 (2)


Datum

Sänds till

Fastighetsbildningsmyndigheten  
Specialenheten i Umeå kommun  
Stadsbyggnadskontoret  
901 84 UMEÅ

- Ansökan om avstyckning av överlåtet område skall göras inom 6 månader från det att köpehandling e d undertecknades. Även förvärvaren får ansöka om avstyckning.
- Om sökanden är dödsbo bör bestyrkt kopia av bouppteckningen bifogas.
- Om ansökan görs genom ombud skall fullmakt bifogas.
- Företrädare för bolag, förening e d skall bifoga registreringsbevis eller protokollsutdrag.

TEXTA GÄRNA!

Person- uppgifter	Namn (sökande)	A-BYGG HB	Personnummer	916475-3205
	Postutdelningsadress	GENERALSGATAN 5	Telefon, bostaden (även riktnr)	090 134014
	Postnummer och ortnamn	903 36 UMEÅ	Telefon, arbetet (även riktnr)	010 2560301
	Sökandens fastigheter eller delar av fastigheter som berörs	TÄGMÄSTAREN 3	Registerområde (socken) och kommun	UMEÅ
Önskad åtgärd	Namn (sökande)		Personnummer	
	Postutdelningsadress		Telefon, bostaden (även riktnr)	
	Postnummer och ortnamn		Telefon, arbetet (även riktnr)	
	Sökandens fastigheter eller delar av fastigheter som berörs		Registerområde (socken) och kommun	
Området skall an- vändas till	<input checked="" type="checkbox"/> Avstyckning	<input type="checkbox"/> Fastighetsreglering	<input type="checkbox"/> Fastighetsbestämning	
	<input type="checkbox"/> Sammanläggning	<input type="checkbox"/> Klyvning	<input type="checkbox"/> Anläggningsförrättning	
Underskrift	<input type="checkbox"/> Ledningsrättsförrättning	<input type="checkbox"/> Något annat, ange vad	Närmare beskrivning av åtgärden — Vilka ytterligare fastigheter berörs? (Ange även socken och kommun)	
	<p>1) Uppdelning av TÄGMÄSTAREN 3 i tre tomtplatser för helårsbostäder enligt bifogad plan skiss.</p> <p>2) Erforderligt upphävande av fastighetsplan (tomtindelning) för att kunna genomföra fastighetsbildningen</p>			
Underskrift	<input checked="" type="checkbox"/> helårsbostad	<input type="checkbox"/> fritidsbostad	<input type="checkbox"/> jord- eller skogsbruk	
	<input type="checkbox"/> något annat, ange vad			
	<p>Ansökan omfattar även i tillämpliga delar sid 2. Samtliga sökande skall skriva under denna ansökan. Om någon fastighet har flera delägare skall samtliga skriva under ansökan. Handläggningen underlättas om också alla andra som berörs av förrättningen skriver under.</p>			
Sökande	Sökande			
	Sökande			
Sökande	Sökande			
Sökande	Sökande			

Lantmaterier BI 0211 87-32 50000 Allmänna Föreläget 38-90592-0

1) Om fler än två sökande fortsatt på baksidan vid »Andra som berörs».

VÄND!

Ärende <b>Tågmästaren 3</b>		Ink datum <b>1994-02-08</b>	Dnr (FRM) <b>94/41</b>
<b>upph fp</b>		Tidigaste reg datum <b>1994-02-08</b>	Aktbeteckning (FRM) <b>2480K-PS4/22</b>
Registerområde, kommun <b>Umeå</b>		Antal handl   Antal kartor <b>1   -</b>	Reg datum/annat avsl datum <b>1994-03-21</b>
Akt utgallrad datum	P g a ärende (dnr)	LSt dnr <b>2023-191/94</b>	Beslutsdatum <b>1994-01-10</b>

<b>HANDLÄGGNING</b>	Datum		Datum
	<input type="checkbox"/> Infört på registerkarta	<input checked="" type="checkbox"/> Godkänt	
	<input type="checkbox"/> Mellanlagrat	<input checked="" type="checkbox"/> Slutfört	
	<input type="checkbox"/> Granskat utan anm	<input checked="" type="checkbox"/> Akt till arkiv	

<b>INFORMATION</b>	<input type="checkbox"/> Nyregistrering	<input type="checkbox"/> Ändring	<input type="checkbox"/> Avregistrering
	Planförkortning	Status	Plannamn/Text

Registerkarta

Gäller t o m

Arkivplats

Tilläggsinformation

Genomförandetid

Börjar

Börjar

Utgår

Utgår

Berör

Till:

Bort:

Berörda Fp/Dp

**2480K-K/147**

Anmärkningar

