

KOPIA

LÄNSSTYRELSEN
Västerbottens län
Planenheten
Planingenjör M Ivarsson
tel 090 - 10 73 72

LAGAKRAFTBEVIS

1992-06-01

2023-4148/92

STADSBYGGNAD KONTORET • UMEÅ Lantmäteriafdelningen	
92-06-09	
Dnr	LMA 92-130

Byggnadsnämnden i Umeå kommun
901 84 UMEÅ


Byggnadsnämnden har den 30 april 1992 beslutat att upphäva fastighetsplanen för tomterna 1 och 2 i kvarteret Härken (f d Renen) i Umeå kommun.

Beslutat har vunnit laga kraft den 25 maj 1992.

Margareta Ivarsson
Margareta Ivarsson

Kopia till

FBM, Umeå tätort
PE



BYGGNADSNÄMNDEN
PROTOKOLL

DNR LMÄ 92-130

Beslutsdatum
92-04-30

Stab § 3

Fastighetsbeteckning: Del av kv HÄRKEN
Sökandens namn: Hanna Rådström
Skiftesvägen 43
903 54 UMEÅ
Ärendet avser: Upphävande fastighetsplan, del av kv HÄRKEN

TJÄNSTEUTLÅTANDE:

Handläggare: Lars G Boström

Sign: *LCB*

Förslag till upphävande av fastighetsplan för tomterna 1 och 2 i kv HÄRKEN (fd RENEN) har upprättats av stadsbyggnadskontorets lantmäteriafdelning i februari 1992.

Förslaget har handlagts enligt PBL:s regler om enkelt planförfarande.

Berörda sakägare har skriftligen godkänt förslaget.

BESLUT:

Upphävandet antas.

Valter Eriksson
Valter Eriksson
Stadsbyggnadschef

Datum för anslags uppsättande: 1992-05-04

Datum för anslags nedtagande : 1992-05-25

92-02-19

Dnr

~~92-10~~

Datum

Dnr LMÄ 92-130

Sänds till

- Ansökan om avstyckning av överlåtet område skall göras inom 6 månader från det att köpehandling e d undertecknades. Även förvärvaren får ansöka om avstyckning.
- Om sökanden är dödsbo bör bestyrkt kopia av bouppteckningen bifogas.
- Om ansökan görs genom ombud skall fullmakt bifogas.
- Företrädare för bolag, förening e d skall bifoga registreringsbevis eller protokollsutdrag.

Fastighetsbildningsmyndigheten
Specialenheten i Umeå kommun
Stadsbyggnadskontoret
901 84 UMEÅ

TEXTA GÄRNA!

Person- uppgifter	Namn (sökande)	Hanna Rådström	Personnummer	320807-8208
	Postutdelningsadress	Skiftesvägen 43	Telefon, bostaden (även riktnr)	090-31940
	Postnummer och ortnamn	903 54 Umeå	Telefon, arbetet (även riktnr)	090-31730
	Sökandens fastigheter eller delar av fastigheter som berörs	Härken 1	Registerområde (socken) och kommun	Umeå
Önskad åtgärd	Namn (sökande)		Personnummer	
	Postutdelningsadress		Telefon, bostaden (även riktnr)	
	Postnummer och ortnamn		Telefon, arbetet (även riktnr)	
	Sökandens fastigheter eller delar av fastigheter som berörs		Registerområde (socken) och kommun	
Området skall an- vändas till	<input checked="" type="checkbox"/> Avstyckning	<input type="checkbox"/> Fastighetsreglering	<input type="checkbox"/> Fastighetsbestämning	
	<input type="checkbox"/> Sammanläggning	<input type="checkbox"/> Klyvning	<input type="checkbox"/> Anläggningsförrättning	
	<input type="checkbox"/> Ledningsrättsförrättning	<input type="checkbox"/> Något annat, ange vad		
Underskrift	Närmare beskrivning av åtgärden – Vilka ytterligare fastigheter berörs? (Ange även socken och kommun)			
	AVSTYCKNING AV TOMTÄKETS FÖR FRAMTIDA BOSTADSHUS. LAPPHÄVANDE AV FASTIGHETSPLAN			
Underskrift	<input checked="" type="checkbox"/> helårsbostad	<input type="checkbox"/> fritidsbostad	<input type="checkbox"/> jord- eller skogsbruk	
	<input type="checkbox"/> något annat, ange vad			
	Ansökan omfattar även i tillämpliga delar sid 2. Samtliga sökande skall skriva under denna ansökan. Om någon fastighet har flera delägare skall samtliga skriva under ansökan. Handläggningen underlättas om också alla andra som berörs av förrättningen skriver under.			
	Sökande	<i>Hanna Rådström</i>	Sökande	
	Sökande		Sökande	
	Sökande		Sökande	

UPPHÄVANDE AV FASTIGHETSPLAN för del av kv HÄRKEN
(f d kv Renen) i Umeå kommun, Västerbottens län

BESKRIVNING

SYFTE

Upphävandet avser att möjliggöra uppdelning av fastigheten Härken 1 (f d Renen 1) i två tomter

GÄLLANDE PLANER

Detaljplan fastställd 1952-12-05. Fastighetsplan för kv Renen fastställd 1955-07-14. Fastighetsplanen anger att kvartersdelen skall utgöra två tomtplatser för fristående tvåvånings bostadshus. 1979-01-29 § 82 medgav Byggnadsnämnden undantag från gällande fastighetsplan varvid nuvarande indelning i Härken 1, 2 och 13 genomfördes.

FÖRUTSÄTTNINGAR OCH FÖRÄNDRINGAR

Upphävandet möjliggör uppdelning av Härken 1 i två fastigheter, den östra för befintligt bostadshus med garage och den västra för nybebyggelse med bostadshus i enlighet med detaljplanen. Den nya fastighetsgränsen dras enligt fastighetsägarens önskemål längs bostadsgaragets västra yttervägg vilken redan är utförd som brandmur.


Verksamheten i den befintliga verkstadsbyggnaden avses efter en kortare övergångstid avvecklas och verkstadsbyggnaden rivs för att ge plats för det nya bostadshuset. Fastighetsägaren är medveten om att verksamheten strider mot gällande detaljplan och att åtgärder som kräver bygglov inte kan påräknas.

Upphävandet möjliggör en fastighetsbildning som innebär en snarlik återgång till fastighetsplan 1955-07-14, men med mindre tomtytor.

BESTÄMMELSER

Fastighetsplan för kv Härken (f d kv Renen) fastställd 1955-07-14 upphävs för tomt nr 1 och 2.

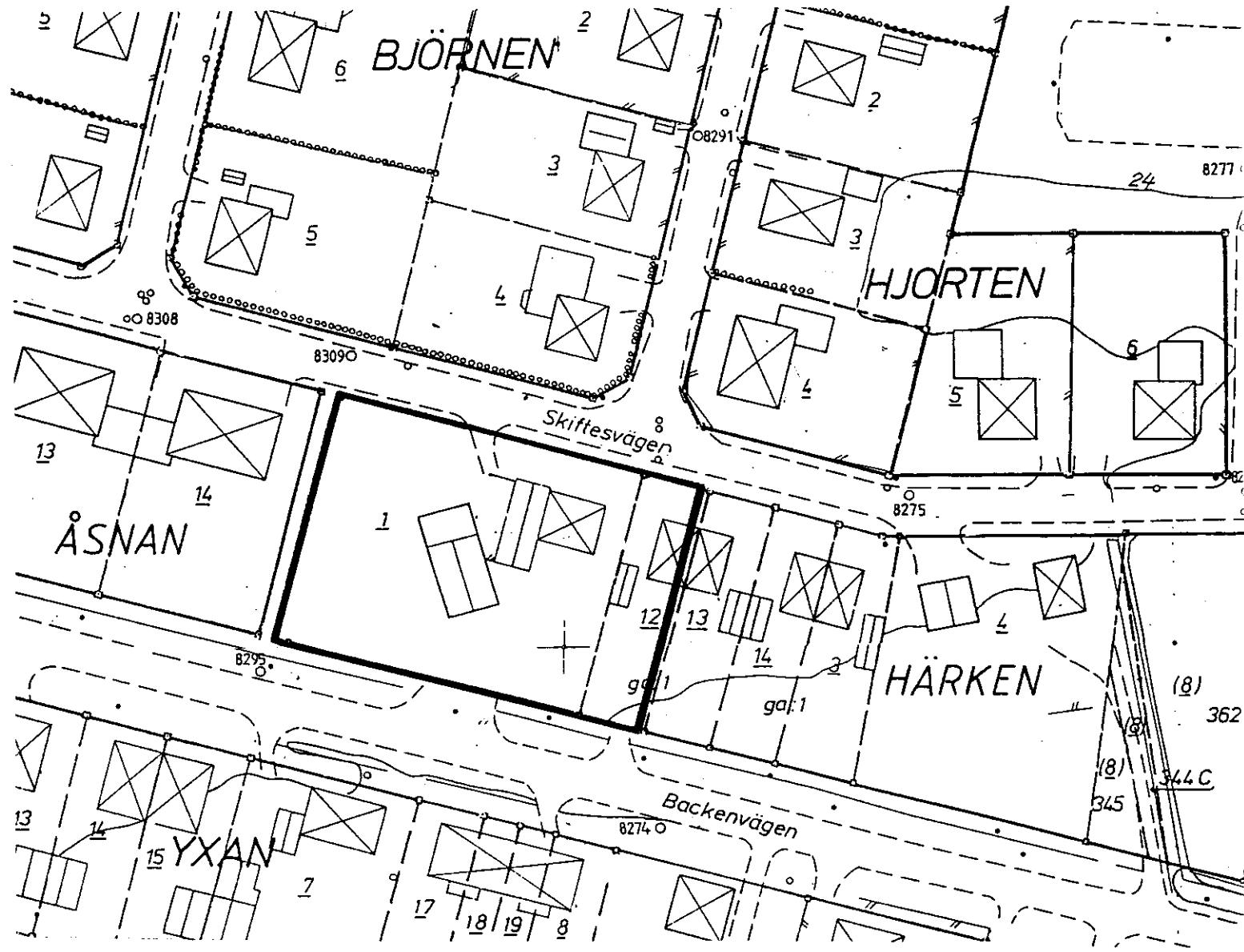
Stadsbyggnadskontoret i Umeå april 1992
Lantmäteriafdelningen



Lars G Boström
lantmätare

antagen: 1992-04-30
laga kraft: 1992-05-25

vidimeras: *Mona Jansson*



PLANKARTA

————— Gräns för upphävande

Upphävande av fastighetsplan för del av HÄRKEN, Umeå kommun

STADSBYGGNADSKONTORET, lantmäteriavdelningen
 April 1992

Lars-Göran Boström

Lars-Göran Boström
 lantmätare

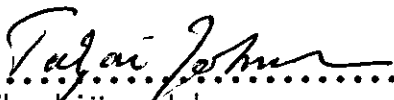
GODKÄNNANDE


Upphävande av fastighetsplan för HÄRKEN 1,
Umeå kommun, Västerbottens län.
Upphävandet handläggs enligt plan- och bygglagens
regler om enkelt planförfarande.


Vi har tagit del av förslaget.


Vi har inget att erinra mot upphävandet och
medger att ärendet tas upp till beslut om
antagande utan ytterligare hörande av oss.

Umeå 1992-04-24


.....
Thorbjörn Johnsson
1/2 av Åsnan 14


.....
Pia Carina Andersson
1/2 av Åsnan 14


.....
Bengt Hultgren
Härken 12


.....
Birgitta Maddison
Björnen 4


.....
Hanna Rödström
Härken 1

Ärende Härken 1 och 2		Ink datum 1992-06-03	Dnr (FRM) 92/62
		Tidigaste reg datum 1992-06-03	Aktbeteckning (FRM) 7440K-202/55
Registerområde, kommun Lund	Antal handl 1	Antal kartor -	Reg datum/annat avsl datum 1992-06-26
Akt utgallrad datum	P g a ärende (dnr)	LSt dnr 2023-4148/92	Beslutsdatum 1992-06-30
HANDLÄGGNING	Datum		Datum
	<input type="checkbox"/> Infört på registerkarta	<input checked="" type="checkbox"/> Godkänt	
	<input checked="" type="checkbox"/> Mellanlagrat	<input type="checkbox"/> Slutfört	
	<input checked="" type="checkbox"/> Granskat utan anm	<input type="checkbox"/> Akt till arkiv	
INFORMATION	<input type="checkbox"/> Nyregistrering	<input checked="" type="checkbox"/> Ändring	<input type="checkbox"/> Avregistrering
	Planförkortning	Status	Plannamn/Text
	Registerkarta		
	Gäller t o m		Arkivplats
	Tilläggsinformation		
	Genomförandetid		
	Börjar	Börjar	Börjar
	Utgår	Utgår	Utgår
	Berör		
	Till:		
Bort:			
Berörda Fp/Dp			
Anmärkningar			

Forts. på baksidan

	Forts anmärkningar
	Ändrar akt:
	Avregistrerar akt:

Akt som ändras: 24-BAC-195	Berör BERT HÄRKEN 1
-------------------------------	------------------------

Akt som ändras:	Berör
-----------------	-------

Akt som ändras:	Berör
-----------------	-------

Akt som ändras:	Berör
-----------------	-------

	Övrigt
--	--------