

Tillhör kommunalfullmäktiges beslut

av den 27.2.1961 §. 34....

Harald Oscarsson

Harald Oscarsson

v. ordf.

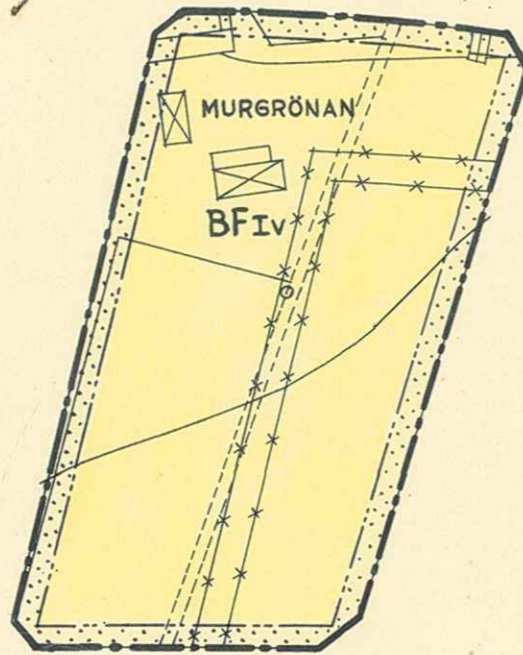

Är 19 bl. den 24 augusti..... fastställdes å denna karta angivna stadsplaneändring, vilket beslut jämlikt 150 § 3 st. byggnadslagen vunnit laga kraft; betygar Umeå i landskansliet som ovan.

Stämpel kr. 2:—


På tjänstens vägnar:

Asatt res.

Hemming Sandberg
Hemming Sandberg



SKALA 1:2000



BETECKNINGAR

- Fastighetsgräns
- - - - - Väg
- ⊠ Huvudbyggnad resp. uthus
- ~ Nivåkurvor i meter över samhällets nollplan
- Polygonpunkt

- Stadsplane gräns
- Gällande områdesgräns
- * - Gällande områdesgräns avsedd att utgå
- - - Bestämmelsegräns
- BF Område för bostadsändamål, fristående hus
- Mark som icke får bebyggas
- Iv Antal våningar jämte vindsinredning

FÖRSLAG TILL ÄNDRING AV STADSPLAN
FÖR KVARTEREN **MURGRÖNAN** OCH **PRÄSTKRAGEN**
INOM **BACKENS SAMHÄLLE** I **UMEÅ SOCKEN**
VÄSTERBOTTENS LÄN

UMEÅ DEN 16 DECEMBER 1960

Torkel Sjöström

TORKEL SJÖSTRÖM
ARKITEKT SAR

Grundkartans riktighet bestyrkes


Lars Björksten
Lars Björksten
Distriktslantmätare

LÄNSSTYRELSEN

I

VÄSTERBOTTENS LÄN

III G1 11 61



Nr.....

R E S O L U T I O N

På därom gjord ansökan fastställer länsstyrelsen med stöd av 26 § byggnadslagen ett av kommunalfullmäktige i Umeå landskommun den 27 februari 1961 antaget förslag till ändring av stadsplanen för kvarteren Murgrönan och Prästkragen inom Backens samhälle i kommunen, sådant förslaget åskådliggjorts på en av arkitekten Torkel Sjöström år 1960 upprättad karta med därtill hörande beskrivning.

Av Kungl. Maj:t den 30 september 1959 för området fastställda stadsplanebestämmelser skola alltjämt gälla.


Jämlikt 150 § tredje stycket byggnadslagen må klagan mot detta beslut icke föras.

Umeå i landskansliet den 24 augusti 1961

2

Filip Kristensson
Filip Kristensson


Ture Sandelin
Ture Sandelin



Stämpel 6 kr
do å karta 2 "

7036

BYGGNADSNÄMNDEN I UMEÅ LÄNSKOMMUN, KOMMUNALKONTORET, TEG



Beskrivning och bestämmelser rörande förslag till ändring av stadsplan för kv. Murgrönan och Prästkragen inom Backens samhälle i Umeå socken.

Beskrivning.

För området gäller av Kungl. Maj:t den 30 september 1959 fastställd stadsplan för Sydvästra Grisbacka.

Kv. Murgrönan är enligt gällande stadsplan avsett att bebyggas med fristående bostadshus i en våning med inredd vind. Kv. Prästkragen är enligt gällande stadsplan avsett att bebyggas med radhus eller kedjehus i en våning med inredd vind. Kvarteret får även användas för fristående byggnader. Med hänsyn till den stora efterfrågan på tomter för fristående egnahemsvillor har upprättas förslag till tomtindelning samt kvarterskarta för dylik bebyggelse för det kvarter, som bildas av kv. Murgrönan och Prästkragen tillsammans. Föreliggande förslag till ändring av stadsplan avses att läggas till grund för nämnda tomtindelningsförslag. Enligt förslaget till stadsplaneändring skall grönområdet mellan kvarteren utgå och de båda kvarteren ~~bilda~~ tillsammans bilda ett enda kvarter för fristående byggnader med inredd vind.

Bestämmelser.

De bestämmelser som gäller för ifrågavarande område enligt den 30 september 1959 fastställda stadsplanen avses i tillämpliga delar gälla.

Umeå den 26 december 1960

Torkel Sjöström

stadsarkitekt

Tillhör kommunalfullmäktiges beslut den 27 februari 1961, § 34, betygar:

Harald Oscarsson

ordförande

Tillhör länsstyrelsens i Västerbottens län beslut den 24/8 1961. Umeå i landskansliet som ovan.

På tjänstens vägnar:

Henning Sandberg