

FÖRSLAG TILL STADSPLANBESTÄMMELSER FÖR KVARTERET TJÄRHÖVET INOM UMEÅ STAD

Ö. Kyrkogatan
+2,05

Dibelns park

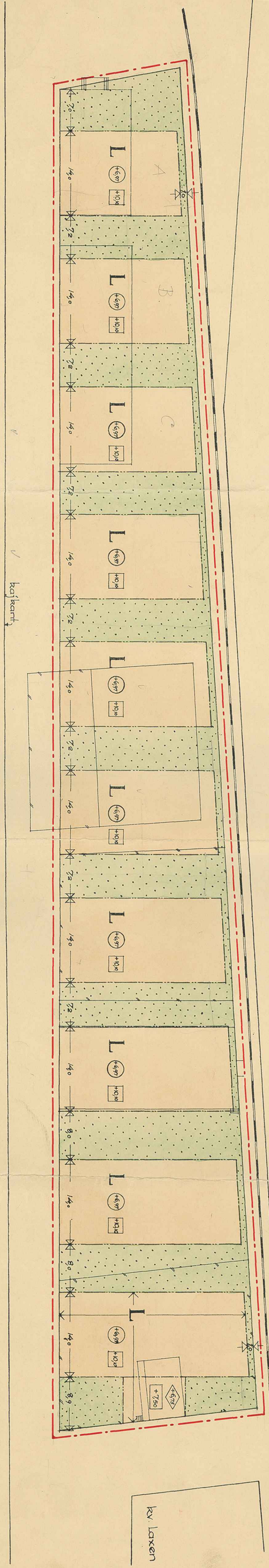
Östra Strandgatan

kv. Riddarborgen

Residensgatan

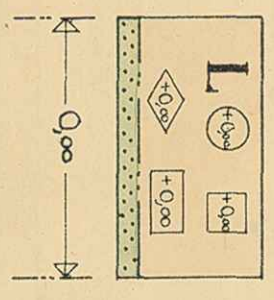
kv. Älvsbacka

kv. Laxen



Beteckningar:

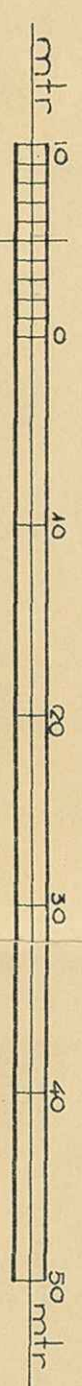
- Linje belägen 1 m. utanför av förslaget berört område.
- Gällande gatu-, kvarters- och områdegränns.
- Befintlig byggnad.
- Befintligt stängsel.
- Befintligt järnvägsspåns mittlinje
- Gatuhöjd ovan stadens nollplan.
- Förslagen gröns mellan områden med olika stadspänbestämmelser.



Beteckningar hänförande sig till stadspänbestämmelsen

Områdes bredd i meter

Umeå älv



Skala 1:400

Tillhör Kungl. Maj:ts beslut
den 3 februari 1939.
Stockholm i Kommunikationsdepartementet.
Ex officio:
M. A. Linder

ARKIVAKT 89/1939
Kvarters- **Tjärhovet**
Förslag nr **Reg. n. 24**
Stadsplan nr

A 15:13

Umeå i jan. 1938
Karl Wisting.
stadsarkitekt

§ 24. År 1935 den 17 juni antogs stadspänbestämmelser för Umeå och de samma lade ned i Umeå stadspänbestämmelserna för kvarters förslagen i Umeå stad, de bygga
Se offiser:
R. van Beunin,

107 81839/10