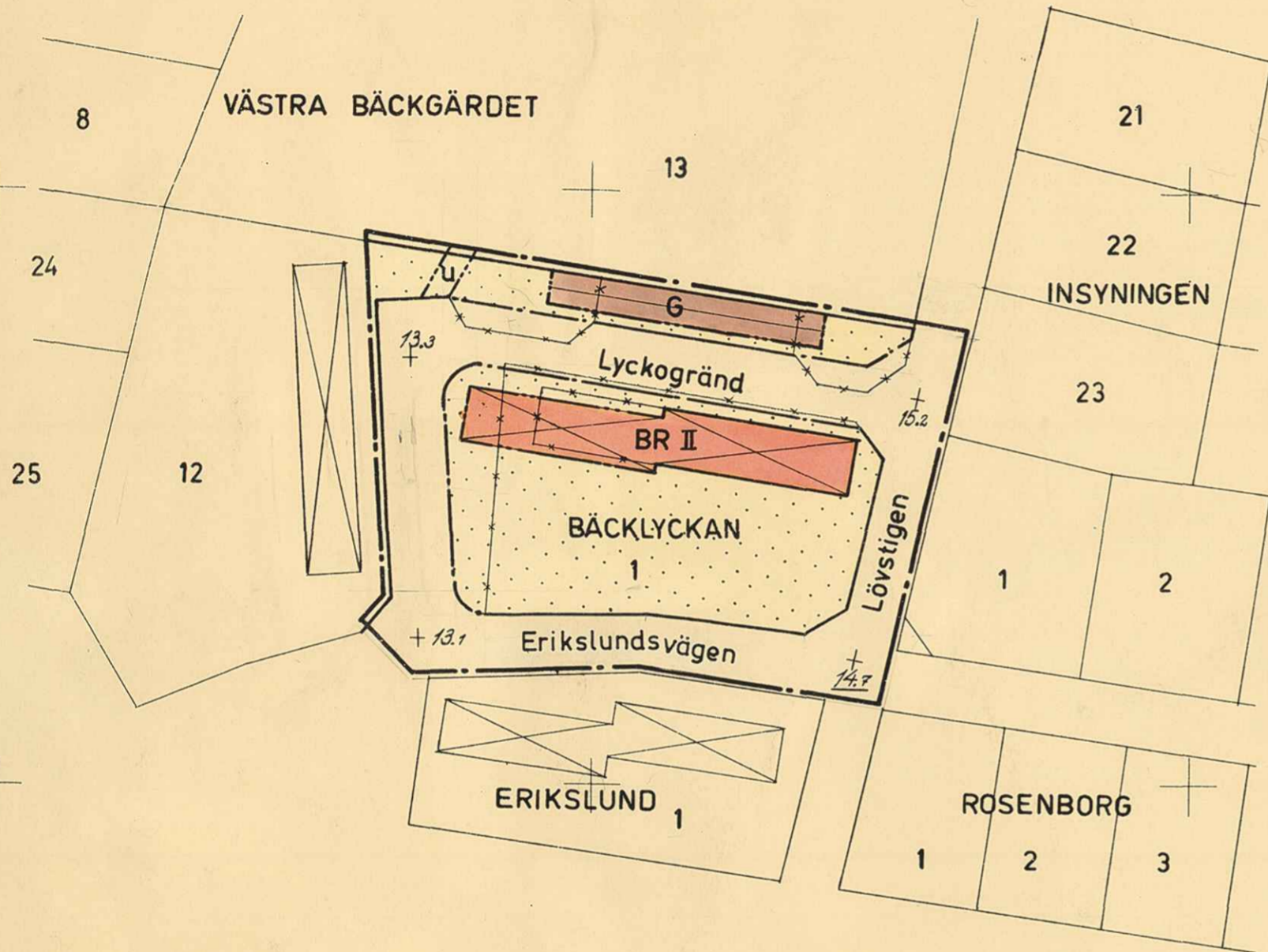
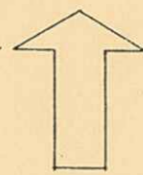


Grundkartans riktighet bestyrkes

på tjänstens vägnar

Nils Orring
Nils Orring
Stadsingenjör



BETECKNINGAR

GRUNDKARTA

- Fastighetsgräns
- ⊠ Huvudbyggnad resp. uthus
- 2 Tomtnummer enl. fastställd tomtindelning
- + Punkt i koordinatnät

STADSPLANEKARTA

A. GRÄNSBETECKNINGAR

- Stadsplanegräns
- Gällande områdes- och bestämmelsegräns
- ×××× " " " " avsedd att utgå
- - - - Gatu- kvarters- och annan ändamålsområdesgräns
- - - - Bestämmelsegräns inom ändamålsområde

B. BETECKNINGAR FÖR ÄNDAMÅL OCH BYGGNADSSÄTT ALLMÄN PLATS

- Gata eller torg

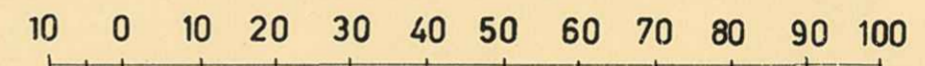
BYGGNADSKVARTER

- BR Område för bostadsändamål, radhus
- G " " garageändamål
- Mark som icke får bebyggas
- II Antal våningar
- u Mark tillgänglig för underjordiska ledningar

C. ÖVRIGA BETECKNINGAR

- +0.00 Gällande gatuhöjd avsedd att bibehållas
- +0.00 Föreslagen gatuhöjd

SKALA 1:1000



KV. BÄCKLYCKAN OCH DEL AV KV. VÄSTRA BÄCKGÅRDET I UMEÅ

FÖRSLAG TILL STADSPLANEÄNDRING

UPPRÄTTAT I JANUARI 1959

REVIDERAD I FEBR. 1959

Seth Fridén
SETH FRIDÉN
STADSARKITEKT

ARKIVAKT 83 / 1959

Kvarteret: BÄCKLYCKAN m.m.
Tomten nr:
Stadsägare nr: Reg. nr 156

Den 10 mars 1959, § 110, antog Umeå stads byggnadsnämnd den härå tecknade stadsplaneändringen; betygar

I tjänsten

Sten Boström
Sten Boström

År 1959 den 29 juni fastställdes å denna karta angivna stadsplaneändring, vilket beslut jämförligt 150 § 3 st. byggnadslagen vunnit laga kraft; betygar Umeå i landskansliet som ovan.

Stämpel kr. 2:—

På tjänstens vägnar:

Åsatt res.

E. Öqvist
E. Öqvist

LÄNSSTYRELSEN
I
VÄSTERBOTTENS LÄN

III G1 27 59

Nr

R E S O L U T I O N

På åkron av byggnadsnämnden i Umeå stad gjord ansökan fastställer länsstyrelsen med stöd av 26 § tredje stycket byggnadslagen ett av nämnden den 10 mars 1959 antaget förslag till ändring av stadsplanen för kvarteret Bäcklyckan och del av kvarteret Västra Bäckgården i staden, sådant förslaget åskådliggjorts å en av stadsarkitekten Seth Fridén år 1959 upprättad karta med därtill hörande beskrivning.

Av länsstyrelsen den 9 juni 1954 för området fastställda stadsplanebestämmelser skola alltså gälla.

Jämlikt 150 § tredje stycket byggnadslagen må klagan mot detta beslut icke föras.

Umeå i landkansliet den 29 juni 1959

På länsstyrelsens vägnar:

Levi Johansson
Levi Johansson

M. Collander
M. Collander



Stämpel 6:-
do å karta 2:-
Summa kronor 8:-

1.66 nr. 6.

II 41 27 59
Ink 10 APR 1959
Umeå

Förslag till ändrad stadsplan för kvarteret Bäcklycken
och del av kvarteret Västra Bäckgården i Umeå stad.

B E S K R I V N I N G .

Denna beskrivning tillhör ett stadsplane-förslag, som antagits av Umeå stads byggnadsnämnd den 10 mars 1959, § 110, jämlikt stadsfullmäktiges bemyndigande den 18 juni 1953; betygar

Sten Boström

Sten Boström

nr	91	27	59
Ink 10 APR 1959			
Landskansliet i Umeå			

Förslag till stadsplaneändring för kvarteret Bäcklyckan och del av kvarteret Västra Bäckgården i Umeå stad.

B E S K R I V N I N G.

För det av stadsplaneändringen berörda området gäller stadsplan fastställd av länsstyrelsen i Västerbottens län den 9/6 1954.

Stadsplaneändringen innebär i huvudsak att ett mindre parkområde längs kv. Bäcklyckans västra sida överföres till kvartersmark och att gatan längs kvarteret Bäcklyckans norra sida vidgas. Dessutom ökas längden av det för garagebyggnad avsedda området.

Den bäck som genomflyter parkområdet har numera framdragits i kulvertledning, vilken förlagts västligare än bäckens gamla läge och huvudsakligen i gatumark. Anledning saknas därför att bibehålla parkområdet, varför detsamma nu föreslås slopat.

Den ovannämnda gatubreddningen motiveras av snöröjnings-synpunkter.

De stadsplanebestämmelser som tillhöra 1954 års stadsplan avses skola fortfarande gälla.

Umeå den 15/1 1959.

Seth Fridén
Seth Fridén
Stadsarkitekt.

Tillhör länsstyrelsens i Västerbottens län beslut den 29/6 1959. Umeå i landskansliet som ovan.

På tjänstens vägnar:

S. Öqvist
S. Öqvist