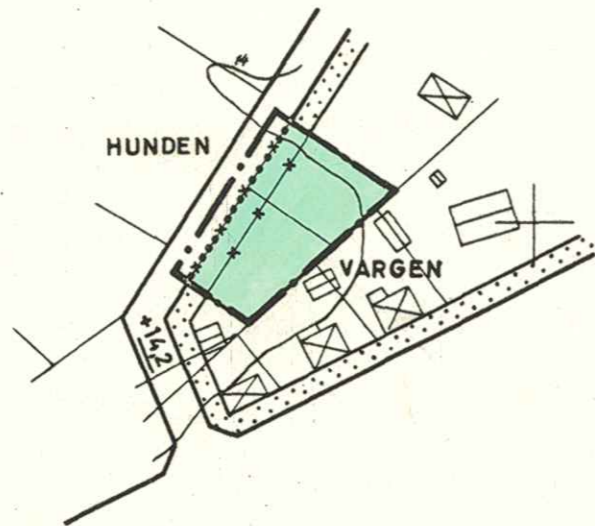




Tillhör kommunalfullmäktiges
beslut den 30 oktober 1961,
§ 131, betygar:

Holmfrid Nordström
Holmfrid Nordström
ordförande



BETECKNINGAR

GRUNDKARTA

- Fastighetsgräns
- ~ Nivåkurvor i meter över havet

STADSPLANEKARTA

A. GRÄNSBETECKNINGAR

- Stadsplanegräns
- x-x Gällande områdes- och bestämmelsegräns avsedd att utgå
- Gränslinje ej avsedd att fastställas

B. OMRÅDESBETECKNINGAR

ALLMÄN PLATS

- Park

År 1962 den 27 februari fastställdes &
denna karta angivna stadsplaneändring, vilket beslut
jämflikt 150 § 3 st. byggnadslagen vunnit laga kraft;
betygar Umeå i landskansliet som ovan.

Stämpel kr. 2:— På tjänstens vägnar:

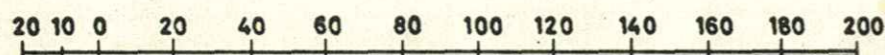
Ant res.

Bertil Olofsson
Bertil Olofsson

GRUNDKARTANS RIKTIGHET BESTYRKES:

Åke Björkqvist
DISTRIKTLANTMÄTARE

SKALA 1:2000



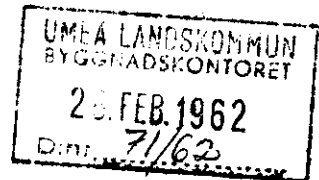
FÖRSLAG TILL ÄNDRING AV STADSPLAN
FÖR DEL AV KVARTERET VARGEN INOM
TEGS SAMHÄLLE I
UMEÅ LANDSKOMMUN
VÄSTERBOTTENS LÄN

TEG DEN 15 JANUARI 1961. REVIDERAD DEN 17 AUGUSTI 1961
VÄSTERBOTTENSKOMMUNERNAS ARKITEKT- & BYGGNADSKONTOR

Lage Hörnquist
TAGE HÖRNQUIST

Stig Wäppling
STIG WÄPPLING

Avskrift
III G1 2 62



R E S O L U T I O N

På därom gjord framställning fastställer länsstyrelsen med stöd av 26 § byggnadslagen ett av kommunalfullmäktige i Umeå landskommun den 30 oktober 1961 antaget förslag till ändring av stadsplanen för del av kvarteret Vargen inom Togs samhälle i Umeå landskommun, sådant förslaget åskådliggjorts på en av Västerbottenskommunernas Arkitekt- & Byggnadscenter den 15 januari 1961 upprättad karta, reviderad den 17 augusti 1961, med därtill hörande beskrivning.

Av Kungl. Maj:t den 11 november 1955 för området fastställda stadsplanebestämmelser skola alltså gälla.

Jämlikt 150 § tredje stycket byggnadslagen må klagan mot detta beslut icke föras.

Umeå i landskansliet den 27 februari 1962

Filip Kristensson

Ture Sandelin

Bestyrkes på tjänstens vägnar:

Margit Johansson

Utan avgift

III G 1 2 62

Förslag till ändring av stadsplan
för del av kvarteret VARGEN
inom Tegn samhälle,
i Umeå landskommun,
Västerbottens län.

Beskrivning.

- Gällande stadsplan** För området gäller stadsplan fastställd av Kungl. Maj:t den 11 november 1955.
- Grundkarta** Grundkartan över här berört område har kompletterats år 1961 av distriktslantmätare Lars Björkgren, Umeå.
- Områdets disponering** Föreliggande ändringsförslag innebär att tomterna nr 28 och 33 i kvarteret Vargen utlägges till parkmark för att användas till lekplats. Huvudparten av området har förvärvats av kommunen.
- Gatuhöjder** Gatuhöjderna i gällande stadsplan har icke ändrats.

Teg den 15 januari 1961

Tage Hörnquist
 Tage Hörnquist

Stig Wäppling
 Stig Wäppling

Tillhör Kommunalfullmäktiges beslut av den 30/10 1961 betygar § 131 Tillhör Länsstyrelsens i Västerbottens län beslut den 27/2 1962. Umeå i landskansliet som ovan.

Holmfrid Nordström
 Holmfrid Nordström
 Ordf.

På tjänstens vägnar:
Bertil Olsson
 Bertil Olsson

Opund