

# FÖRSLAG TILL ÄNDRING AV STADSPLANEN FÖR KVARTEREN LINDGÅRD OCH MEJSELN INOM UMEÅ STAD.

§ 113. År 1949 den 20 maj antogs stadsfullmäktige i Umeå den här tecknade stadsplaneändringen; betygar

I tjänsten:

*William Östberg*

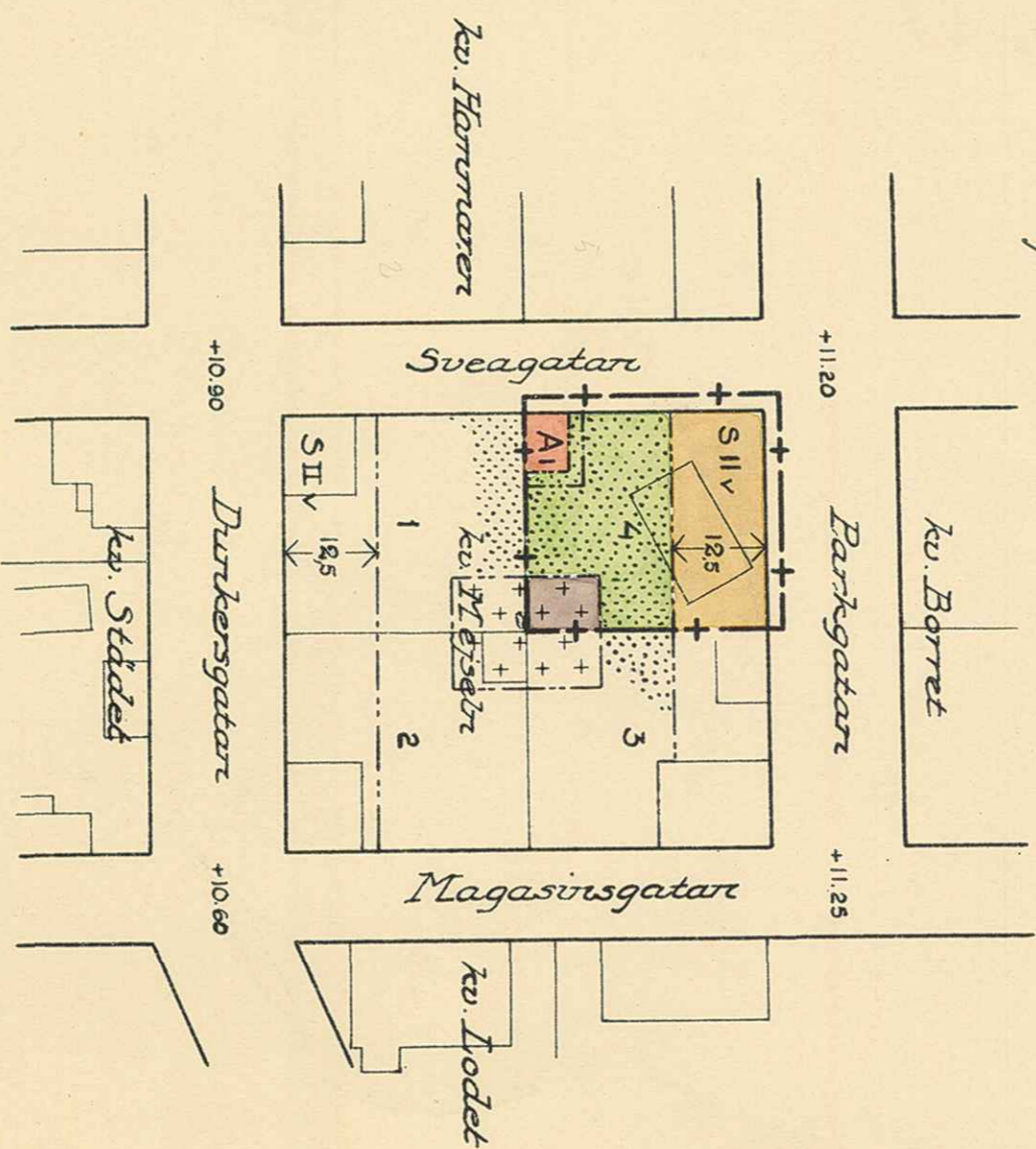
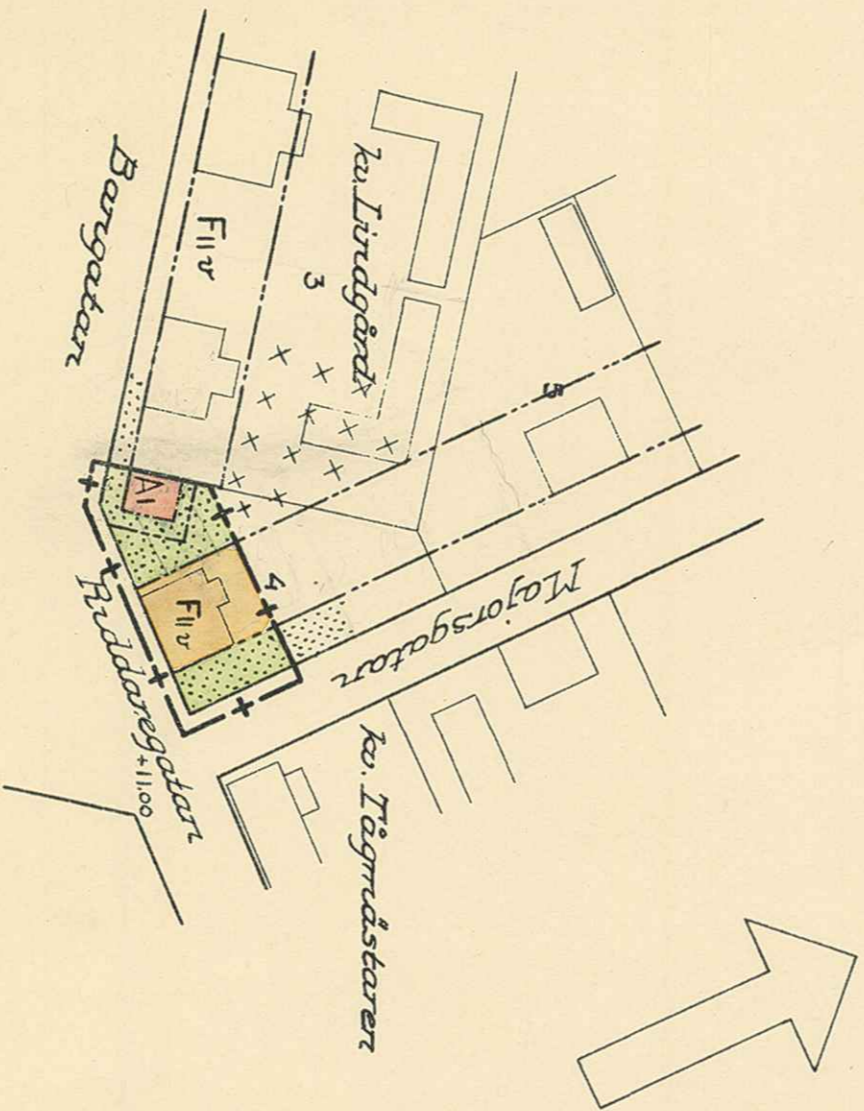
År 1979 den 21/10/1979 fastställdes å denna karta angivna stadsplaneändring, vilket beslut jämlikt 150 § 3 st. byggnadslagen vunnit laga kraft; betygar Umeå i landskansliet som ovan.

Stämpel kr. 2:—

På tjänstens vägnar:

Åsatt res.

*S. J. ...*



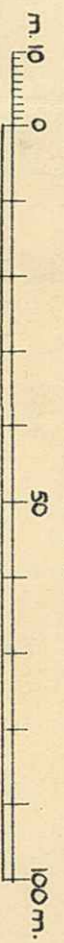
- +—+—+ Betecknar gräns för av ändringen berört område
- — — — — gällande gatu- och kvarterensgräns
- □ □ □ befintliga byggnader
- — — — — gällande komstgräns
- — — — — föreslagna gräns mellan områden med olika stadsplanebestämmelser
- gatu höjd i meter
- områdes bredd i meter
- Beteckningar, hänförande sig till stadsplanebestämmelser

ARKIVAKT 79/1949

Kvarteren Lindgård och Mejseln  
Tomten nr: Reg nr 95  
Stadsögen nr: Reg nr 95

Umeå i jan. 1949.

*Kjell Wolläng*,  
Stadsarkitekt.



Skala 1:1000