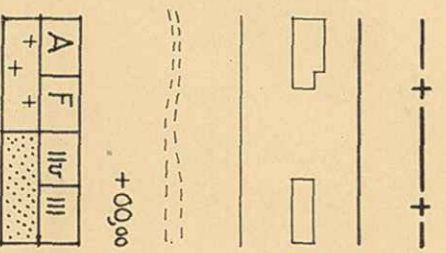
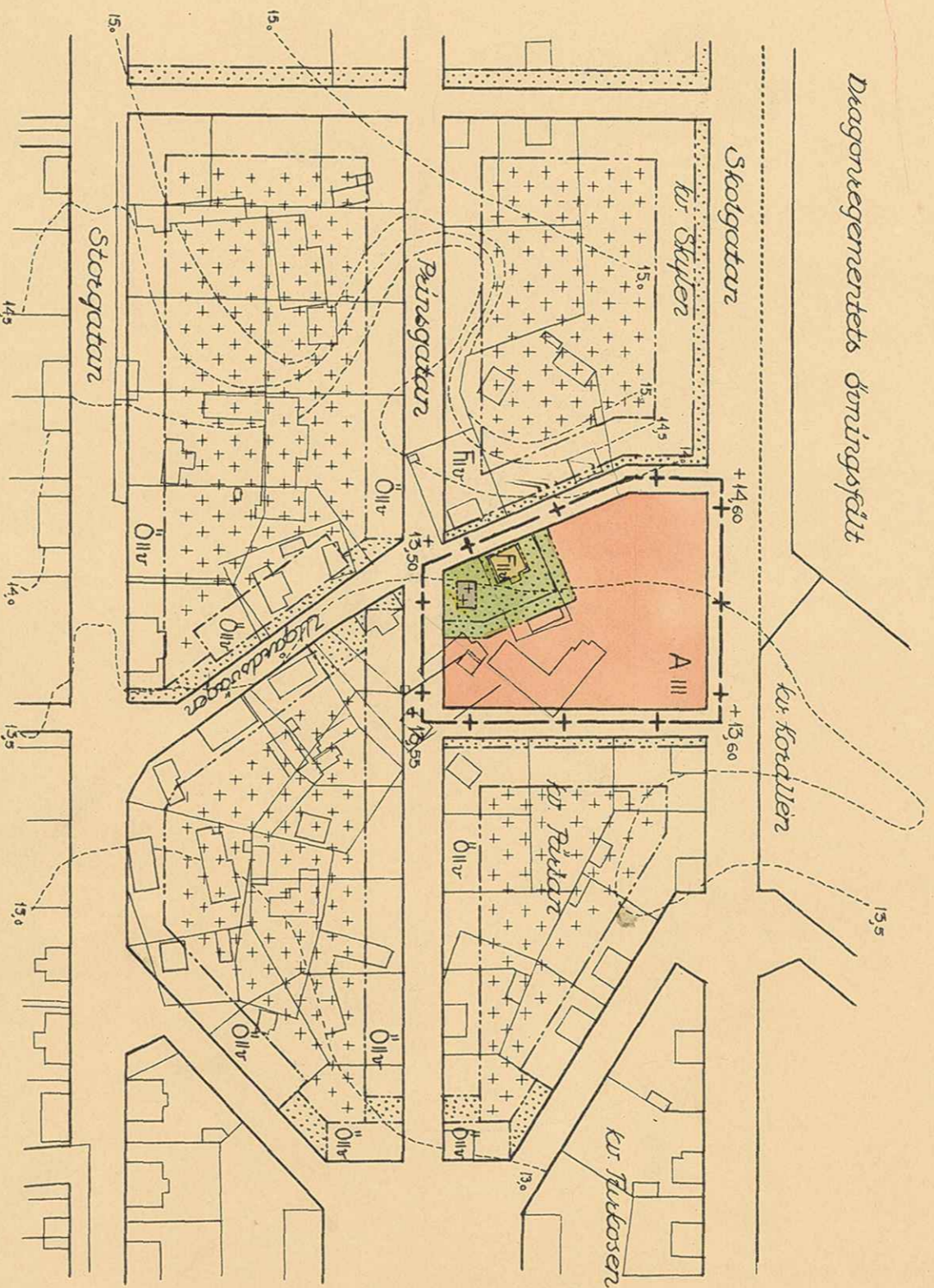


# FÖRSLAG TILL ÄNDRING AV STADSPLANEN FÖR KVARTERET TOPASEN INOM UMEÅ STAD

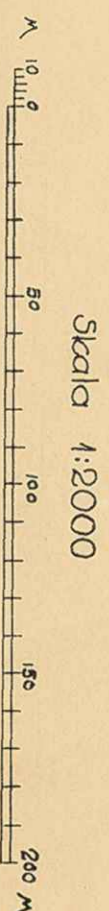
§ 262. År 1947 den 19 september antogs stadsfullmäktige i Umeå den härå tecknade stadsplanens ändringen; betygat

Ex officio: *[Signature]*



---+---+--- Betecknar gräns för av ändringen berört område  
 --- Gällande gatu- och kvartersgräns  
 [Dotted Box] Befintliga byggnader  
 [Horizontal Line Box] Gällande fastighetsgräns  
 [Vertical Line Box] Nivåkurvor med 0,5 m ekvidistans  
 [Diagonal Line Box] Gatuhöjd i meter ovan stadens nollplan  
 [Table Box] Beteckningar, hänförande sig till stadsplanbestämmelser

---+---+--- Betecknar föreslagen gräns mellan områden med olika stadsplanbestämmelser



**ARKIVAKT 6 / 1948**  
 Kvartersnr: Topasen  
 Tomtnr: Reg. nr 87  
 Stadsplan nr: Reg. nr 87

Tillhör Kungl. Maj:ts beslut  
 den 30 januari 1948  
 Stockholm i Kommunkonstitutionsdepartementet.  
 Ex officio: *[Signature]*  
 Umeå i april 1947  
*[Signature]*  
 Stadsarkitekt