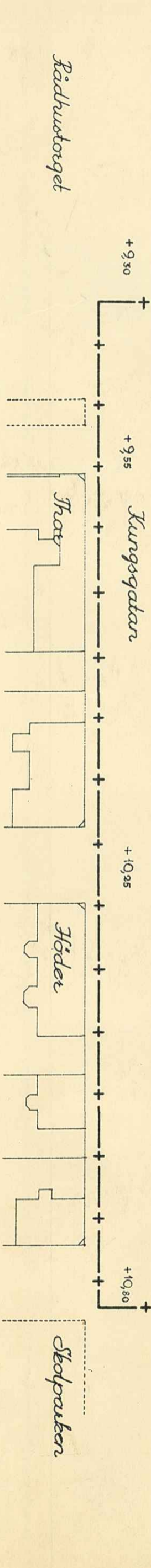
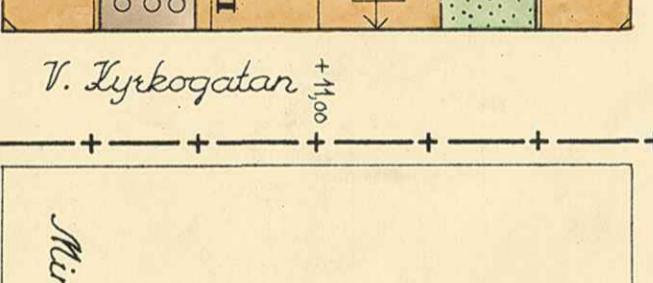
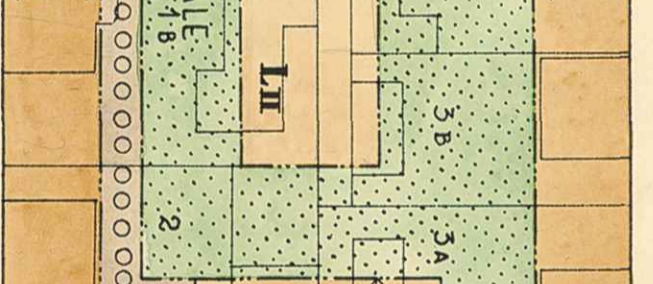
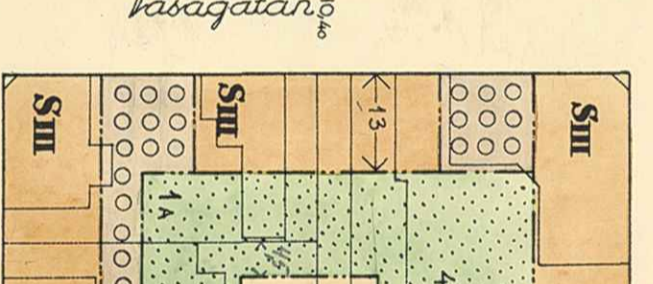
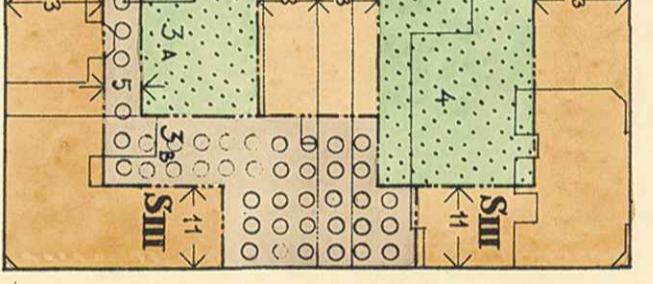
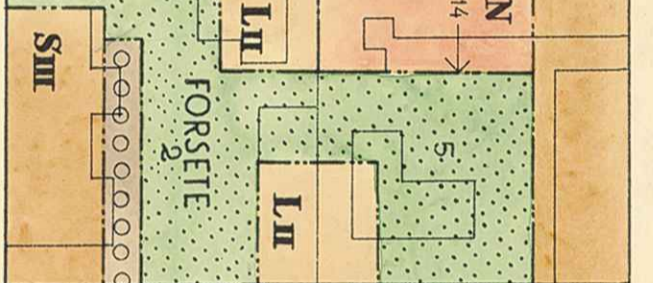
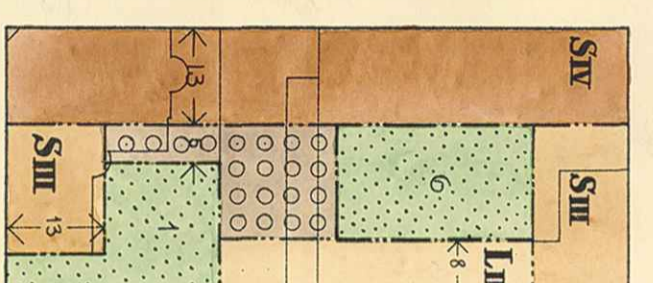

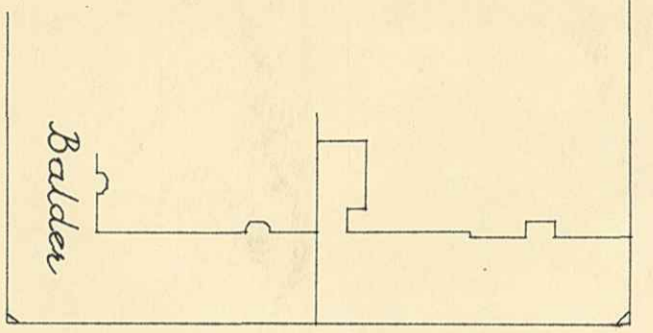

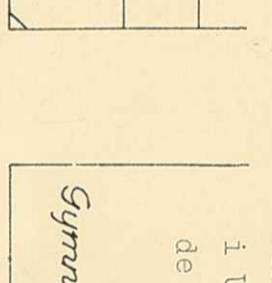
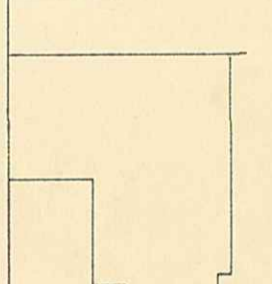
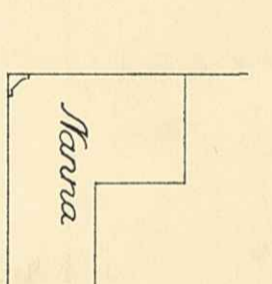
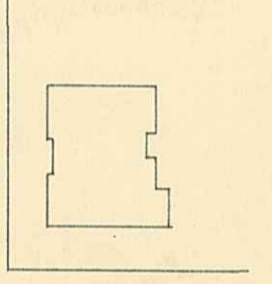
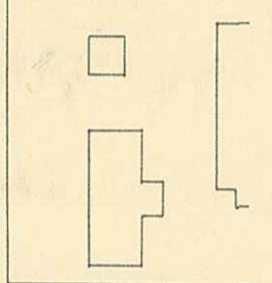
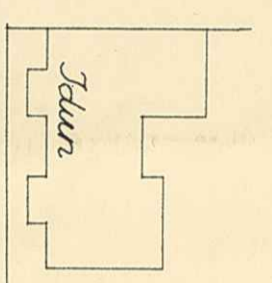

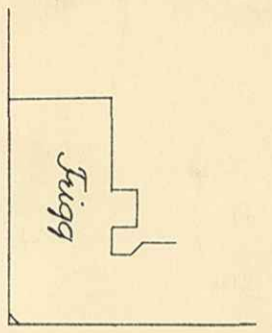


FÖRSLAG TILL ÄNDRING AV STADSPLANEN FÖR KVARTEREN FORSETE OCH VALE INOM UMEÅ STAD

1940
12000 000
Umeå


År 1940 den 18 oktober
antogo stadsfullmäktige
i Umeå den härå teckna-
de stadsplanen; betyggar
I tjänsten:
S. van Deursen
Gymnasietiken



S	L	N	III	IV	OOOO
II					

Betydningar hänförande sig
till stadsplanbestämmelser.


- + + + + + Betecknar gräns för av ändringen berört område.
- — — — — gällande gatu- och kvartersgräns
- □ □ □ □ befintliga byggnader
- □ □ □ □ plantering
- □ □ □ □ gällande tomtgräns
- □ □ □ □ föreslagen gräns mellan områden med olika stadsplanbestämmelser
- □ □ □ □ gathöjd i meter ovan stadens nollplan.
- □ □ □ □ områdes bredd i meter



Tillhör Kungl. Maj:ts beslut
den 21 februari 1941.
Stockholm i Kommunikationsdepartementet.

ARKIVAKT 671941
Kvarteren: **Forsete, Vale**
Tomten nr: **Reg. nr 33**

Ex officio
M. Nilsson
Umeå i april 1940
Görel Wisting
stadsarkitekt



Skala 1:1000