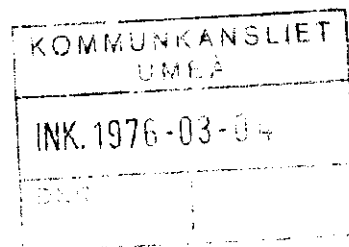


dm i plan

*Exp 76-03-18/674
Stadsark*

Sökande

Umeå kommun
Box 787
901 10 UMEÅ



Fastställelse av förslag till ändring av stadsplan för området vid Magsät m m i Umeå kommun

Förslaget har antagits av byggnadsnämnden i Umeå kommun 1975-11-12.

Förslaget är åskådliggjort på karta, upprättad av stadsarkitekt H Åkerlind och stadsplanarkitekt G Färjare i augusti 1975 med därtill hörande beskrivning och bestämmelser.

Länsstyrelsen i Västerbottens län fastställer förslaget.

Jämlikt 150 § tredje stycket byggnadslagen (1972:775) får detta beslut ej överklagas.

Vid den slutliga handläggningen av detta ärende, i vilket t f länsarkitekten Rune Teglund beslutat och t f byrådirektören Göthe Forsberg varit föredragande, har även överlantmätaren Göran Nilsson, byrådirektören Karl Göran Nordström och länsassessorn Ruth Burgman deltagit.

Rune Teglund
Rune Teglund

Göthe Forsberg
Göthe Forsberg

Kopia till
statens planverk)
byggnadsnämnden)
planenheten)
lantmäterienheten)
FEM, Umeå tätort)
naturvårdsenheten)
vägförvaltningen)
handlingarna)

+ kopia av karta, beskrivning och bestämmelser

Utan avgift

Gäller ej!

Utställningsexemplar
Utställt fr o m den 19 september t o m den 13 oktober 1975

Förslag till ändring av stadsplan för området vid MUSEET
m m i Umeå kommun


BESKRIVNING

- Gällande stadsplan För området gäller stadsplan för Gammliaområdet m m fastställd den 12 juli 1957 samt stadsplan för Stadsliden m m fastställd den 19 februari 1974.
- Grundkarta Grundkarta för området har upprättats av stadsingenjör Nils Orring i augusti 1975.
- Stadsplaneområdet Planområdet har av praktiska skäl begränsats till Läns-
museets närmaste omgivningar.
- Förutsättning Planändringen som består i att en ringa del av Stadslidens parkområde, södra delen av teknikbacken, tas i anspråk för hembygdsparksändamål. Detta för att möjliggöra en utbyggnad av museet med lokaler för folkrörelsearkiv, skidmuseum samt för etnografi och arkeologi. Det ringa markområde som på detta sätt tas från parkområdet bedöms inte försvåra teknikbackens användning då de överskottsmassor som uppstår vid museiutbyggnaden på ett enkelt sätt kan användas till att förbättra teknik och tefatsbacken i dess norra del.
- Samråd Samråd har skett med representanter för berörda förvaltningar, länsarkitekten samt representanter för Museet.

Umeå i stadsarkitektkontoret i augusti 1975




Hans Åkerlind
Stadsarkitekt



Gunnar Färjare
Stadsplanearkitekt

1975-11-12, § 1299 antog byggnadsnämnden i Umeå kommun denna beskrivning betygar
I tjänsten:



Nils Sandström

Tillhör länsstyrelsens i Västerbottens
län beslut 1976-03-03 Umeå
som ovan.



Göthe Forsberg

Utställningsexemplar

Utställt fr o m den 19 september t o m den 13 oktober 1975

Förslag till ändring av stadsplan för området vid MUSEET
m m i Umeå kommun

STADSPLANEBESTÄMMELSER

§ 1

STADSPLANEOMRÅDETS ANVÄNDNING

Specialområden


Med Rh betecknat område får användas endast för hem-
bygdsparc och därmed samhörigt ändamål.

Umeå i stadsarkitektkontoret i augusti 1975


Hans Åkerlind
Stadsarkitekt


Gunnar Färjare
Stadsplanearkitekt

1975-11-12, § 1299 antog byggnadsnämnden i Umeå
kommun dessa bestämmelser, betygar
I tjänsten:


Nils Sandström

Tillhör länsstyrelsens i Västerbottens
län beslut 1976-03-03 Umeå
som ovan.


Göthe Forsberg