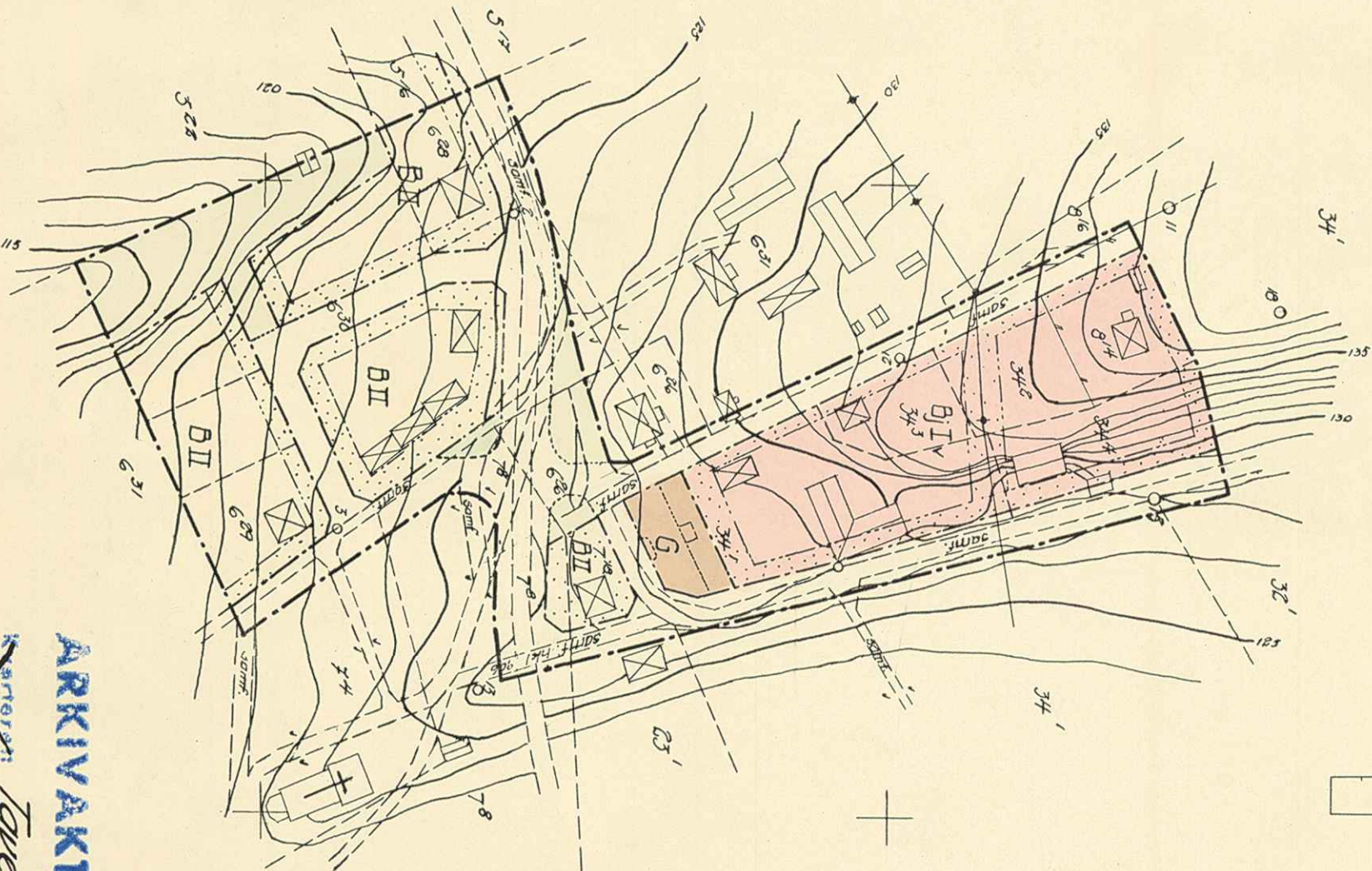
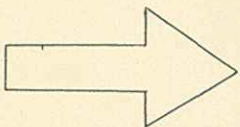


År 1958 den 15 december fastställdes ö denna  
 karta angivna byggnadsplan, vilket beslut  
 jämlikt 150 § 3 st. byggnadslagen vunnit laga  
 kraft; bebyggelse i landskansliet som ovan.

Stampel Nr 2:-  
 Hsart res.

På tjänstens vägnar:  
 S. Öqvist



BETECKNINGAR  
 GRUNDKARTA

- Fastighetsgräns
- ==== Väg
- ⊠ Huvudbyggnad resp. uthus
- +— Högspränningsledning
- ~ Nivåkurvor i meter
- ⊕ Punkt i rutnäät
- Polygonpunkt
- BYGGNADSPLANEKARTA
- GRÄNSBETECKNINGAR
- Byggnadsplanelinje
- Vägbyggnadsmarks- och annan områdesgräns
- Bestämmeisegräns
- ..... Grönslinje ej avsedd att fastställas
- OMRÅDESBETECKNINGAR
- ALLMÄN PLATS
- Vägmark
- Park eller plantering
- Område för bostadsändamål, fristående
- B " " bostads- och småindustriändamål
- B I " " garageändamål
- G
- ÖVRIGA BETECKNINGAR
- I, II Mark som icke får byggas
- ∨ Antal våningar
- ∨ Vindsinredning

Förslag till byggnadsplan för del av  
**TAVELSJÖ KYRKBY**


i UMEÅ SOCKEN,  
 Västerbottens län;  
 upprättad år 1958 ö Umeå lantmäteridistrikt

*Jan Bengtson*  
 distriktslantmätare

Gäller ej!

ARKIVAKT 55/1972

Kartograf: ~~Tavelsjö kyrkby~~  
 Form nr: ~~Tavelsjö kyrkby~~  
 Grundplan nr: ~~Tavelsjö kyrkby~~



Kopieras likhet med originalet bebyggelse  
 Stockholm den 1963  
 STATENS REPRODUKTIONSSTALT  
*S. Lundberg*  
 G. Lundberg