FÖRSLAG TILL ÄNDRING AV STADSPLANEN FÖR KVARTEREN ÄGIR OCH RAN INOM UMEÅ STAD.

Kartan bör icke vidas på detta sätt
Nils Lerén

ÅR 1939 DEN 15 DEC., § 20 ANTOGO STADSFULLMÄKTIGE I UMEÅ DEN HÄRÅ TECKNADE STADSPLANEN; BETYGAR EX OFFICIO:
R. von Dalwig

Tillhör Kungl. Maj:ts beslut den 23 augusti 1940.
Stockholm i Kommunikationsdepartementet.
Ex officio:
Nils Lerén

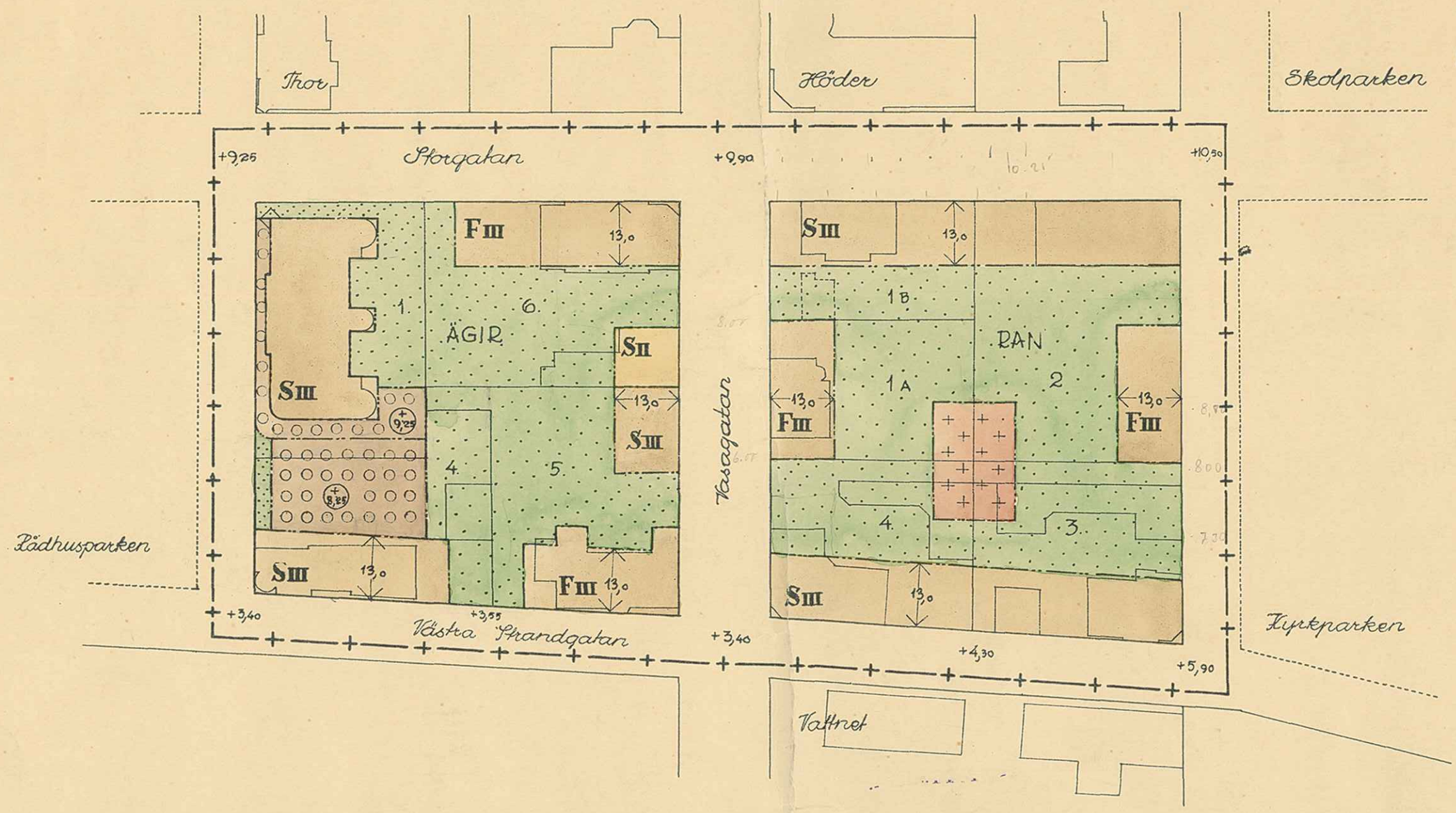

—— + ——	Betecknar gräns för av ändringen berört område	
———	"	gällande gatu- och kvartersgräns
	"	befintliga byggnader
	"	plantering
———	"	gällande tomtgräns
—·—·—	"	föreslagen gräns mellan områden med olika stadsplanebestämmelser.
+9,00	"	gatuhöjd i meter ovan stadens nollplan.
←—9,0—→	"	områdes bredd i meter.

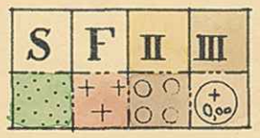

Beteckningar hänförande sig till stadsplanebestämmelser.

Skala 1:1000

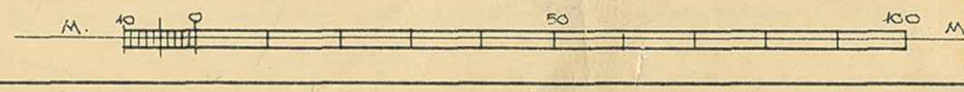

ARKIVAKT 52/1940
Kvarteren Ägir, Ran
Tomten nr:
Stadsägan nr: Reg. nr 32

Umeå i aug. 1939
Kjell Wittling
stadsarkitekt

Statens Reproduktionsanstalt 1940

52/40

32