


LÄNSSTYRELSEN
I
VÄSTERBOTTENS LÄN

163

III G1 17 61



Övertämnas till Byggnadsnämnden

Nr.....

R E S O L U T I O N


På därom gjord ansökan fastställer länsstyrelsen med stöd av 26 § byggnadslagen ett av stadsfullmäktige i Umeå stad den 17 mars 1961 antaget förslag till upphävande av stadsplanen för kvarteret Husmyran inom Sandbackaområdet i staden, sådant förslaget åskådliggjorts på en av stadsarkitekten Hans Åkerlind år 1960 uppräntad karta med därtill hörande beskrivning.

Jämlikt 150 § tredje stycket byggnadslagen må klagan mot detta beslut icke föras.

Umeå i landskansliet den 31 maj 1961

Ture Sandelin
Ture Sandelin

Filip Kristensson
Filip Kristensson



Stämpel 6:-
do å karta 2:-

4410

IV 51 1761

21 APR 1961

Förslag till upphävande av stadsplanen för kvarteret Husmyran
i Umeå stad.

B E S K R I V N I N G .

2480K-P33/1961
Stadsfullmäktige, Umeå 163

U 101 1761

21 APR 1961

B E S K R I V N I N G .

tillhörande förslag till upphävande av stadsplanen för kvarteret Husmyran inom Sandbackaområdet i Umeå stad, upprättat i december 1960 av stadsarkitekt Hans Åkerlind.

Den stadsplan, i vilken kvarteret Husmyran ingår, fastställdes av Kungl. Maj:t den 27 november 1942. Planen har icke lett till vare sig bebyggelse eller fastighetsutbildning i överensstämmelse med planen.

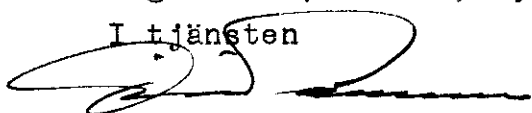
På grund av riksvägens nya sträckning måste Östra Kyrkogatans läge ändras i visst avsnitt. Gatan avses dragen delvis genom det område, som nu utgör kvarteret Husmyran. Byggnadskontoret har förberedelsevis begärt att stadsplanen för detta område upphäves, vilket förslag härmed framlägges.

Umeå den 8 december 1960.

Hans Åkerlind
Hans Åkerlind
Stadsarkitekt.

Denna beskrivning tillhör ett stadsplaneförslag, som antagits av stadsfullmäktige den 17 mars 1961, § 69, betygar:

I tjänsten


Gösta Persson

Tillhör Länsstyrelsen i Västerbottens län beslut den 31/5 1961. Umeå i landskansliet som ovan.

På tjänstens vägnar:


Henning Sandberg