



Tillhör stadsfullmäktiges beslut  
den 28 juni 1965, § 328, betygar:

Gösta Persson

BETECKNINGAR  
GRUNDKARTA

- Fastighetsgräns
- Huvudbyggnad resp. uthus
- Nivåkurvor i meter över samhällets nollplan
- Polygonpunkt

STADSPLANEKARTA

A. GRÄNSBETECKNINGAR

- Stadsplanegräns belägen 3 meter utanför det område för vilket fastställelse sökes
- Gällande områdesgräns
- Gällande områdesgräns avsedd att utgå
- Gatu-, kvarters- och annan områdesgräns
- Bestämmelsegräns

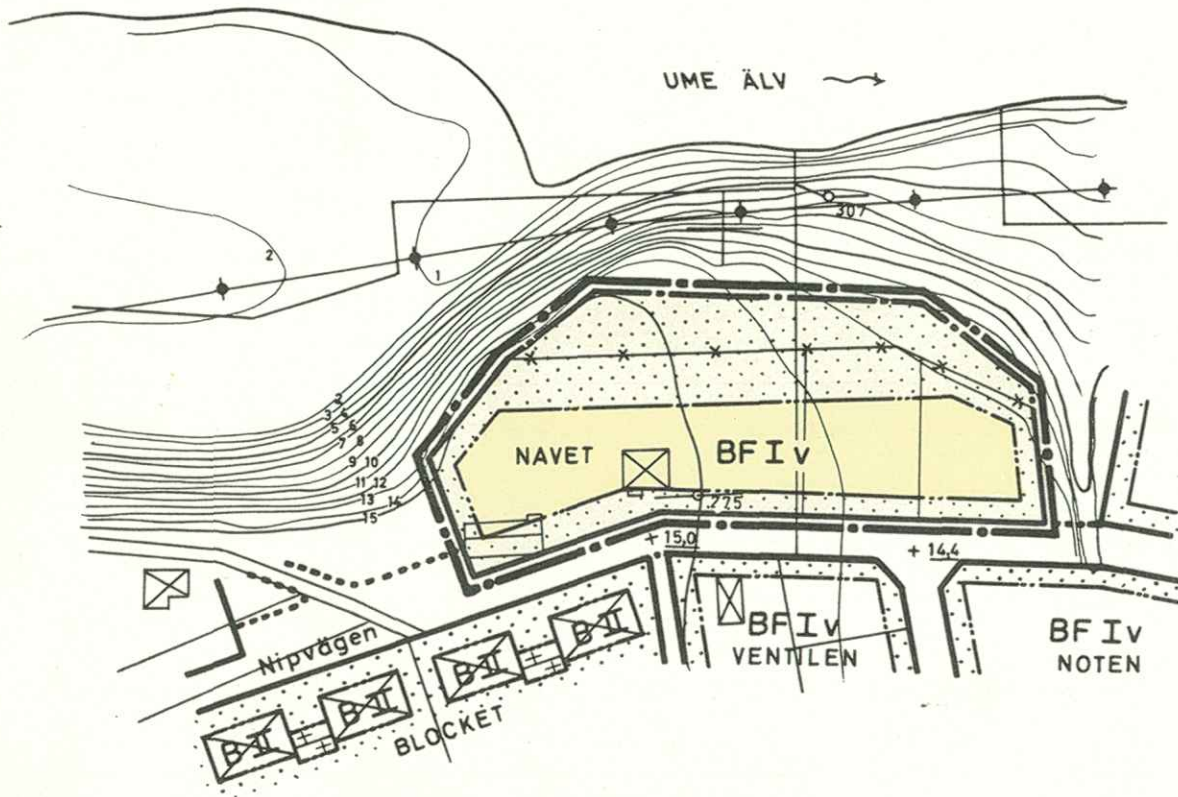
B. OMRÅDESBETECKNINGAR

BYGGNADSKVARTER

- BF Område för bostadsändamål, fristående hus

C. ÖVRIGA BETECKNINGAR

- Mark som icke får bebyggas
- Iv Antal våningar, jämte vindsinredning



Ar 1965 den 6 oktober fastställdes å  
denna karta angivna stadsplaneändring, vilket beslut  
jämflikt 150 § 3 st. byggnadslagen vunnit laga kraft;  
betygar Umeå i landskansliet som ovan.

På tjänstens vägnar:

Ruth Burgman

FÖRSLAG TILL ÄNDRING AV STADSPLAN  
FÖR KVARTERET NAVET INOM  
TEGS SAMHÄLLE  
I UMEÅ LANDSKOMMUN  
VÄSTERBOTTENS LÄN

UMEÅ DEN 20 NOVEMBER 1964  
VÄSTERBOTTENSKOMMUNERNAS ARKITEKT- & BYGGNADSKONTOR


TAGE HÖRNQUIST

TORSTEN LUNDBERG

Ar nr 231/1965 GJH

Grundkartan enligt gällande stadsplan

SKALA 1:2000



14 91 56 65

Förslag till ändring av stads-  
plan för kvarteret NAVET  
inom Tegs samhälle  
i Umeå landskommun,  
Västerbottens län.

Beskrivning.

Gällande  
stadsplan

För området gälla stadsplaner fastställda den 11 maj 1956,  
6 oktober 1958, 15 maj 1959 och den 18 februari 1963.

Grundkarta

Grundkartan för gällande stadsplan har använts.

Förutsätt-  
ningar m. m.

Föreliggande ändringsförslag har tillkommit för att åstadkomma  
de stadsplanemässiga förutsättningarna för en utvidgning av  
kvartersmarken inom kvarteret Navets norra del.

Ändringen innebär att den del av parkområdet som ligger mellan  
den branta älvbrinken och nuvarande begränsning för kvarteret  
Navet inarbetas i kvarteret. Det aktuella parkområdet som är  
svårt att utnyttja av det allmänna med hänsyn till dess isolerade  
läge torde därför kunna inarbetas i kvartersmarken. Då det är  
olämpligt med bebyggelse närmare älvbrinken än vad gällande  
stadsplan redovisar har det utvidgade området utlagts som för-  
gårdsmark.

Samråd

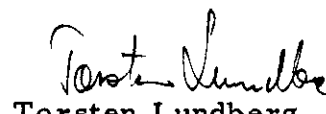
Under stadsplanearbetet har samråd skett med bl. a. länsarkitek-  
ten och kommunala nämnder.

Stadsplanebestämmelser.

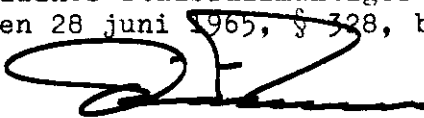
Stadsplanebestämmelser för nu gällande stadsplan avses att oförändrat gälla för ifrågavarande ändringsförslag.

Umeå den 20 november 1964

  
Tage Hörnquist


  
Torsten Lundberg

Tillhör stadsfullmäktiges beslut  
den 28 juni 1965, § 328, betygar:

  
Gösta Persson

Tillhör länsstyrelsens i Västerbottens  
län beslut den 6/10 1965. Umeå i lands-  
kansliet som ovan.

På tjänstens vägnar:

  
Ruth Burgman