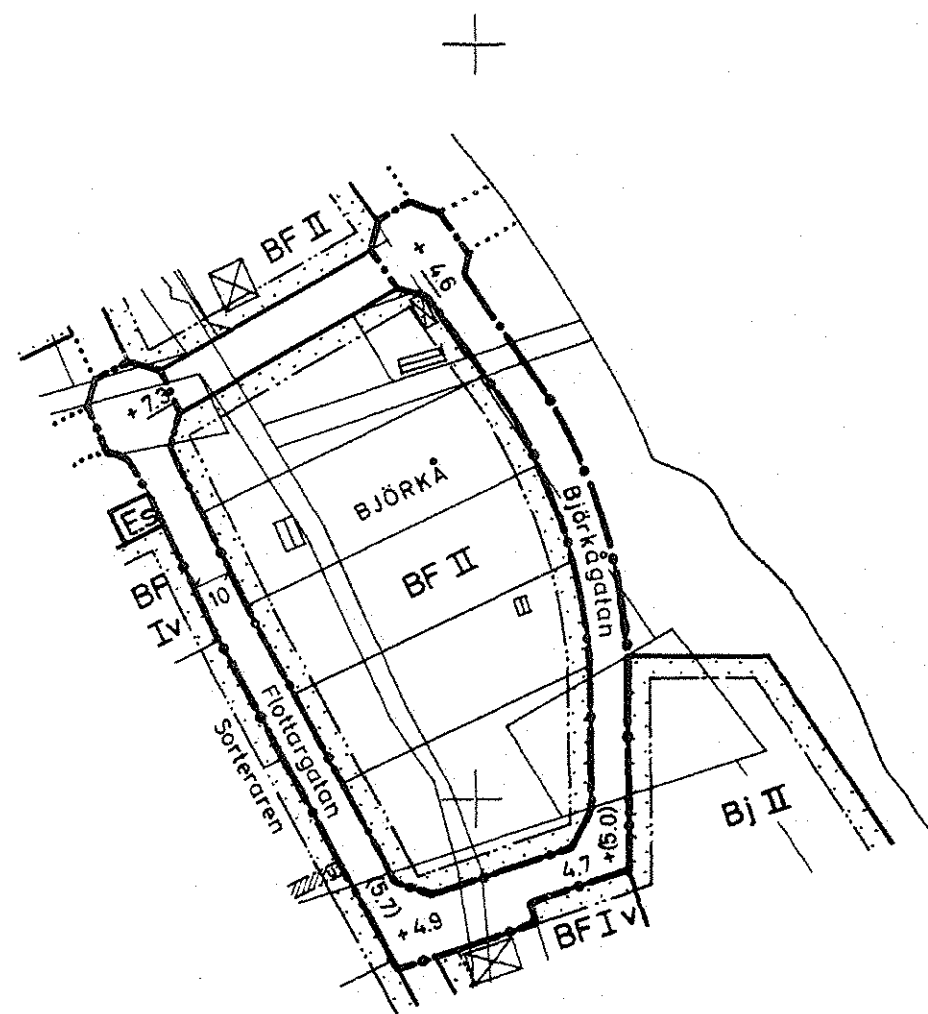
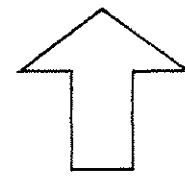


Tillhör byggnadsnämndens beslut
den 23 april 1965, § 219, betygar:

Aage Nilsson
Aage Nilsson
ordförande

År 1965 den 1/10 fastställdes å
denna karta angivna stadsplaneändring;
betygar Umeå Landskapsliet som ovan.

På tjänstens vägnar:
Ruth Burgman
Ruth Burgman



BETECKNINGAR
GRUNKARTA
— Fastighetsgräns

STADSPLANEKARTA
A. GRÄNSBETECKNINGAR
—•— Stadsplanegräns


B. OMRÅDESBETECKNINGAR
ALLMÄN PLATS
□ Gatumark

C. ÖVRIGA BETECKNINGAR
+0,0 Gällande gatuhöjd
(+0,0) Gällande gatuhöjd avsedd att utgå
+0,0 Gatuhöjd

FÖRSLAG TILL ÄNDRING AV STADSPLAN
FÖR DEL AV FLOTTARGATAN M.FL.
INOM TEGS SAMHÄLLE I
UMEÅ LANDSKOMMUN
VÄSTERBOTTENS LÄN

Grundkartan enligt gällande stadsplan

SKALA 1:2000



UMEÅ DEN 1 DECEMBER 1964
VÄSTERBOTTENSKOMMUNERNAS ARKITEKT- & BYGGNADSKONTOR

Tage Hörnquist
TAGE HÖRNQUIST

Ingemar Stenlund
INGEMAR STENLUND

1965 230/1965 J.L.

III G1 42 65

UMEÅ STADEN BYGGNADSNÄMNDEN	
- 2. OKT 1965	

R E S O L U T I O N

På därom gjord framställning fastställer länsstyrelsen med stöd av 26 § byggnadslagen ett av byggnadsnämnden i Umeå stad den 23 april 1965 antaget förslag till ändring av stadsplan för del av Flottargatan m fl inom stadsdelen Teg i staden sådant förslaget åskådliggjorts på en av Västerbottenskommunernas Arkitekt & Byggnadskontor den 1 december 1964 upprättad karta med därtill hörande beskrivning.

Den som är missnöjd med detta beslut har att vid talans förlust, inom tre veckor från denna dag däröver anföra besvär hos Konungen, vilka besvär skola ingivas eller i betalt brev insändas till Kungl. Kommunikationsdepartementet; dock att klagan må föras allenast av sakägare, som i ärendet framställer yrkande, vilket helt eller delvis lämnats utan bifall.

Umeå i landskansliet den 1 oktober 1965.

Ture Sandelin

Ture Sandelin

Karl G. Samuelson

Karl G Samuelson

UMEÅ STADS BYGGNADSNÄMND 25 NOV 1965	
Den	Lrk.

Tillhör byggnadsnämndens beslut
 den 23 april 1965, § 219, betygar:

Aage Nilsson
 Aage Nilsson
 ordförande

Förslag till ändring av stadsplan
för del av FLOTTARGATAN m. fl.
inom Tegnäs samhälle,
i Umeå landskommun,
Västerbottens län.

111 41 42 65
 1 11 1965

Beskrivning.

- Gällande stadsplan** För området gäller stadsplan fastställd den 16 augusti 1955.
- Grundkarta** Som grundkarta har gällande stadsplan legat som grund.
- Förutsättningar m. m.** Föreliggande ändringsförslag har tillkommit för att åstadkomma de stadsplanemässiga förutsättningarna för ändring av gatuhöjder i södra delarna av Flottargatan och Björkågatan. Önskemål härom har framkommit vid detaljprojektering av gatorna i området.

Stadsplanebestämmelser.

För området erfordras inga särskilda stadsplanebestämmelser.

Umeå den 1 december 1964

Aage Hörnquist
 Tage Hörnquist
Ingemar Stenlund
 Ingemar Stenlund

Tillhör länsstyrelsens i Västerbottens län beslut den 1/10 1965. Umeå i landskansliet som ovan.

På tjänstens vägnar:
Ruth Burgman
 Ruth Burgman

Förslag till ändring av stadsplan
för del av FLOTTARGATAN m. fl.
inom Tegs samhälle,
i Umeå landskommun,
Västerbottens län.

Beskrivning.

Gällande
stadsplan

För området gäller stadsplan fastställd den 16 augusti 1955.

Grundkarta

Som grundkarta har gällande stadsplan legat som grund.

Förutsättnin-
gar m. m.

Föreliggande ändringsförslag har tillkommit för att åstadkomma de stadsplanemässiga förutsättningarna för ändring av gatuhöjder i södra delarna av Flottargatan och Björkågatan. Önskemål härom har framkommit vid detaljprojektering av gatorna i området.

Stadsplanebestämmelser.

För området erfordras inga särskilda stadsplanebestämmelser.

Umeå den 1 december 1964

Tage Hörnquist

/
Ingemar Stenlund