
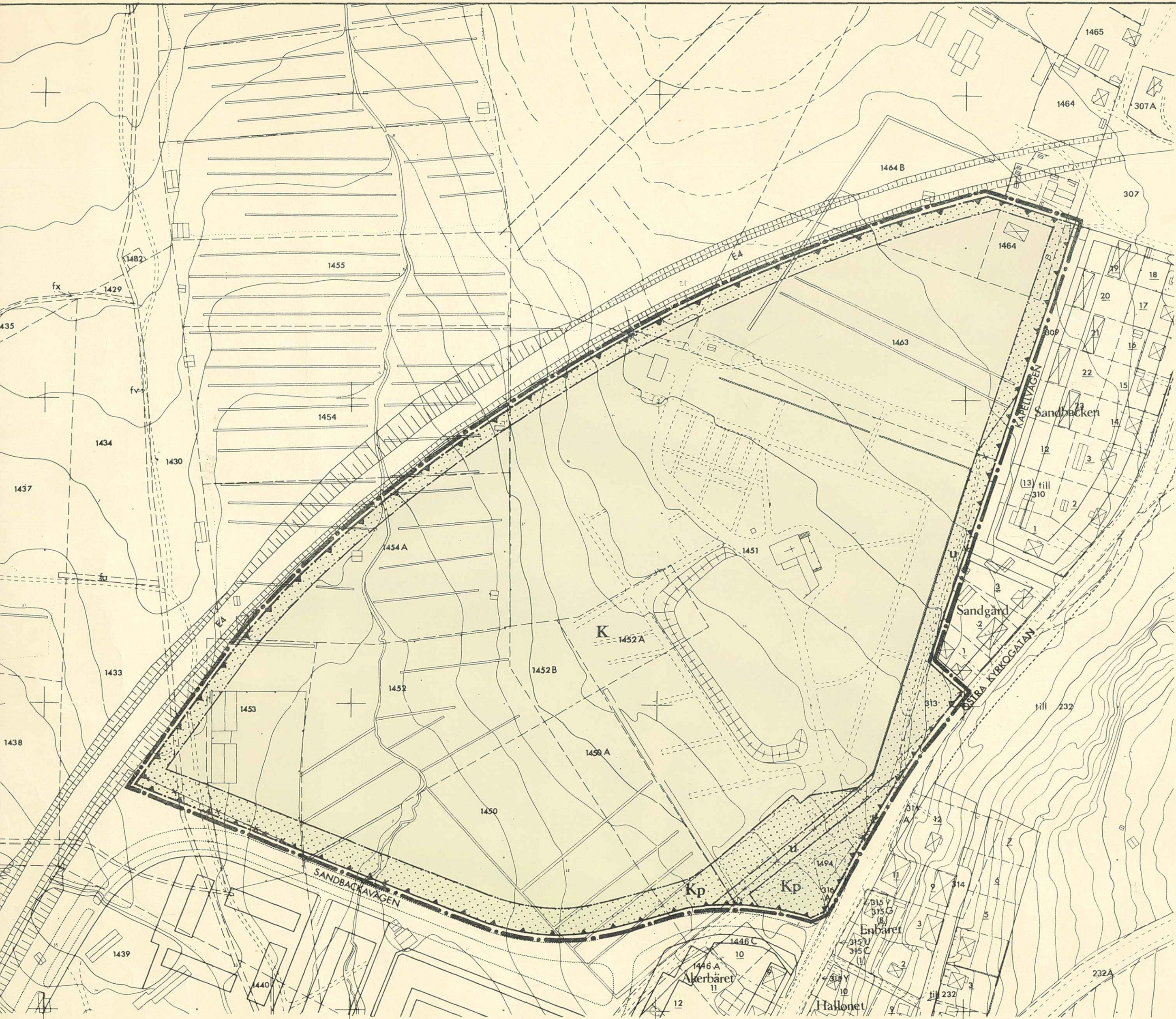


ANSLAGT 209/1970  
 Norra kyrkogården  
 Reg. nr 218



- BETECKNINGAR**  
GRUNDKARTA
- GÄLLANDE OMRÅDES- OCH BESTÄMMELSEGRÄNS
  - - - FASTIGHETSGRÄNS
  - 1463 [Symbol] FASTIGHETSBECKNING
  - [Symbol] HUVUDBYGGNAD RESP. UTHUS
  - - - VÄGAR
  - [Symbol] DIKE BÄCK
  - [Symbol] HÄCK
  - [Symbol] SLÄNT
  - [Symbol] GATUHÖJD
  - [Symbol] NIVÅKURVOR I METER ÖVER STADENS NOLLPLAN
  - [Symbol] PUNKT I RUTNÄT

- STADSPLANEKARTA**  
A. GRÄNSBETECKNINGAR
- [Symbol] STADSPLANEGRÄNS, TRE METER UTANFÖR PLAN-OMRÅDET
  - GÄLLANDE OMRÅDES- OCH BESTÄMMELSEGRÄNS
  - x - GÄLLANDE OMRÅDES- OCH BESTÄMMELSEGRÄNS AVSEDD ATT UTGÅ
  - - - GATU- KVARTERS- OCH ANNAN OMRÅDESGRÄNS
  - [Symbol] SÄRSKILD OMRÅDESGRÄNS, UTFARTSFÖRBUD
  - - - BESTÄMMELSEGRÄNS
  - - - GRÄNSLINJE EJ AVSEDD ATT FASTSTÄLLAS

- SPECIALOMRÅDEN**
- [Symbol] K OMRÅDE FÖR BEGRAVNINGSSÄNDAMÅL


- C. ÖVRIGA BETECKNINGAR**
- [Symbol] Kp MARK SOM ICKE FÅR BEBYGGAS (KYRKOGRÅDSPARK)
  - [Symbol] u MARK TILLGÄNGLIG FÖR UNDERJORDISKA ALLMÄNNA LEDNINGAR

GRUNDKARTANS RIKTIGHET  
BESTYRKES:  
*Nils Orring*  
NILS ORRING  
STADSINGENJÖR

År 1970 den 7/19 fastställdes å denna karta angivna ändring, utvidgning och upphävande av stadsplan; be-tygar Umeå i landskansliet som ovan. På tjänstens vägnar:

*[Signature]*

SKALA 1:2000



DEN 16 MARS 1970, ANTOGO STADSFULLMÄKTIGE I UMEÅ DEN HÄRÅ TECKNADE ÄNDRINGEN OCH UTVIDGNINGEN AV STADSPLAN, BETYGAR I TJÄNSTEN

*[Signature]*  
GÖSTA PERSSON

FÖRSLAG TILL ÄNDRING OCH UTVIDGNING AV STADSPLANEN FÖR NORDVÄSTRA DELEN AV **Sandbackaområdet**  
**NORRA KYRKOGRÅDEN, UMEÅ.**

UPPRÄTTAT I AUGUSTI 1969  
*Hans Åkerlind*  
HANS ÅKERLIND  
STADSARKITEKT

REV. I OKTOBER 1969.  
*Gunnar Färjare*  
GUNNAR FÄRJÄRE  
STADSPLANEARKITEKT

4.9.1970

IIIIG1-27-70

115 313

Sökande

*Skiljala 3*

Umeå stad  
Skolgatan 31 A  
902 46 UMEÅ

**Fastställelse av förslag till ändring och utvidgning av  
stadsplan för nordvästra delen av Sandbackaområdet Norra  
Kyrkogården i Umeå stad**

Förslaget har antagits av **stadsfullmäktige i Umeå stad**  
16.3.1970.

Förslaget är åskådliggjort på karta, upprättad av **stads-  
arkitekt Hans Åkerlind i augusti 1969 och reviderad i oktober  
samma år,**  
med därtill hörande beskrivning och bestämmelser.

Yttranden har avgetts av **länsarkitekten i länet.**

Länsstyrelsen i Västerbottens län fastställer förslaget.

Besvär över detta beslut må anföras hos Konungen. Besvaren  
skall vara inkomna till civildepartementet inom tre veckor  
från denna dag.

Besvär må dock anföras endast av sakägare, som i ärendet fram-  
ställt yrkande, som helt eller delvis lämnats utan bifall.

På länsstyrelsens vägnar

*Bengt Lindeberg*  
Bengt Lindeberg

*S. Rönnblad*  
S. Rönnblad

Utan avgift.

Avskrift  
statens planverk  
byggnadsnämnden/~~Kommunen~~  
länsarkitekten  
överlantmätaren  
distriktslantmätaren

+ kopia av karta, beskrivning  
och bestämmelser

naturvårdssektionen  
vägförvaltningen  
handlingarna 2 ex  
konvolutet

1 markägare (rek) + kopia av **stadsarkitektkontorets yttr**  
till byggnadsnämnden 15.12.1969

Förslag till ändring och utvidgning av stadsplanen för nordvästra delen av Sandbackaområdet, NORRA KYRKOGRÅDEN, UMEÅ.

BESKRIVNING

Förslaget avser första planläggning för huvudparten av planområdet. En mindre del av detsamma omfattas av stadsplan, fastställd av Kungl. Maj:t den 27 november 1942, vilken plan även angränsar området i öster. I söder gäller stadsplan fastställd av länsstyrelsen den 12 mars 1969. I väster och norr ansluter stadsplaneförslaget till Europaväg 4.

Den aktuella marken äges av staden och kyrkan så när som på en mindre del, där underhandlingar om markförvärv igångsatts men ännu icke slutförts. Stadsplaneförslaget avser uteslutande att reglera planerad utbyggnad av den inom området befintliga begravningsplatsen. Utbyggnaden kommer i en första etapp att ske mot norr, där grundförhållandena medger att marken kan användas för avsett ändamål utan alltför omfattande markplaneringar. Markförhållanden i övrigt inom planområdet framgår av en av VAB utförd grundundersökning daterad den 3 oktober 1967.

Förslag till avloppsnätets utformning inom planområdet är under utarbetande. Dräneringen från kyrkogårdsområdet kommer att anslutas till avlopp för spillvatten. Avloppet avses att anslutas till stadens avlopp i planens södra del i anslutning till projekterat va-system för den fastställda planen för Sandabrånet. I denna del kommer även den befintliga bäcken, som genomrinner planområdets sydöstra del, att anslutas. Bäckens funktion som öppen dagvattenavledare för bl.a. området norr om Europaväg 4 avses att bevaras, vilket har särskilt berörts vid sammanträde med representanter för kyrkogårdsnämnden och därvid godkänts. Sträckningen genom planområdet avses således att inarbetas i kyrkogårdens arkitektur och i stort bibehållas i sitt läge enligt grundkartan.

Områdesgränsen mot Europavägen har efter gemensamt samråd med väghållaren och kyrkogårdsnämnden givits sådant läge att den avses att, med eventuella mindre jämkningar, utgöra krönlinje för planerad jordvall. Huvudtillfart till området sker liksom tidigare från Östra Kyrkogatan. Tillfarten avses dock, på begäran av vägförvaltningen, få en mindre förskjutning mot norr innebärande vinkelrät anslutning mot samt ökat avstånd till korsningen Sandbackavägen - Östra Kyrkogatan.

Under stadsplanearbetet har samråd skett med bl.a. länsarkitekten, vägförvaltningen, kyrkogårdsnämnden, byggnadskontoret, fastighetskontoret och en privat markägare. Framförda synpunkter har i allt väsentligt beaktats.

Umeå i stadsarkitektkontoret, augusti 1969 Reviderat i oktober 1969



Hans Åkerlind  
stadsarkitekt



Gunnar Färjare  
stadsplanearkitekt

Den 16 mars 1970, § 82 antogo Stadsfullmäktige  
i Umeå denna beskrivning, betyggar  
L-tjänsten:



Gösta Persson

Förslag till ändring och utvidgning av stadsplanen för nordvästra delen av Sandbackaområdet, NORRA KYRKOGRÅDEN, UMEÅ.

STADSPLANEBESTÄMMELSER

§ 1

SPECIALOMRÅDE

Med K betecknat område får användas endast för kyrkligt ändamål och för begravningsändamål.

§ 2

MARK SOM ICKE FÅR BEBYGGAS

Med Kp och punktprickning betecknat kyrkogårdsområde får icke bebyggas, ej heller får där anordnas gravplatser.

§ 3

SÄRSKILDA FÖRESKRIFTER ANGÅENDE OMRÅDEN FÖR LEDNINGAR

Å med u betecknad mark få icke vidtagas anordningar som hindrar framdragande eller underhåll av underjordiska allmänna ledningar.

§ 4

FÖRBUD MOT KÖRBAR INFART

Över områdesgräns, som jämväl betecknats med fyllda trianglar och med en utsträckning som markerats med pilar, får med hänsyn till trafiksäkerheten in- eller utfart icke ske.

Umeå i stadsarkitektkontoret, augusti 1969 Reviderat i oktober 1969




Hans Åkerlind  
stadsarkitekt



Gunnar Färjare  
stadsplanearkitekt

Den 16 mars 1970, § 82 antogo  
Stadsfullmäktige i Umeå dessa  
stadsplanebestämmelser, betygar  
Tjänsten:



Gösta Persson

Tillhör länsstyrelsens i Västerbottens  
län beslut den 7/19 1970. Umeå i lands-  
kansliet som ovan.

På tjänstens vägnar:

