



Amanda Eriksson  
 Umeå distrikt  
 Box 284, 901 06 Umeå  
 amanda.eriksson@skogsstyrelsen.se  
 Tfn 0930-398 38

Fastighet  
 Kroksjö 22:1  
 Kommun  
 Umeå

## BESLUT

1(4)

Datum  
 2018-10-12

Ärendnr  
 SK 278-2018

Delgivning  
 Delgivningskvitto

Bergstrand, Marie

BRATTBY SÅGVÄG 3  
 91192 VÄNNÄS

### Biotopskyddsområde på fastigheten Umeå Kroksjö 22:1

#### Beslut

Skogsstyrelsen beslutar att den äldre naturskogsartade skog, vars gränser markerats i terrängen och angivits på bifogad karta (bilaga 1), ska utgöra ett biotopskyddsområde.

Beslutet gäller omedelbart även om det överklagas.

#### Redogörelse för ärendet

Skogsstyrelsen har vid en inventering på din fastighet funnit ett markområde på ca 13,2 hektar som utgör en äldre naturskogsartad skog. Beståndet är beläget i anslutning till Fällforsån och domineras av äldre, flerskiktad granskog med inslag av såväl gamla som yngre lövträd samt enstaka äldre tallar. Skogen genomkorsas av flera mindre bäckar som mynnar i ån och bidrar till en hög och jämn luftfuktighet i beståndet. Längsmed ån växer lövrik strandskog under påverkan av vind, is och periodvis översvämning. Området hyser i sin helhet höga bevarandevärden, vilka är särskilt förknippade med en hög och jämn luftfuktighet, gamla barr- och lövträd, samt en riklig förekomst av döende träd och död ved i olika åldrar, grovlek och nedbrytningsstadier.

Yttrande i ärendet har begärts från länsstyrelsen som inte har något att erinra. Även kommunen har beretts tillfälle att yttra sig utan att något svar kommit in. Därutöver har yttrande även inhämtats från Rans sameby utan att något svar har inkommit. Även Umeå Energi Elnät AB har beretts tillfället att yttra sig och meddelar att de har en högspänningskabel förlagd i kanten av Trafikverkets vägområde, vilken helst bör hållas utanför det planerade biotopskyddet. Biotopskyddets gräns berör inte den aktuella högspänningskabeln eller området närmast den.

#### Skäl för beslutet

Av 7 kap. 11 § miljöbalken och 6 § förordningen (1998:1252) om områdesskydd enligt miljöbalken m.m. (områdesskyddsförordningen) framgår att Skogsstyrelsen får förklara sådana särskilt skyddsvärda mark- eller vattenområden som anges i bilaga 2 till områdesskyddsförordningen som biotopskyddsområden. Inom ett biotopskyddsområde får inte bedrivas verksamhet eller vidtas åtgärder som kan skada naturmiljön.

Skogsstyrelsen har i allmänna råd (SKSFS 2013:1) till 7 kap. 11 § miljöbalken och 6 § förordningen om områdesskydd enligt miljöbalken m.m.

angett att föryngringsavverkning, gallring, röjning, plockhuggning, selektiv avverkning av de äldsta träden, upparbetning av vindfällda träd, avverkning av hamlade träd, uttag av bränd eller död ved, markberedning, plantering, sådd, byggande av skogsbilväg, körning med maskiner, gödsling, kalkning, dikning och dikesrensning är exempel på skogliga åtgärder eller verksamhet som kan skada naturmiljön. Ytterligare allmänna exempel på verksamhet eller åtgärder som kan skada naturmiljön är grävning, dikning, schaktning, utfyllning med eller tippning av avfall eller överskottsmassor samt anordnande av upplag.

Av bilaga 2 till områdesskyddsförordningen framgår att bl.a. äldre naturskogsartade skogar kan omfattas av skyddet. Enligt Skogsstyrelsens allmänna råd SKSFS 2013:1 bör med uttrycket avses äldre skogar som uppkommit genom naturlig föryngring. I områdena har ingen eller endast obetydlig avverkning skett under de senaste 30 åren eller så bedöms områdena ha varit kontinuerligt trädbevuxna i flera trädgenerationer. Där finns ett inslag av mycket gamla träd eller ett påtagligt inslag av död ved.

Utifrån prioritering i enlighet med Nationell strategi för formellt skydd av skog bedöms området vara en av länets mest värdefulla skogliga naturmiljöer då området:

1. Har höga naturvärden på beståndsnivå
2. Utgörs av den prioriterade skogstypen Skogar med hög bonitet

Vid prioritering har även hänsyn tagits till att området utgör del av en nyckelbiotopsrik brukningsenhet. Sammantaget bidrar beslutet till måluppfyllelsen av miljökvalitetsmålet Levande skogar.

Biotopskyddsområdets naturvärden knutna till naturskogsdynamik med gran bevaras och främjas. Området bör normalt lämnas för fri utveckling och över tid eftersträvas en god tillgång på naturskogsstrukturer, exempelvis i form av gamla, senvuxna eller grova träd, högstubbar, lågor i varierande grad av nedbrytning, döda träd, olikåldrighet samt flerskiktning. Naturliga störningsprocesser, liknande de som historiskt påverkat området, betraktas normalt som gynnsamma för naturmiljön i biotopskyddsområdet.

Enligt Skogsstyrelsens bedömning hyser den äldre naturskogsartade skog på ca 13,2 hektar, som redovisats för ovan, i dess helhet så höga naturvärden att ett beslut om biotopskyddsområde är väl påkallat för hela området.

Enligt 7 kap. 11 § miljöbalken har Skogsstyrelsen möjlighet att vidta de åtgärder som behövs för att vårda ett biotopskyddsområde. Ny kunskap om t.ex. hotade och hänsynskrävande arter och naturtyper ska därvid alltid beaktas.

Ersättningen för biotopskyddsområdet framgår av särskild överenskommelse mellan sakägare och Skogsstyrelsen.

#### **Hur man överklagar**

Om du vill överklaga Skogsstyrelsens beslut ska du göra detta skriftligen. Överklagandet ska adresseras till Mark- och miljödomstolen, Växjö tingsrätt,

men skickas till Skogsstyrelsen Umeå distrikt, Box 284, 901 06 Umeå. Överklagandet ska ha kommit in till Skogsstyrelsen inom tre veckor från den dag då du fick del av beslutet. I skrivelsen ska du ange vilket beslut som överklagas och vilken ändring du begär samt skälet till detta. Uppge också namn, adress och telefonnummer.

I ärendet har distriktschefen Carina Jensen beslutat och skogskonsulenten Amanda Eriksson varit föredragande. I den slutliga handläggningen har också områdesskyddsspecialisten Göte Eriksson deltagit.

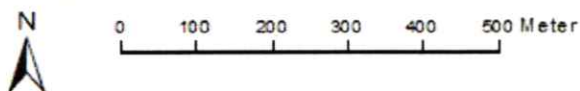
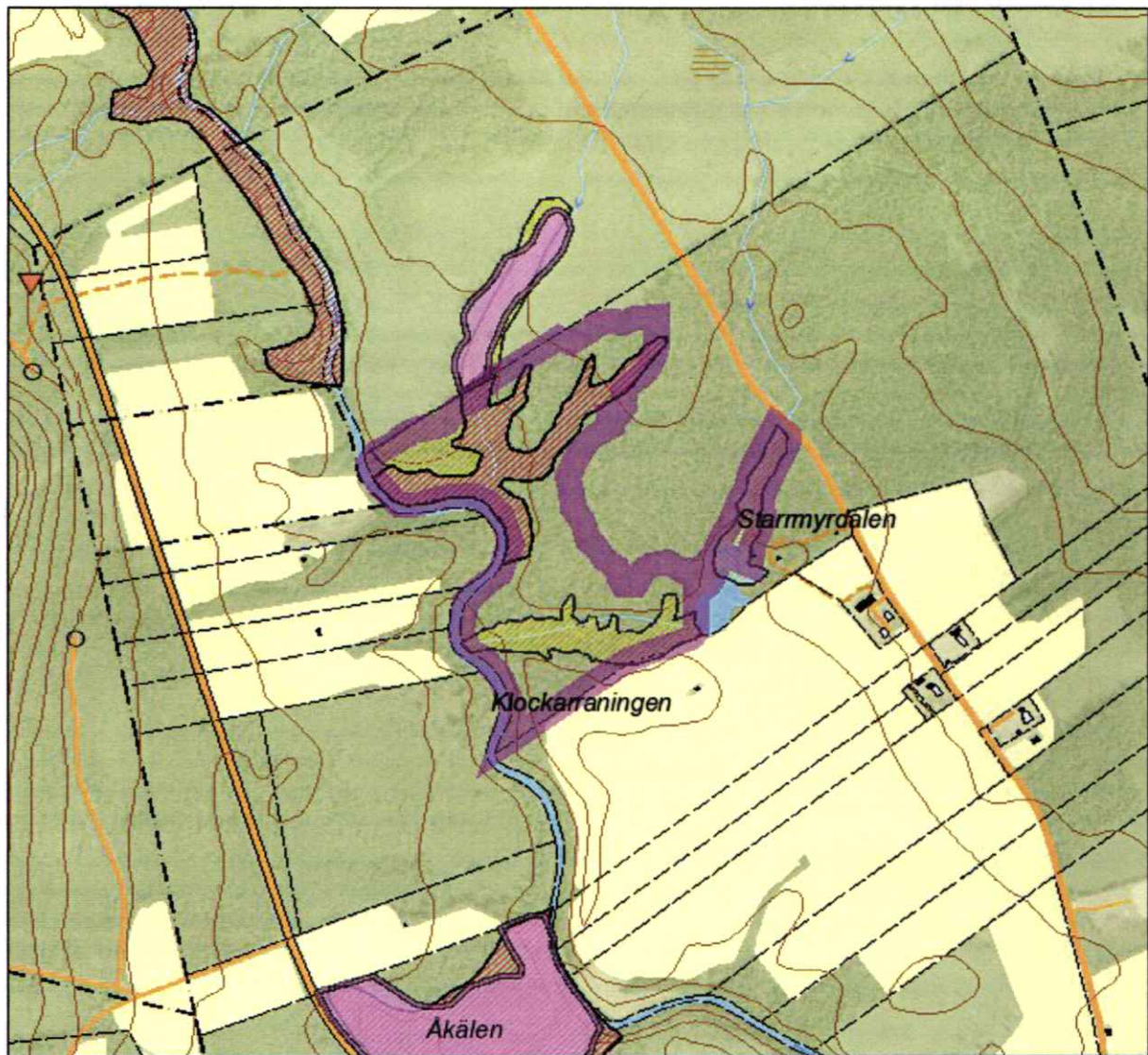
Carina Jensen,  
Distriktschef

Amanda Eriksson,  
Skogskonsulent

**Bilaga**  
1 Karta

## Skyddsärende SK 278-2018


Utskriftsdatum: 2018-09-19

 Kartans mittpunktskoordinat:  
 SWEREF99TM (N, E) 7107159, 754902  
 WGS84 (Lat, Lon) 63.99738, 20.21537

 Kartprojektion: SWEREF99-TM  
 Bakgrundskartan ur allmänt kartmaterial  
 © Lantmäteriet 109/2037.

### TECKENFÖRKLARING


 Biotopskyddsytta

#### Hänsyn

 Biotopskydd

 Naturvårdsavtal

 Nyckelbiotop

 Objekt med naturvärden

 Forn- och kulturlämning Punkt


 Forn- och kulturlämning Linje

 Forn- och kulturlämning Yta


 Storskogsbrukets Nyckelbiotoper

 Naturresevat

 Nationalpark

 Vattenskyddsområden

 Natura2000 fågeldirektivet

 Natura2000 habitatdirektivet

Detta dokument har undertecknats elektroniskt:

**Carina Jensen**

**Amanda Eriksson**

**Göte Eriksson**