



Leif Söderbäck
 Umeå distrikt
 Box 284, 901 06 Umeå
 leif.soderback@skogsstyrelsen.se
 Tfn 0934-397 82

Fastighet

Hissjön 5:37

Hissjön 10:1

Hissjön S:1

Kommun

Umeå

Församling

Umeå landsförs.

BESLUT

Datum
 2018-08-31

Ärendenr
 SK 491-2017

1(4)

Delgivning
 Delgivningskvitto

Burstedt, Nils Tage Walter

HISSJÖ 770
 90591 UMEÅ

Biotopskyddsområde på fastigheten Umeå Hissjön 5:37, Hissjön 10:1 och Hissjön S:1

Beslut

Skogsstyrelsen beslutar att den äldre sandskog, vars gränser markerats i terrängen och angivits på bifogad karta (bilaga 1), ska utgöra ett biotopskyddsområde.

Beslutet gäller omedelbart även om det överklagas.

Redogörelse för ärendet

Skogsstyrelsen har vid en inventering på din fastighet funnit ett markområde på ca 13,2 hektar som utgör en äldre sandskog. Gammal kontinuitets-tallskog på sandig glacifluvial mark med naturvärden knutna till de gamla träden med en fysisk miljö lämplig för mykorrhizasvampar. Arterna lakritsmuseron, goliatmuseron, skarp dropptaggsvamp, dropptaggsvamp, motaggsvamp, blåfotad taggsvamp, blå taggsvamp påträffas i beståndet. Sparsamt med död ved.

Yttrande i ärendet har begärts från länsstyrelsen. Länsstyrelsen rekommenderar att samråd hålls med trafikverket ang. förbifart på Hissjös östra sida och planer på upprustning av väg 363. Dessutom finns planer på parallell gång och cykelväg utmed denna sträcka. Därutöver har yttrande även inhämtats från Bergsstaten, Trafikverket samt Umeå Energi. Bergsstaten påpekar att inget tillstånd finns enligt minerallagen (1991:45) och har därmed inget att erinra. Trafikverket har planer på att bredda väg 363 i framtiden och önskar en buffert mellan väg 363 och det planerade biotopskyddet på 20 m. Umeå energi låter meddela behov av trädfri zon från kraftledningen i väster om 5 m från kraftledningens mitt. Även kommunen och Ran sameby har beretts tillfälle att yttra sig. Inget svar har inkommit från kommunen och samebyn.

Skäl för beslutet

Av 7 kap. 11 § miljöbalken och 6 § förordningen (1998:1252) om områdesskydd enligt miljöbalken m.m. (områdesskyddsförordningen) framgår att Skogsstyrelsen får förklara sådana särskilt skyddsvärda mark- eller vattenområden som anges i bilaga 2 till områdesskyddsförordningen som

biotopskyddsområden. Inom ett biotopskyddsområde får inte bedrivas verksamhet eller vidtas åtgärder som kan skada naturmiljön.

Skogsstyrelsen har i allmänna råd (SKSFS 2013:1) till 7 kap. 11 § miljöbalken och 6 § förordningen om områdesskydd enligt miljöbalken m.m. angett att föryngringsavverkning, gallring, röjning, plockhuggning, selektiv avverkning av de äldsta träden, upparbetning av vindfällda träd, avverkning av hamlade träd, uttag av bränd eller död ved, markberedning, plantering, sådd, byggande av skogsbilväg, körning med maskiner, gödsling, kalkning, dikning och dikesrensning är exempel på skogliga åtgärder eller verksamhet som kan skada naturmiljön. Ytterligare allmänna exempel på verksamhet eller åtgärder som kan skada naturmiljön är grävning, dikning, schaktning, utfyllning med eller tippning av avfall eller överskottsmassor samt anordnande av upplag.

Av bilaga 2 till områdesskyddsförordningen framgår att bl.a. äldre sandskogar kan omfattas av skyddet. Enligt Skogsstyrelsens allmänna råd SKSFS 2013:1 bör med uttrycket avses äldre skogar som uppkommit genom naturlig föryngring på sedimentmarker med grus, sand eller mo. I områdena har ingen eller endast obetydlig avverkning skett under de senaste 30 åren eller så bedöms områdena ha varit kontinuerligt trädbevuxna i flera trädgenerationer. Där finns ofta ett inslag av mycket gamla träd.

Utifrån prioritering i enlighet med Nationell strategi för formellt skydd av skog bedöms området vara en av länets mest värdefulla skogliga naturmiljöer då området:

1. Har höga naturvärden på beståndsnivå
2. Utgörs av den prioriterade skogsstypen: Sandbarrskogar

Vid prioritering har även hänsyn tagits till att området utgör del av en nyckelbiotopsrik brukningsenhet. Sammantaget bidrar beslutet till målluppfyllelsen av miljökvalitetsmålet Levande skogar.

Biotopskyddsområdets naturvärden knutna till skoglig branddynamik eller bete kombinerat med lång trädkontinuitet av tall bevaras och främjas. Över tid eftersträvas en bibehållen trädkontinuitet, naturlig föryngring av tall med hänsyn tagen till naturmiljön, tunna vegetations- och humustäcken samt kontinuerlig tillgång till blottade och solexponerade sandytor. Naturliga störningsprocesser, liknande de som historiskt påverkat området, betraktas normalt som gynnsamma för naturmiljön i biotopskyddsområdet.

Enligt Skogsstyrelsens bedömning hyser den äldre sandskog på ca 13,2 hektar, som redovisats för ovan, i dess helhet så höga naturvärden att ett beslut om biotopskyddsområde är väl påkallat för hela området.

Skogsstyrelsen gör vidare bedömningen att biotopskyddsområdet även ska utgöra en genresurs av tall. Genbevarande av detta trädslag bör således tillmätas särskild betydelse vid utformning och utförande av bevarandeåtgärder, samt vid tillsyn av området.

Enligt 7 kap. 11 § miljöbalken har Skogsstyrelsen möjlighet att vidta de åtgärder som behövs för att vårda ett biotopskyddsområde. Ny kunskap om t ex hotade och hänsynskrävande arter och naturtyper ska därvid alltid beaktas.

Ersättningen för biotopskyddsområdet framgår av särskild överenskommelse mellan sakägare och Skogsstyrelsen.

Hur man överklagar

Om du vill överklaga Skogsstyrelsens beslut ska du göra detta skriftligen. Överklagandet ska adresseras till Mark- och miljödomstolen, Växjö tingsrätt, men skickas till Skogsstyrelsen Umeå distrikt, Box 284, 901 06 Umeå. Överklagandet ska ha kommit in till Skogsstyrelsen inom tre veckor från den dag då du fick del av beslutet. I skrivelsen ska du ange vilket beslut som överklagas och vilken ändring du begär samt skälet till detta. Uppge också namn, adress och telefonnummer.

I ärendet har Carina Jensen beslutat och Skogskonsulent Leif Söderbäck varit föredragande. I den slutliga handläggningen har också deltagit Områdesskyddsspecialist Göte Eriksson

Carina Jensen
Distriktschef

Bilaga

1 Karta

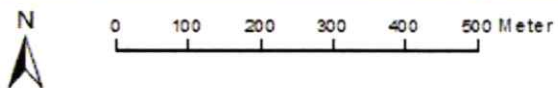
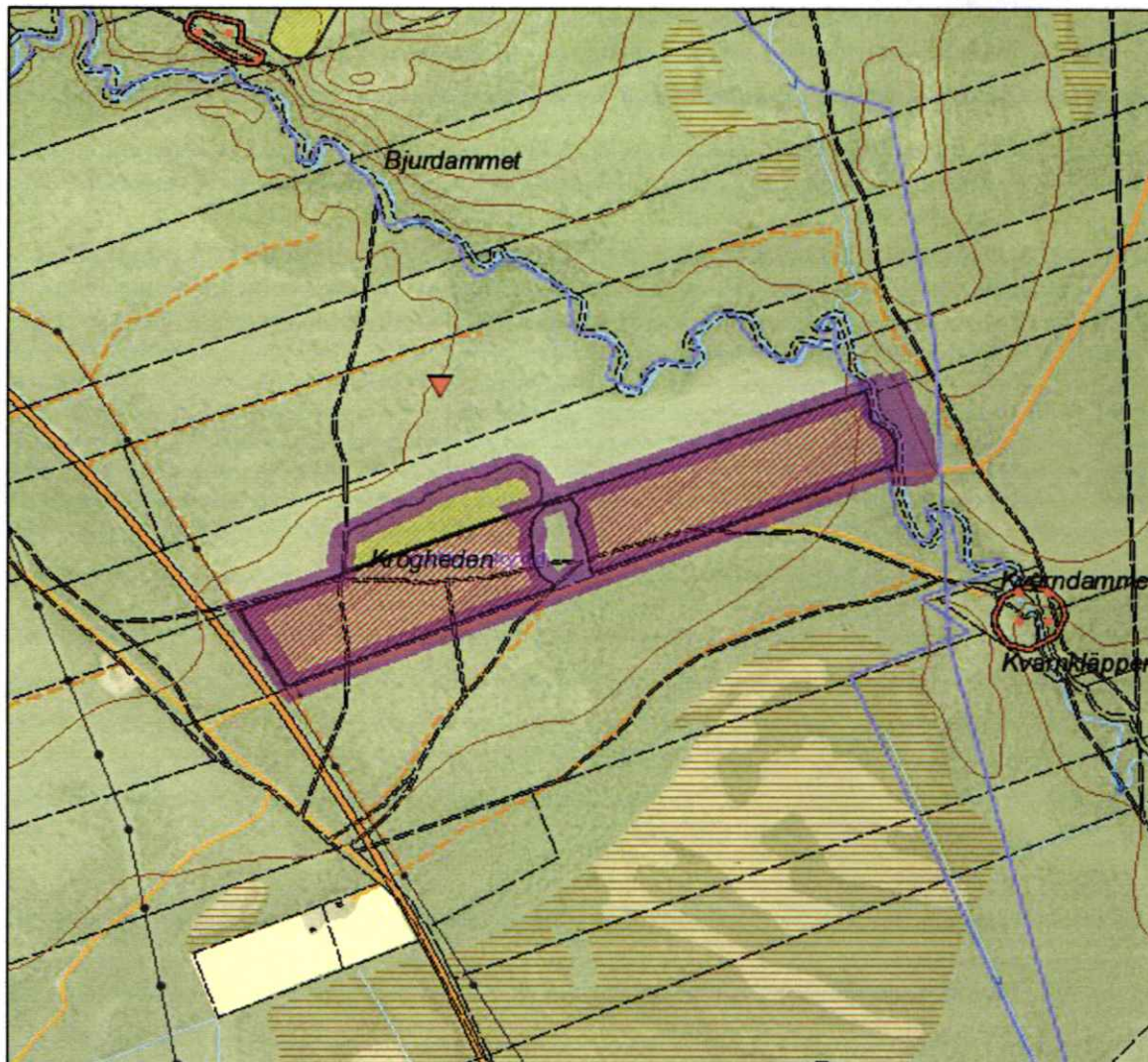
Kopia till

Naturvårdsverket
Länsstyrelsen
Kommunen
Havs och vattenmyndigheten

Skyddsärende SK 491-2017


Utskriftsdatum: 2018-09-10

Kartans mittpunktskoordinat:
 SWE REF99TM (N, E) 7103168, 751446
 WGS84 (Lat, Lon) 63.96423, 20.13844




Kartprojektion: SWE REF99-TM
 Bakgrundskartan ur allmänt kartmaterial
 © Lantmäteriet 109/2037.


TECKENFÖRKLARING


 Biotopskyddsytta

Hänsyn

 Biotopskydd

 Naturvårdsavtal

 Nyckelbiotop

 Objekt med naturvärden

 Forn- och kulturlämning Punkt


 Forn- och kulturlämning Linje


 Forn- och kulturlämning Yta


 Storskogsbrukets Nyckelbiotoper

 Naturreservat

 Nationalpark

 Vattenskyddsområden

 Natura2000 fågeldirektivet

 Natura2000 habitatdirektivet

Detta dokument har undertecknats elektroniskt:

Göte Eriksson
Carina Jensen
Leif Söderbäck