

Karta över
del av kvarteret
MASKINISTEN

i kommundelen Holmsund
i Umeå kommun

med förslag till ändring och
utvidgning av tomtindelning
upprättad 1977

Björn Alqvist
Björn Alqvist
distriktslantmätare

Olle Hjortsberg
Olle Hjortsberg
ingenjör

Tillhör byggnadsnämndens beslut av
den 1977-09-27 § 1221

Betygar på tjänstens vägnar:

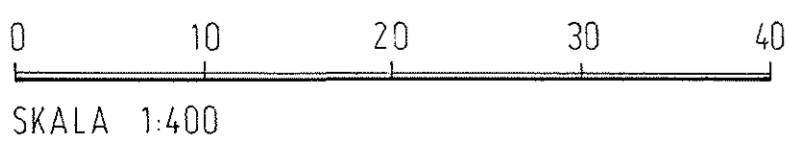
Mikael Östberg

1977-11-23 fastställd
länsstyrelsen i Västerbottens län på denna
karta angivna tomtindelning, vilket beslut
jämfört 150 § 3 st. byggnadslagen vunnit laga
kraft, betygar Umeå som ovan.

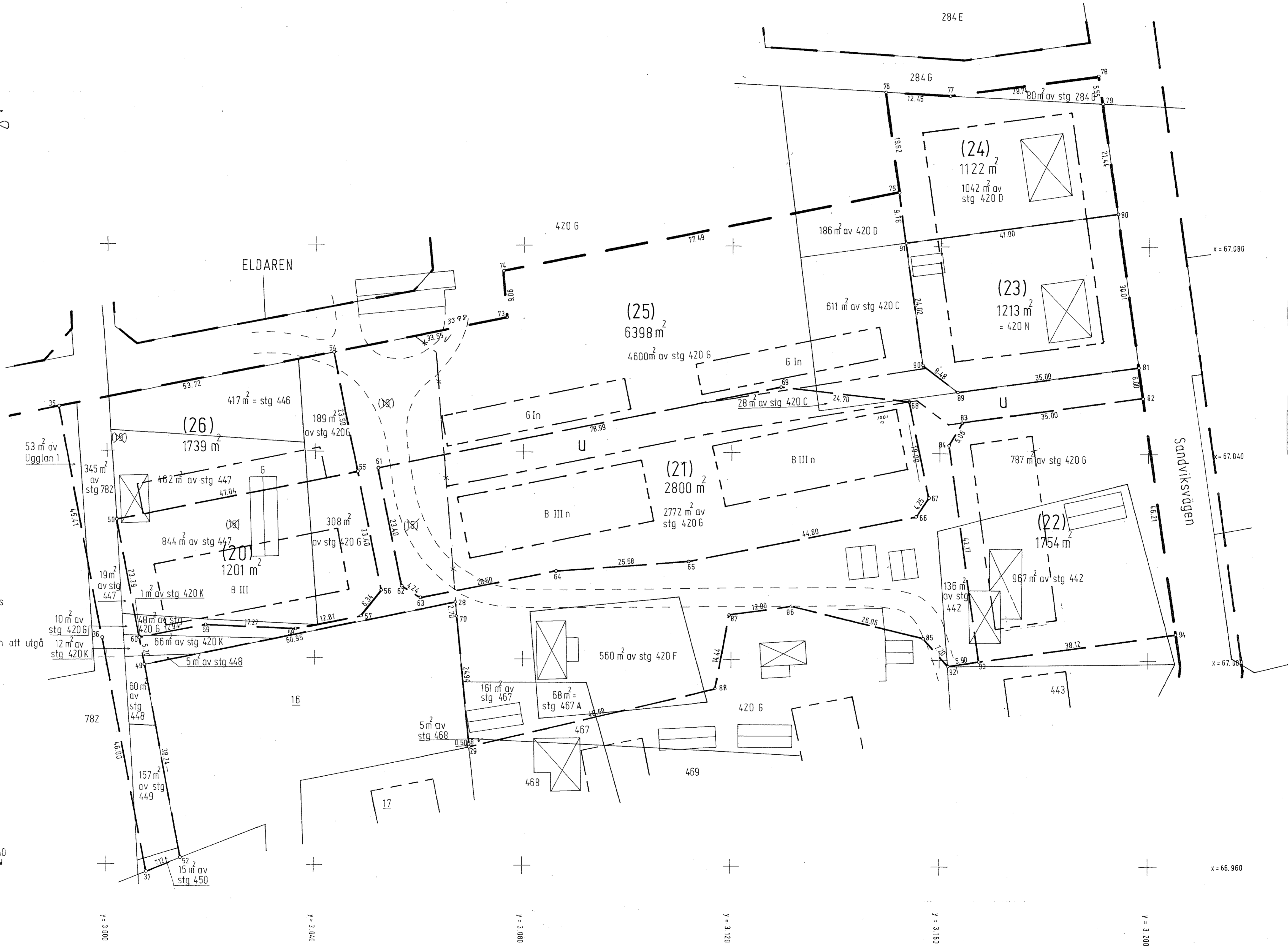
Folke Sallheden

BETECKNINGAR

- Kvarteregräns
- - - Bestämelseområdesgräns
- Tomtgräns
- Gräns för tomt föreslagen att utgå
- Fastighetsgräns



Dnr AE i 43/76



LÄNSSTYRELSEN

Västerbottens län

Planeringsavd.

Lantmäterienh.

Karttekniker

Lena Gustafsson, LG

BESLUT

11.083-2248-77

1977-11-23

Sökande

Byggnadsnämnden i Umeå kommun

Fastställelse av förslag till ändring och utvidgning av tomtindelning för del av kvarteret MASKINISTEN i kommundelen Holmsund, Umeå kommun

Förslaget har antagits av byggnadsnämnden i Umeå kommun 1977-09-27.

Förslaget som är åskådliggjort på karta med därtill hörande beskrivning, har upprättats av distriktslantmätare Björn Alquist.

Länsstyrelsen i Västerbottens län fastställer förslaget med stöd av 33 § byggnadslagen.

Enligt det fastställda förslaget indelas kvartersdelen i sju tomter, betecknade Maskinisten 20 - 26.

Länsstyrelsen fastställer även de på kartan och i beskrivningen använda tomtbeteckningarna.

Jämlikt 150 § tredje stycket byggnadslagen får klagan över detta beslut ej föras.

I den slutliga handläggningen av detta ärende har deltagit biträdande överlantmätare Folke Hultdin, beslutande, karttekniker Lena Gustafsson, föredragande och biträdande länsarkitekten Rune Teglund.



Folke Hultdin



Lena Gustafsson

Utan avgift

Kopia till
registerföraren 2 ex
planenheten
förrättningsmannen
kommunstyrelsen

Förslag till ändring och utvidgning av tomtindelning för del av kv MASKINISTEN inom Holmsundsdelens av Umeå kommun, upprättat 1977-

REDOGÖRELSE

Sökande

Umeå kommun

Dnr. 13 OKT 1977

Gällande stadsplaner

Fastställda 1969-11-21 och 1972-06-06.

Fastställelsen av sistnämnda stadsplan innebär bl a att den gata som tidigare avgränsade kvarteret i öster nu försvunnit, varigenom kvarteret blivit dubbelt så stort.

Anteckningar om tolkning m m

Inga

Kvarterets användningssätt enligt gällande stadsplan

Bostadsändamål med friliggande hyreshus i högst tre våningar.

Gällande tomtindelning m m

Tomtindelning för hela kvarteret Maskinisten i den utformning det fick enligt 1969 års stadsplan fastställdes 1970-04-09, då kvarteret indelades i tomterna 10 - 19. Av dessa tomter är tomterna 16 och 19 avsedda för gemensamma anläggningar och kommunikationsändamål. Begreppet samfällighetstomt fanns ej då tomtindelningen gjordes. Att två och inte en tomt utlades för detta ändamål beror på att stadsplan och tomtindelning på grund av äldre bebyggelse och komplicerade äganderättsförhållanden avsågs genomföras succesivt och en av dessa "kommunikationstomter" ansågs möjlig att bilda tämligen omgående,

Hittills är tomterna 12-14 och 16-17 bildade och bebyggda enligt stadsplanen. Likaså är tomten nr 10 bebyggd. Den överensstämmer inte med gällande stadsplan och tomtindelning. Den bebyggdes tidigare på Ugglan nr 1.

På kommunikationstomten 16 finns anlagd en bilparkering, en lekplats och vissa vägar. På parkeringsanläggningen med tillhörande kommunikationsleder har gjorts en anläggningsförrättning. Däremot ej beträffande lekplatsen.

Servitut m m av betydelse för tomtindelningen

Servitut av betydelse för den aktuella partiella tomtindelningen finns ej.

Tillhör byggnadsnämndens beslut av den..1977-09-27....§.1221.....

Betygar på tjänstens vägnar:

.....*Nils Olsson*.....

1977

Dnr AC 1 43/76

Av sakägare fram-
förda önskemål
m m

Stiftelsen Bostaden i Holmsund avser bebygga 8 tomter med hyreshus på sätt som framgår av bilagda situationsplan. Fortfarande gäller att befintlig bebyggelse inom kvarteret hindrar stadsplanens hela genomförande, om inte tvångsåtgärder tillgrips, vilket kommunen för närvarande vill undvika.

Av denna anledning begränsas den partiella tomtindelningen till 6 nya tomter i nordöstra delen av nuvarande Maskinisten. På ett särskilt utkast redovisas dessutom hur sydvästra delen av kvarteret i framtiden kan tomtindelas.

Den tilltänkta exploateringen förutsätter att kommunen förvärvar dels den mark inom tomten nr (11) som man ännu ej äger, dels stg 467 A, 420 F, 420 C, del av 420 D samt 420 G. Avtal har på ett undantag när träffats i detta hänseende men inga överenskommelser har ännu godkänts av kommunfullmäktige. Förhandlingar pågår även om förvärv av mark ingående i föreslagna tomterna 20 och 26. Går de i lås kan även föreslagen tomt nr 20 byggas samt nr 26 helt iordningställas. Om inte, kan utbyggnaden i denna del vila. Förutom med kommunen har ingen kontakt tagits med andra markägare.

I och med att gatan försvunnit i mitten av nuvarande kvarteret Maskinisten, måste tidigare tomten nr (15) minskas, men minskningen berör endast mark som kommunen redan äger. Ändringen av södra gränsen motiveras av att befintlig gångstig och angränsande träd önskar bibehållas. Även denna ändring berör enbart kommunen tillhörig mark. Stg 447 kan tills vidare bestå och byggnadsrätten minskar ej genom ändringen av tomtens storlek. Ägaren till stg 447 har inte heller under gångna år visat något intresse att förvärva i tomten (15) ingående mark. Vad ovan sagts gäller även nu föreslagen minskning av tomten (19), i det nya förslaget betecknad (26)

Förslagets
innehård

Förslaget innebär att de förutvarande tomterna (15) och (19) minskas och att de nya tomterna betecknas (20) och (26) samt att 4 nya tomter + en kommunikationstomt bildas, betecknade (21)-(25). Tomterna (23) och (24) är redan bebyggda enligt stadsplanen och utformade i enlighet med denna.

Tomt (21) är skraddarsydd med hänsyn till planerad bebyggelse. Som framgår av bilagda situationsplan överensstämmer inte bebyggelsen med gällande stadsplan, varesig till utformning eller exploatering. Bebyggelsen på tomt (21) innebär en överexploatering, medan tomt (11) är underexploaterad och totalt innebär inte bebyggelsen på dessa tre tomter någon överexploatering. Det förutsättes att byggnadsnämnden dispenserar avvikelserna och förskjutningen av byggnadskropparnas läge, då byggnadslov söks. För tomterna (20) och (22) sker ingen överexploatering.

"Kommunikationstomten" (25) som omsluter tomterna (20) och (21) utgör en direkt fortsättning på tomten nr 16 och den föreslagna tomten (26).

På kommunens fastighet 420 G finns flera byggnader på ofri grund, varför gränsen för tomt (25) fått föreslagna avgränsning mot söder, eftersom befintligt bostadshus är bebott och i gott skick. I framtiden avses gränsen gå rak mellan punkterna 85 och 88.

Den redan iordningställda lekplatsen på tomten nr 16 avses alltså utvidgas österut och i övrigt bör kommunikationsleder och parkeringsutrymmen ordnas enligt bilagd situationsplan. Parkeringsfrågan för tomterna (21) och (22) avses lösas på tomt (25), temporärt kanske också för tomt (11). Viss närparkering för tomt (22) avses tillåtas på egen mark med direkt infart. Ger markförhandlingarna till resultat att kommunen förvärvar resterande mark i (20) och (26) skall parkering för tomterna (11) och (20) förläggas på tomt (26).

Det förutsättes att liksom kommunen som för närvarande äger tomt 16, den även i fortsättningen skall äga tomterna (25) och (26), men upplåta marken för de anläggningar som behövs för stadsplanens och bebyggelsens genomförande. Anläggningsförrättning för att säkerställa dessa åtgärder bör ske, men bör dröja tills det är klart att även tomt (20) kan bebyggas.

FASTIGHETSBLIDNINGSMYNDIGHETEN

BESKRIVNING

1(2)

BE

Umeå lantmäteridistrikt

Datum
1977

AC 1 43/76

Ärende		Kommun	Län	
Förslag till ändring och utvidgning av tomtindelning för del av kvarteret MASKINISTEN		Umeå	Västerbotten	
Registerområde		Registreringsdatum	Dnr	
Holmsund				
		<input type="checkbox"/> Uppgift om åtgärd för rättningen avsett har införts i fastighetsregistret För fastighetsregistermyndigheten		
Fastighet, område m m 1	Fig 2	Areal hektar , m ²		Ägare, uppgifter till lokal skattemyndighet och andra anmärkningar 5
		delareal 3	± ändring/summa 4	
FÖRESLAGNA TOMTER				
<u>Tomten (20)</u>				
av stg 420 G		308		
" 420 G		48		
" 420 K		1		
" 447		844		
Totalt i ett område			1201	

<u>Tomten (21)</u>				
av stg 420 G		2772		
" 420 C		28		
Totalt i ett område			2800	

<u>Tomten (22)</u>				
av stg 420 G		787		
" 442		967		
Totalt i ett område			1754	

<u>Tomten (23)</u>				
Hela stg 420 N		1213		
Totalt i ett område			1213	

<u>Tomten (24)</u>				
av stg 284 G		80		
" 420 D		1042		
Totalt i ett område			1122	

FASTIGHETSBLIDNINGSMYNDIGHETEN

BESKRIVNING

2

BE


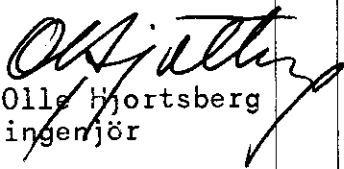

Umeå lantmäteridistrikt

Datum

Dnr

1977

AC 1 43/76

Fastighet, område m m 1	Fig 2	Areal hektar, m ²		Ägare, uppgifter till lokal skattemyndighet och andra anmärkningar 5
		delareal 3	± ändring/summa 4	
Tomten (25)				
✓ cv stg 420 C		611		
" 420 D		186		
" 420 F		560		
✓ " 420 G		4600		
" 420 K		66		
✓ " 442		136		
✓ " 448		5		
" 467		161		
" 467 A		68		
" 468		5		
Totalt i ett område			6398	
Tomten (26)				
✓ cv Uggjan 1		53		
✓ cv stg 420 G		189		
" 420 G		10		
" 420 K		12		
" 446		417		
" 447		462		
" 447		19		
✓ " 448		60		
" 449		157		
✓ " 450		15		
✓ " 782		345		
Totalt i ett område			1739	
I tjänsten				
				
Björn Alquist distriktslantmätare				
				
Olle Hjortsberg ingenjör				
Tillhör länsstyrelsens i Västerbottens län beslut 1977-11-23 Umeå som ovan.				
				

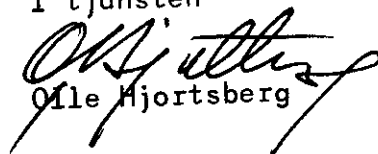
Tomtindelning för del av kvarteret MASKINISTEN i
kommundelen Holmsund i Umeå kommun

Koordinatförteckning

Punkt	Mark	x	y
8	rg	66 983,35	3 069,64
28		67 010,90	067,07
29		66 982,85	069,70
35		67 048,48	2 990,84
36		003,86	999,26
37		66 958,66	3 007,78
49		998,77	007,34
50		67 026,77	002,06
52		66 961,19	014,43
54		67 059,17	043,48
55		036,14	048,16
56		013,21	052,82
57		008,23	048,89
58		005,68	036,34
59		006,34	019,08
60		003,88	006,38
61		036,94	052,08
62		014,01	056,74
63		011,67	060,28
64		016,95	086,25
65		018,85	111,76
66		027,73	155,47
67		031,27	157,82
68		049,89	154,03
69		052,66	129,49
70		008,21	067,28
73		065,93	076,78
74		074,96	076,07
75		090,33	152,02
76		109,77	149,31
77		109,13	161,75
78		113,12	190,22
79		107,62	190,99
80		086,38	193,97
81		056,65	198,13
82		050,71	198,97
83		045,83	164,31
84		041,44	161,79
85		004,13	156,83
86		010,22	131,49
87		008,60	119,60
88		66 994,40	117,00
89		67 051,77	163,47
90		056,87	156,69
91		080,66	153,37
92		66 998,85	161,72
93		999,67	167,56
94		67 004,94	205,31

System:

I tjänsten


Ole Hjortsberg

Markägareförteckning tillhörande ett 1977- upp-
rättat förslag till ändring och utvidgning av tomtin-
delning för det av kv MASKINISTEN, i kommundelen Holm-
sund, Umeå kommun .

Avdelning A, Fastigheter

Beteckningar på tomtindel- ningskartan	Markägare, adress	Postens inl nr
Ugglan 1	Per David Jonsson Pl 5224 902 51 UMEÅ	
stg 284 G	Umeå kommun Box 787 901 84 UMEÅ	
stg 420 C	Leif Torbjörn Ivar Lindell Sandviksvägen 11 913 00 HOLMSUND Vivi-Anne Maj Samuelsson Sandviksvägen 11 913 00 HOLMSUND	
stg 420 D	Kjell Åke Nygren Sandviksvägen 13 913 00 HOLMSUND Maj-Lis Ingegerd Nygren Sandviksvägen 13 913 00 HOLMSUND	
stg 420 F	Irene Elisabeth Hanell Centralgatan 45 913 00 HOLMSUND	
stg 420 G	Umeå kommun	
byggn å	K Rune Jonsson Armegatan 4 B 913 00 HOLMSUND Arne Sandberg Armegatan 4 C 913 00 HOLMSUND Oskar Jonssons db Tornbergsvägen 11 913 00 HOLMSUND	
stg 420 K	Umeå kommun	
stg 420 N	Se stg 420 C	

Beteckning på tomtindel- ningskartan	Markägare, adress	postens inl nr
stg 442	Karl Gunnar Lage Nilsson Sandviksvägen 9 913 00 HOLMSUND	
stg 446	Eskil Baudin Berggatan 2 913 00 HOLMSUND	
stg 447	Oskar Viktor Leander Andersson Djupviksgatan 1 913 00 HOLMSUND	
stg 448	Umeå kommun	
stg 449	Umeå kommun	
stg 450	Kjell Olof Daniel Forsberg Parkvägen 26, 913 00 HOLMSUND Torsten Roland Wessman Lindvägen 7 913 00 HOLMSUND	
stg 467	Umeå kommun	
stg 467 A	Se stg 420 F	
stg 468	Umeå kommun	
stg 782	Umeå kommun	



Björn Alquist
distriktslantmätare

Att rekommenderad
värdeförsändelse
tillställts ovan
angivna adressater
betygar

.....
postfunktionär

Förslag till ändring av stadsplan för kv. Maskinisten m.m.
inom Holmsunds köping, Västerbottens län

Beskrivning

För området gäller en av Kungl. Maj:t den 22 april 1955 fastställd stadsplan.

För Holmsunds centrala delar pågår en omfattande revidering av gällande stadsplan. En översiktsplan som begränsas av Storgatan - Järnvägsgatan har upprättats den 15 februari 1968, reviderad den 10 september 1968.

Föreliggande stadsplaneförslag överensstämmer med översiktsplanen. Då det är stora svårigheter att genomföra planändring för större områden samtidigt, har planen begränsats till två kvarter.

Förslaget innebär att den gällande stadsplanen, som tillåter uppförande av 2-vånings bostadshus jämte vindsinredning ändras, så att området får bebyggas med 3-vånings bostadshus. En i planen fastställd gata, som ej är utbyggd, slopas. Planen är vidare utförd så att särskilda parkeringsplatser erhålles och det inre av kvarteret blir därigenom i det närmaste bilfritt. Planen medger uppförande av 6 st 3-vånings bostadshus med ca 90 nya lägenheter och ca 120 bilplatser.

Samråd har skett med länsarkitekten.

Bestämmelser

§ 1

STADSPLANEOMRÅDETS ANVÄNDNING

Bvgadskvarter

- a) Med B betecknat område får användas endast för bostadsändamål.

b) Med G betecknat område får användas endast för garageändamål.

§ 2

MARK SOM ICKE FÅR BEBYGGAS

Med punktprickning betecknad mark får icke bebyggas.

§ 3

VÅNINGSAANTAL

Å med III betecknat område får byggnad uppföras med högst tre våningar.

Utöver angivet våningsantal får vind icke inredas.

§ 4

BYGGNADS HÖJD

Mom.1. Å med III betecknat område får byggnad icke uppföras till större höjd än 10,6 meter.

Mom.2. Å med G betecknat område får garagebyggnad icke uppföras till större höjd än 3,0 meter.

§ 5

FÖRBUD MOT IN- OCH UTFART

Över gränslinje som jämväl betecknats med stora punkter, får med hänsyn till trafiksäkerheten, in- eller utfart icke ske. Fastighet skall här förses med stängsel, vari ej får anordnas öppning som medgiver utfart eller annan utgång mot gata eller allmän plats.

§ 6

ÖVERGÅNGSBESTÄMMLER


Å tomt får nybyggnad eller till nybyggnad hänförlig åtgärd icke vidtagas så länge på tomten befintlig bebyggelse ej överensstämmer med stadsplanen.

Nybyggnad får dock företagas därest den befintliga bebyggelsen prövas ej förhindra ett ändamålsenligt bebyggnade av kvarteret eller vålla olägenheter med hänsyn till sundhet, brandsäkerhet och trevnad.

Umeå den 7 mars 1969



Torkel Sjöström
stadsarkitekt

Tillhör kommunalfullmäktiges beslut av den
4.6.1969 § 45


kommunalfullmäktiges ordförande

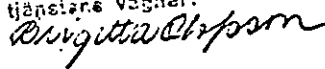
Tillhör länsstyrelsens i Västerbottens
län beslut den 21/11 1969. Umeå i lands-
kansliet som ovan.

På tjänstens vägnar:


Rudi Östman

Fotostatkopians riktighet bestrykes.
Umeå i landskansliet den 26/11/1969

På tjänstens vägnar:



Stadsplanebestämmelser

§ 1

STADSPLANEOMRÅDETS ANVÄNDNING

Mom. 1. Byggnadskvarter

- a) Med A betecknat område får användas endast för allmänt ändamål.
- b) Med B betecknat område får användas endast för bostadsändamål.
- c) Med G betecknat område får användas endast för garageändamål.

§ 2

MARK SOM ICKE FÅR BEBYGGAS

Med punktprickning betecknad mark får icke bebyggas.

§ 3

SÄRSKILDA FÖRESKRIFTER ANGÅENDE OMRÅDEN FÖR LEDNINGAR

På med u betecknad mark får icke vidtas anordningar som hindrar framdragande eller underhåll av underjordiska allmänna ledningar.

§ 4

BYGGNADSSÄTT

Med F betecknat område får bebyggas endast med hus som uppförs fristående.

§ 5

DEL AV TOMT SOM FÅR BEBYGGAS OCH ANTAL BYGGNADER PÅ TOMT

Mom.1. Bebyggelse på tomt som omfattar med F betecknat område får icke uppta större areal än 200 m².

Mom.2. På tomt som omfattar med F betecknat område får endast en huvudbyggnad och ett fristående uthus eller annan gårdsbyggnad uppföras.

§ 6

VÅNINGSAKTAL

Mom.1. På med romersk siffra betecknat område får byggnad uppföras med högst det antal våningar som siffran anger.

Mom.2. På med n betecknat område får vind icke inredas utöver angivet våningsantal.

§ 7

BYGGNADS HÖJD

Mom.1. På med I, II eller III betecknat område får byggnad icke uppföras till större höjd än resp. 3,0, 7,2 och 10,5 m.

Mon.2. På med B betecknat område får uthus eller annan gårdsbyggnad icke uppföras till större höjd än 3,0 meter.

§ 8

ANTAL LÄGENHETER

På med F betecknat område får huvudbyggnad icke inrymma mera än två bostadslägenheter. I gårdsbyggnad får bostad icke inredas.

§ 9

UTFARTSFÖRBUD


I områdesgräns som jämväl betecknats med fyllda cirklar skall fastighet förses med stängsel, vari ej får anordnas öppning som medger utfart eller annan utgång mot gata. Befrielse från här angiven skyldighet kan medges beträffande fastighet från vilken med hänsyn till dess höjdläge, vidtagna åtgärder, eller andra omständigheter utfart ej kan väntas äga rum samt fastighet vars behov av utfart icke kan på annat sätt behörigen tillgodoses.

§ 10

ÖVERGÅNGSBESTÄMMELSER


På tomt får nybyggnad ej företas så länge på tomten befintlig bebyggelse ej överensstämmer med stadsplanen. Nybyggnad får dock företas, därest den befintliga bebyggelsen prövas ej förhindra ett ändamålsenligt bebyggande av kvarteret eller vålla olägenheter med hänsyn till sundhet, brandsäkerhet och trevnad.

Umeå den 24 juli 1971


Torkel Sjöström
stadsarkitekt

Tillhör kommunfullmäktiges beslut av den 01.11.1971/84
Tillhör länsstyrelsens i Västerbottens
län beslut Umeå
som ovan.


Ordf.


Göthe Forsberg

Skiss över tänkt indelning
av återstoden av Kv. MASKINISTEN
inom Holmsundsdeleni Umeå kommun.

Skala 1:2000



Tomtmark



Byggnadskropp



Gemensamhetstomt

§ 794

Maskinisten, Holmsund
Tomtindelning

Förelåg förslag till tomtindelning för del av kvarteret Maskinisten i kommundelen Holmsund av Umeå kommun, tomtorna 20-26.

Byggnadsnämnden beslutar utställa förslaget.

Sign

HGN

NH

Beslutexpediering

300-300

00-30



BYGGNADSNÄMNDEN
UMEÅ

37
K U N G Ö R E L S E

Jämlikt 34 § Byggnadsstadgan meddelas härmed att förslag till
ändring och utvidgning av tomtindelning för del av kv Maskinisten
i kommundelen Holmsund, Umeå kommun,
har upprättats och finnes tillgängligt för granskning

under tiden 2 augusti - - 31 augusti 1977

dels å stadsingenjörskontoret i Stadshuset, Skolgatan 31A, UMEÅ,
Fru Ejehult efterfrågas. (Rum 307),

dels å Umeå kommuns lokalkontor i Holmsund; Sixtensson efterfrågas.

Kontoren hållas öppna måndagar-fredagar kl. 8.00-12.00,
13.00-16.30. Lördagar stängt.

Anmärkningar mot tomtindelningsförslaget skall tillställas
Byggnadsnämnden, Stadshuset, Skolgatan 31A, UMEÅ och ingivas dit
senast sista utställningsdag enligt ovan. Efter denna sistnämnda dag
kommer nämnden att företaga ärendet till avgörande.

Umeå 77-08-01
BYGGNADSNÄMNDEN
e.u./

Ingrid Ejehult.....

Karttekniker.



BYGGNADSNÄMNDEN
UMEÅ

39

Sittelaza!

KOMMUNKANSLIET UMEÅ	
INK. 1977-08-02	
DNR 1977.754	003.341

Till Umeå kommun.

K U N G Ö R E L S E

Jämlikt 34 § Byggnadsstadgan meddelas härmed att förslag till ändring och utvidgning av tomtindelning för del av kv Maskinisten i kommundelen Holmsund, Umeå kommun,

har upprättats och finnes tillgängligt för granskning

under tiden 2 augusti - - 31 augusti 1977

å stadsingenjörskontoret i Stadshuset, Skolgatan 31 A, Umeå.

Fru Ejehult efterfrågas (rum 307).

Kontoret hålles öppet måndagar-fredagar kl. 8.00-12.00

13.00-16.30. Lördagar stängt.

Annmärkingar mot tomtindelningsförslaget skall tillställas Byggnadsnämnden, Stadshuset, Skolgatan 31 A, Umeå och ingivas dit senast sista utställningsdag enligt ovan. Efter denna sistnämnda dag kommer nämnden att företaga ärendet till avgörande.

Umeå 77-08-01

BYGGNADSNÄMNDEN

e.u./

Torgvid Ejehult.....

Karttekniker.

Mottagande av ovanstående kungörelse erkännes.


Kommunkansliet den.....¹⁹⁷⁷⁻⁰⁸⁻⁰²

Blasjensjö
.....
e.u



KVITTO
Inlämnade ass eller rek

Ifylls av avsändaren		Utställning av förslag till ändring och utvidgning av ti för del av kv MASKINISTEN; Holmsund, Umeå.			Ifylls av postfunktionären		
Adressat och ortsadress (postnummer och ortnamn/postanstalt)		Assbelopp ¹		Särskilda anteckningar (pf, x, flyg, mb m m) ²	Inlämningsnr	Vikt (förpack) kg	Postavgift kr öre
1	Per David Jonsson Pl 5224, 902 51 Umeå			rek brev	4019		
2	Leif Torbjörn Ivar Lindell Sandviksvägen 11, 913 00 Holmsund			" "	4020		
3	Vivi-Anne Maj Samuelsson Sandviksvägen 11, 913 00 Holmsund			" "	4021		
4	Kjell Åke och Maj-Lis Ingegerd Nygren Sandviksvägen 13, 913 00 Holmsund			" "	4022		
5	Irene Elisabeth Hanell Centralgatan 45, 913 00 Holmsund			" "	4023		
6	K Rune Jonsson Armegatan 4 B, 913 00 Holmsund			" "	4024		
7	Arne Sandberg Armegatan 4 C, 913 00 Holmsund			" "	4025		
8	Oskar Jonssons db 913 00/ Tornbergsvägen 11, Holmsund			" "	4026		
9	Karl Gunnar Lage Nilsson Sandviksvägen 9, 913 00 Holmsund			" "	4027		
10	Eskil Baudin Berggatan 2, 913 00 Holmsund			" "	4028		
11	Oskar Viktor Leander Andersson Djupviksgatan 1, 913 00 Holmsund			" "	4029		
12	Kjell Olof Daniel Forsberg Parkvägen 26, 913 00 Holmsund			" "	4030		
13	Torsten Roland Wessman Lindvägen 7, 913 00 Holmsund			" "	4031		
14							
15							
16							
17							
18							
19							
20							
21							
22							
23							
24							
25							



Vid reklamation skall inlämningskvittot företes.

Ersättning för ett inrikes rek, som förkommit eller skadats, kan i intet fall utgå med högre belopp än 100 kronor. I fråga om ersättning för försändelse till utlandet gäller särskilda föreskrifter.

Upplysningar om sätt och tid för framställning om ersättning meddelas av postanstalterna.

Antal ass _____
 Antal rek _____
 13 st
 Sign _____

Stämpel för inlämningsdag



¹ Om assbelopp ej angivits, är försändelsen rekommenderad.
² Pf=postförskott, X=expressutdelning, flyg=flygbefordran mot tilläggsavgift, mb=mottagningsbevis.
 För postförskott anges även postförskottsbeloppet med siffror.

§ 1221

Maskinisten

Förslag till ändring och utvidgning av tomtindelning för kvarteret Maskinisten i Holmsund, Umeå kommun har varit utställt under tiden 1977-08-22 - 1977-08-31.

Någon anmärkningskrivelse har ej inkommit.

På förslag av arbetsutskottet beslutar byggnadsnämnden antaga tomtindelningsförslaget och låta översända det samma till länsstyrelsen för fastställelse.

Sign

Beslutexpediering