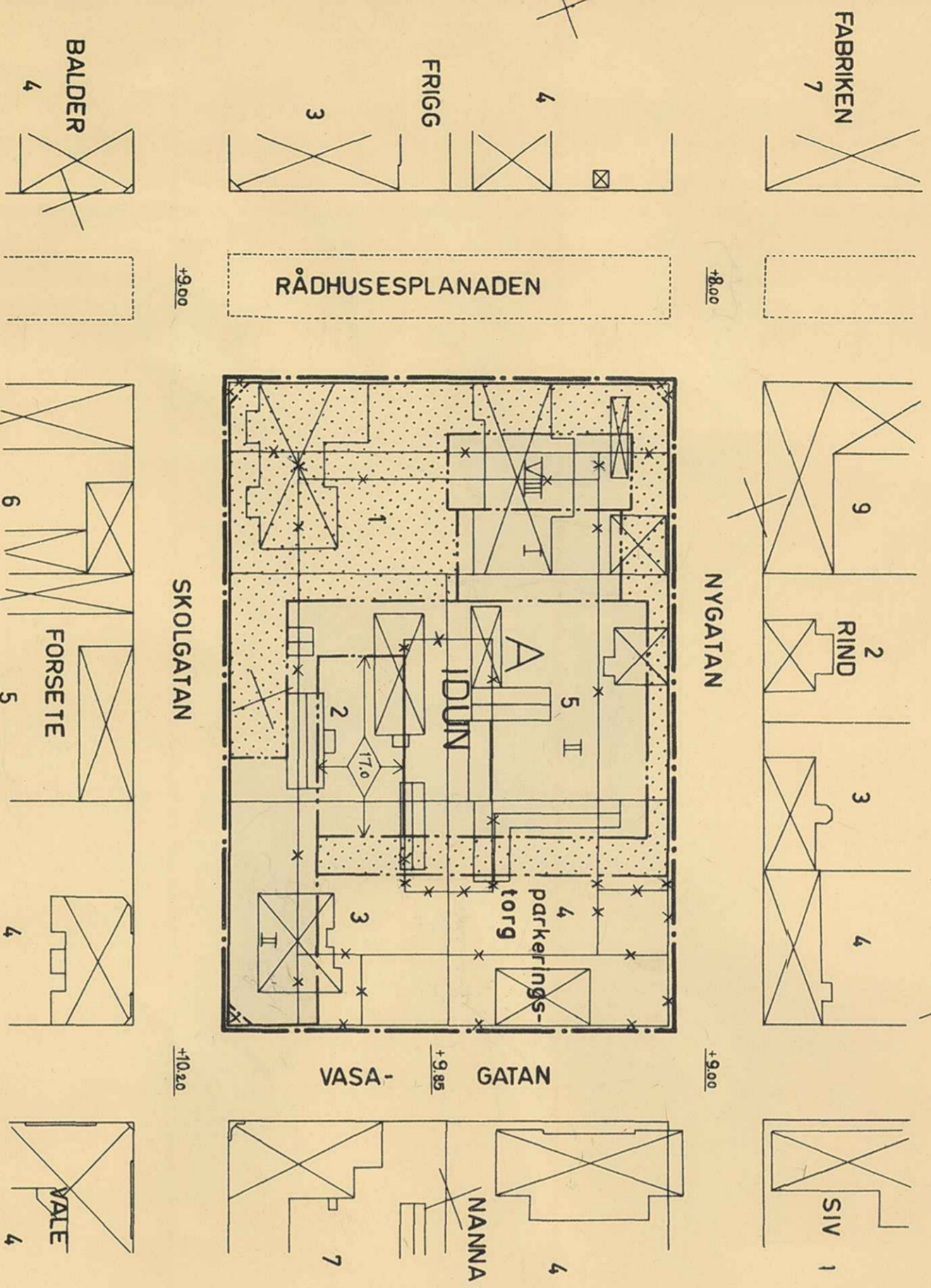
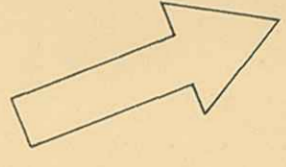


5146/57



BETECKNINGAR:

GRUNDKARTAN:

- ⊠ Fastighetsgräns
- ▭ Huvudbyggnad resp. uthus
- 2 Tomtnummer enligt fastställd tomtindelning
- ⊕ Punkt i rutndt

STADSPLANEKARTAN:

- A. GRÄNSBETECKNINGAR
- Gräns för stadsplaneändringen
- Gällande stadsplanelinje avsedd att bibehållas
- " " " " utgå
- Föreslagen ny gräns mellan ändamålsområden
- " " bestämelsegräns inom ändamålsområde

B. OMRÅDESBETECKNINGAR

- ALLMÄN PLATS
- Gata eller torg
- BYGNADSKVARTER
- A Område för allmänt ändamål
- Mark som icke får bebyggas
- VIII II I Antal våningar
- Byggnads höjd

- X Mark tillgänglig för allmän gångtrafik
- C. ÖVRIGA BETECKNINGAR
- +0.0 Gällande gatuhöjd avsedd att bibehållas

KVARTERET IDUN

UMEÅ

FÖRSLAG TILL STADSPLANEÄNDRING

SKALA 1:1000

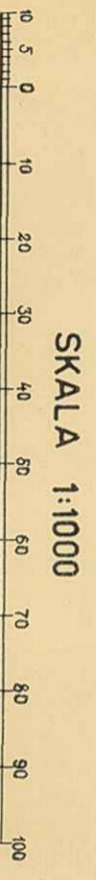
UPPRÄTTAT I MAJ 1955

SETH FRIDÉN
STADSARKITEKT

Den 20 april 1956 § 113 antogo stadsfullmäktige i Umeå den härå tecknade stadsplaneändringen betygat:

I tjänsten
[Signature]

Tillhör Kungl. Maj:ts beslut
den 15 november 1957.
Stockholm i Kommunikationsdepartementet
Ex officio:
[Signature]



ARKIVAKT 185 / 1957

Idun Reg.nr 143